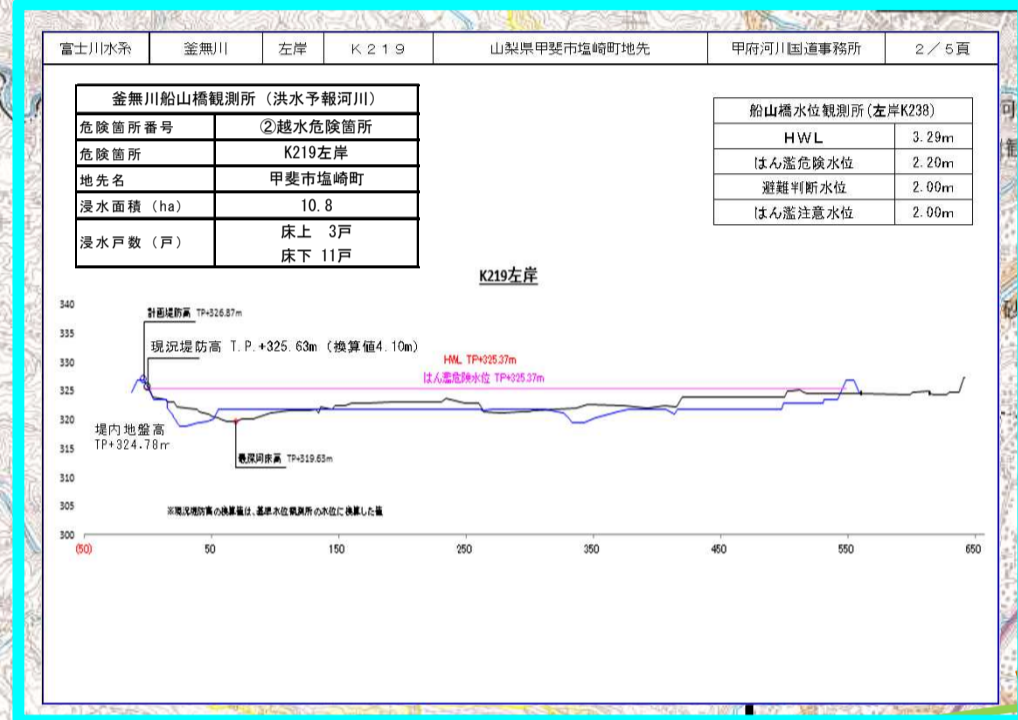
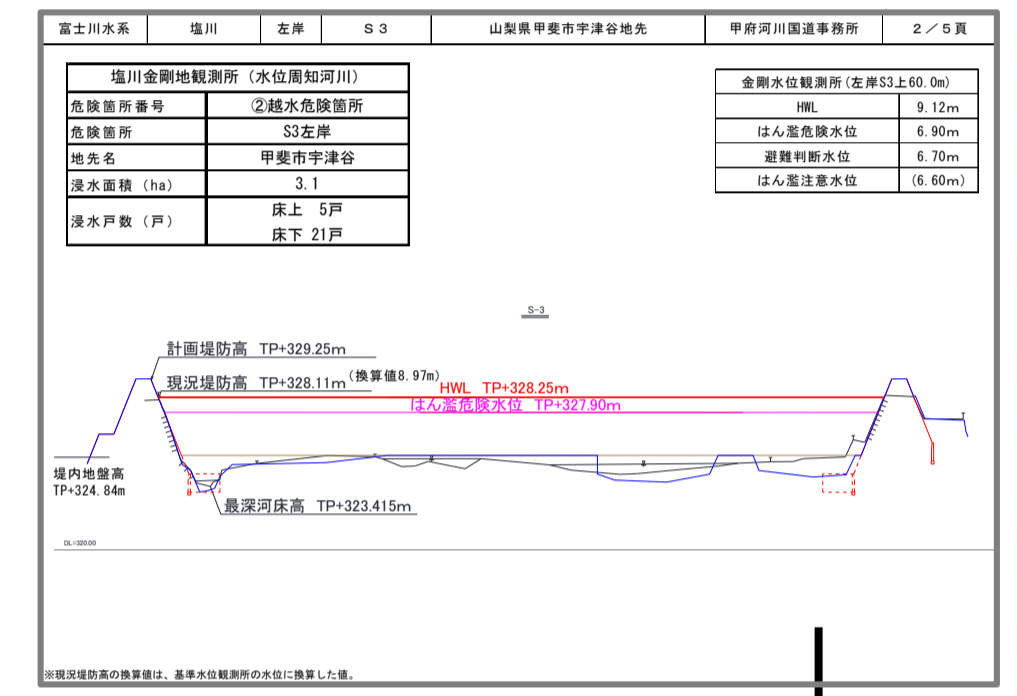
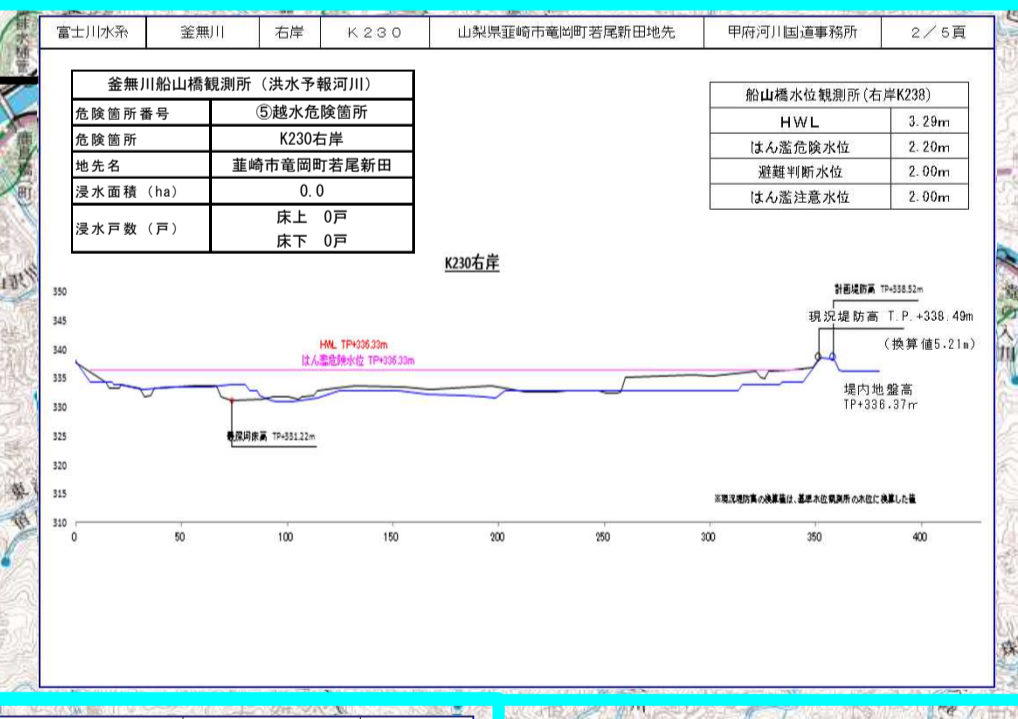
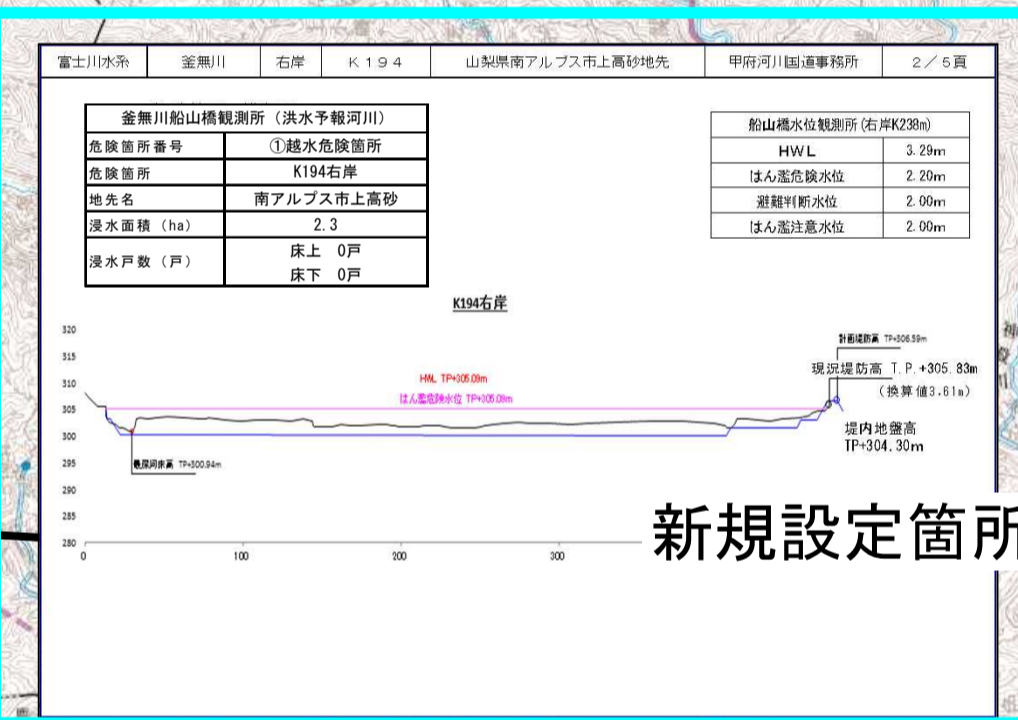
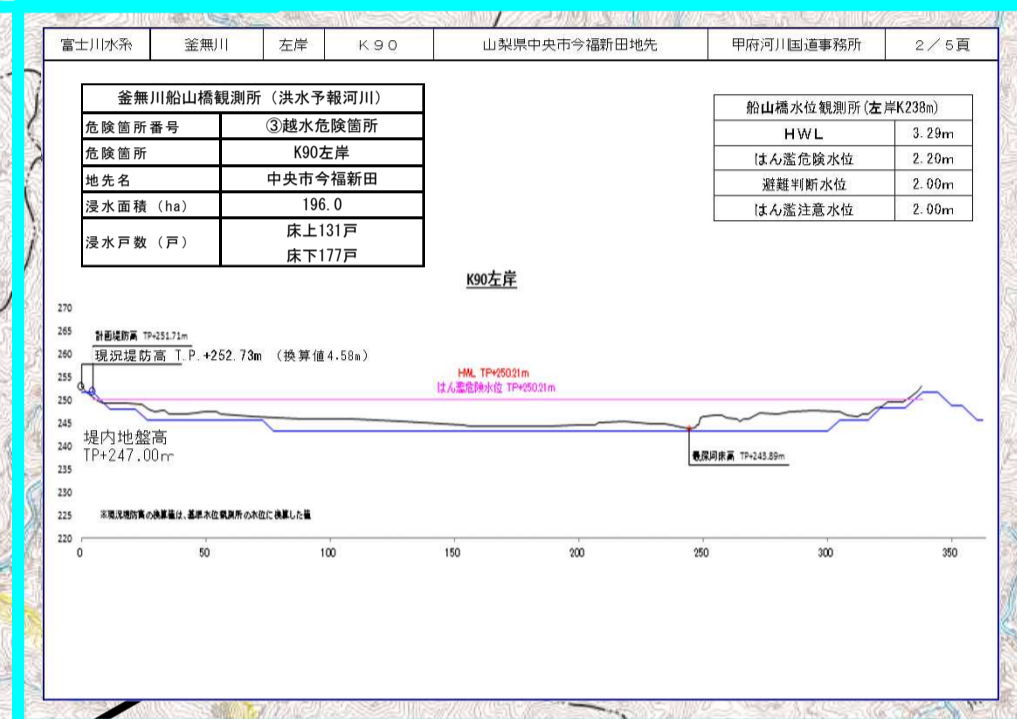
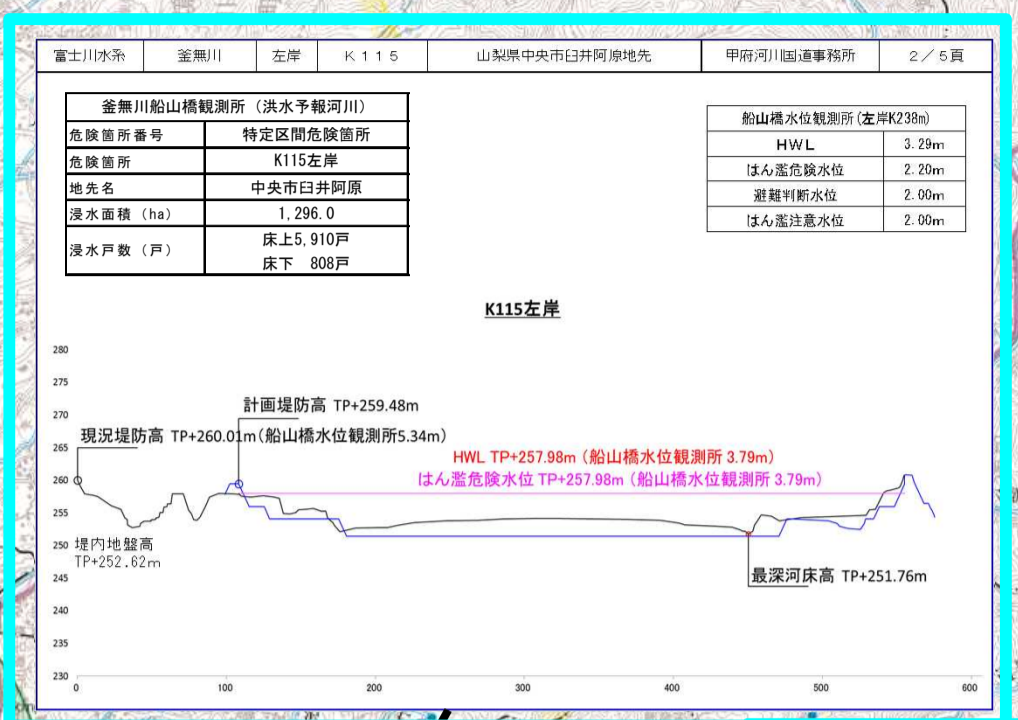
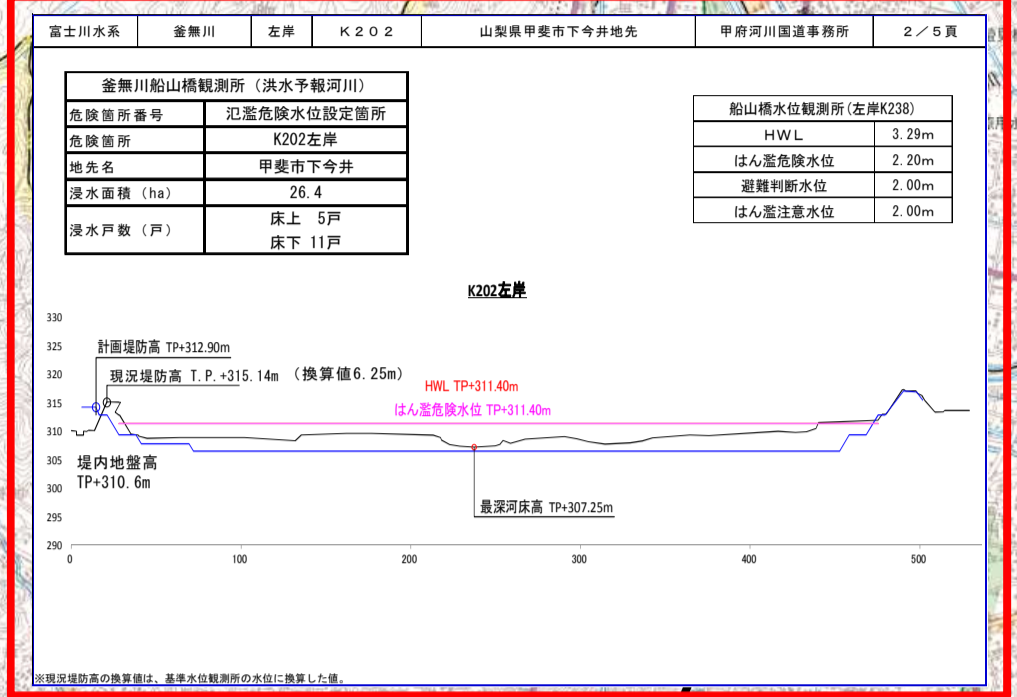




**凡例**  
   新規設定箇所

### 氾濫危険箇所位置図 (船山橋洪水予報区間)

危険水位設定箇所(船山橋)



特定区間(K196~K88)

山之神地区

特定左K115

浅原橋水位観測所

下今井地区

宇津谷地区(塩川左岸)

栄地区(塩川左岸)

竜岡町下條南割地区(御勅使川左岸)

野牛島地区(御勅使川右岸)

上高砂地区

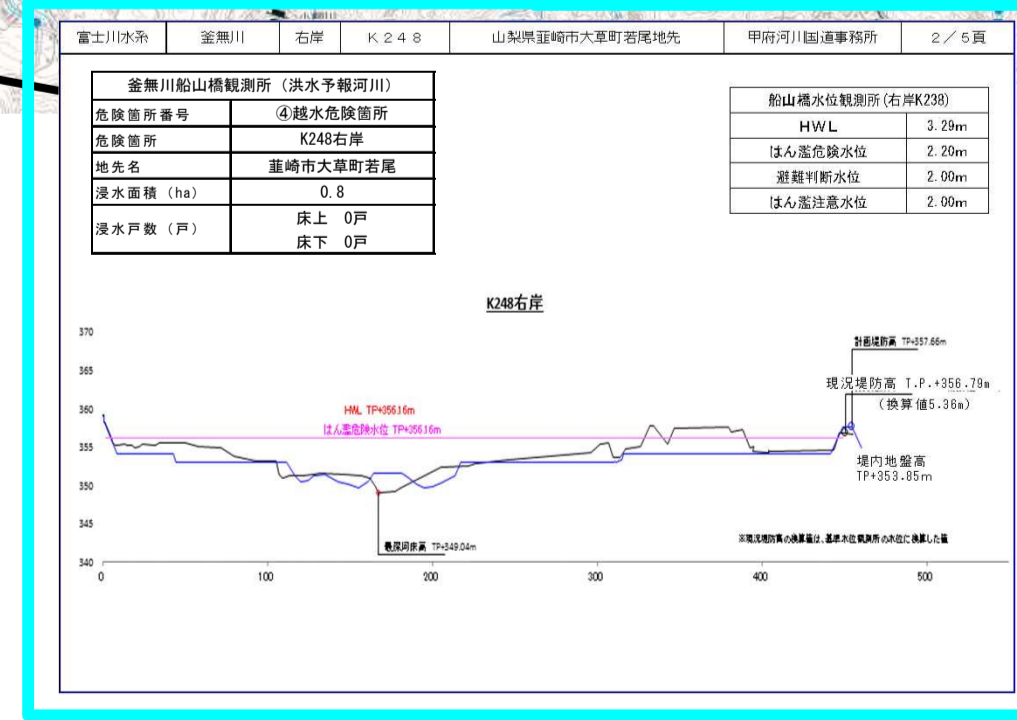
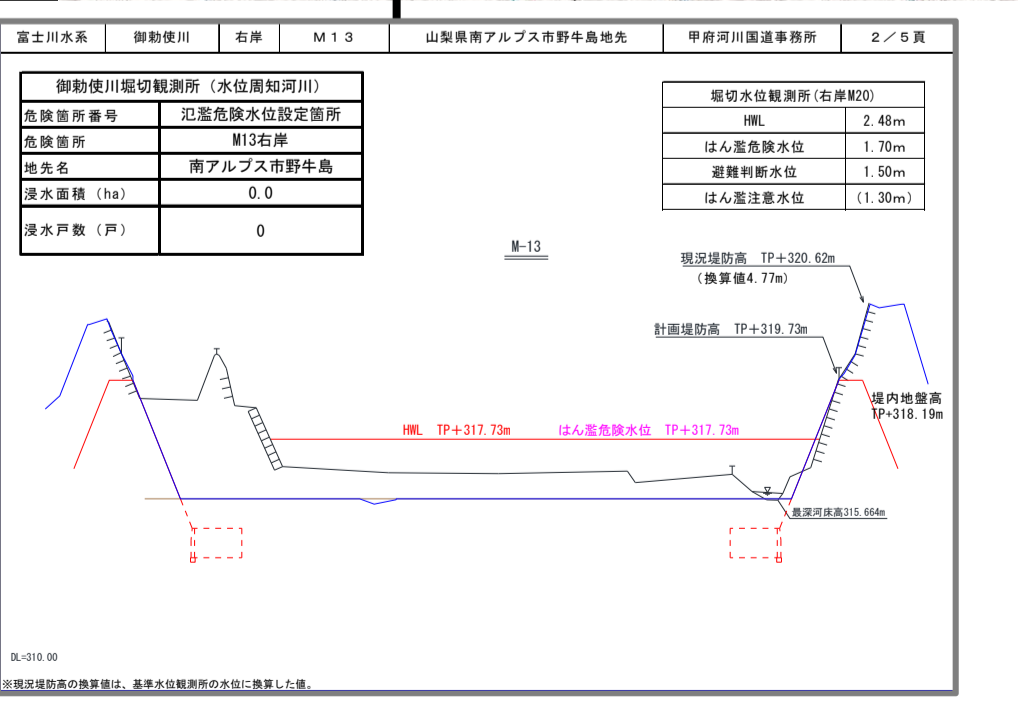
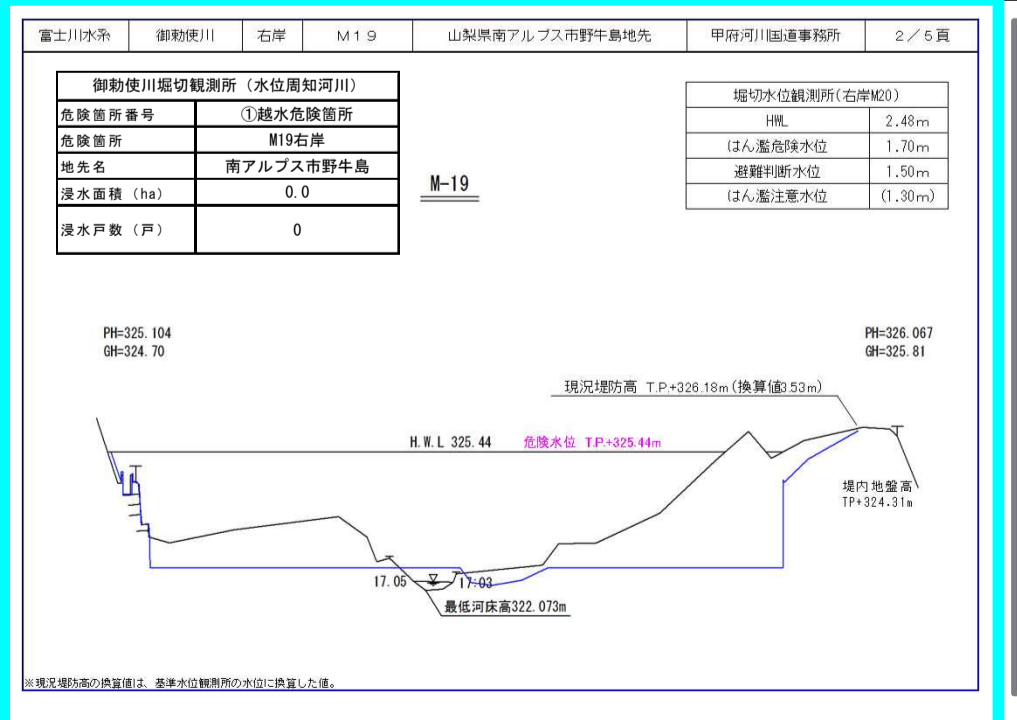
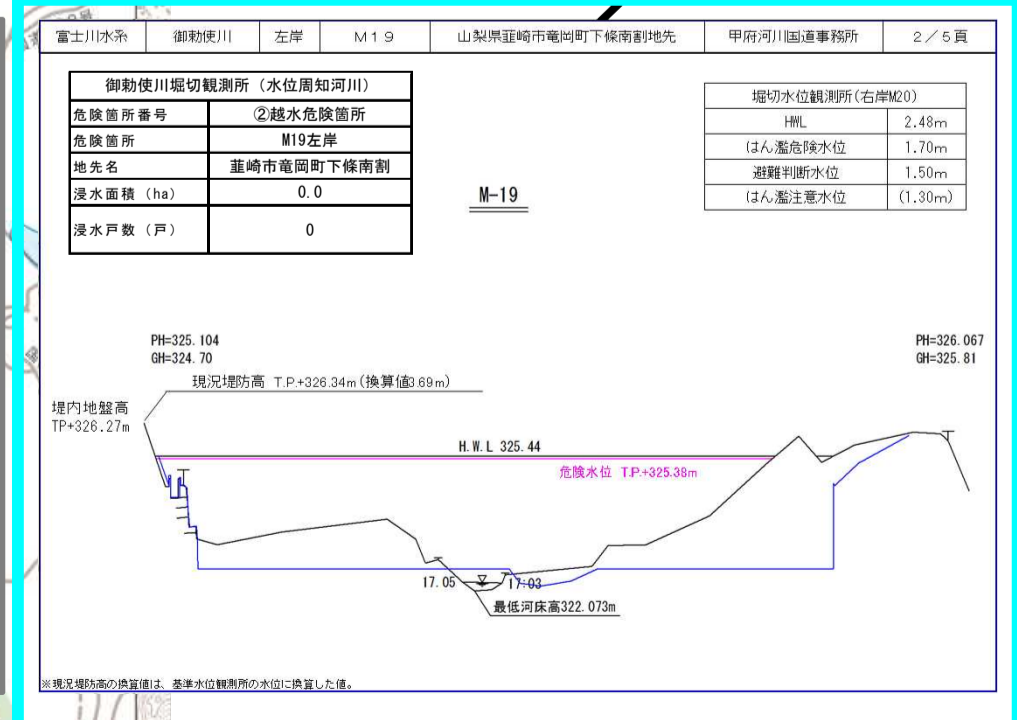
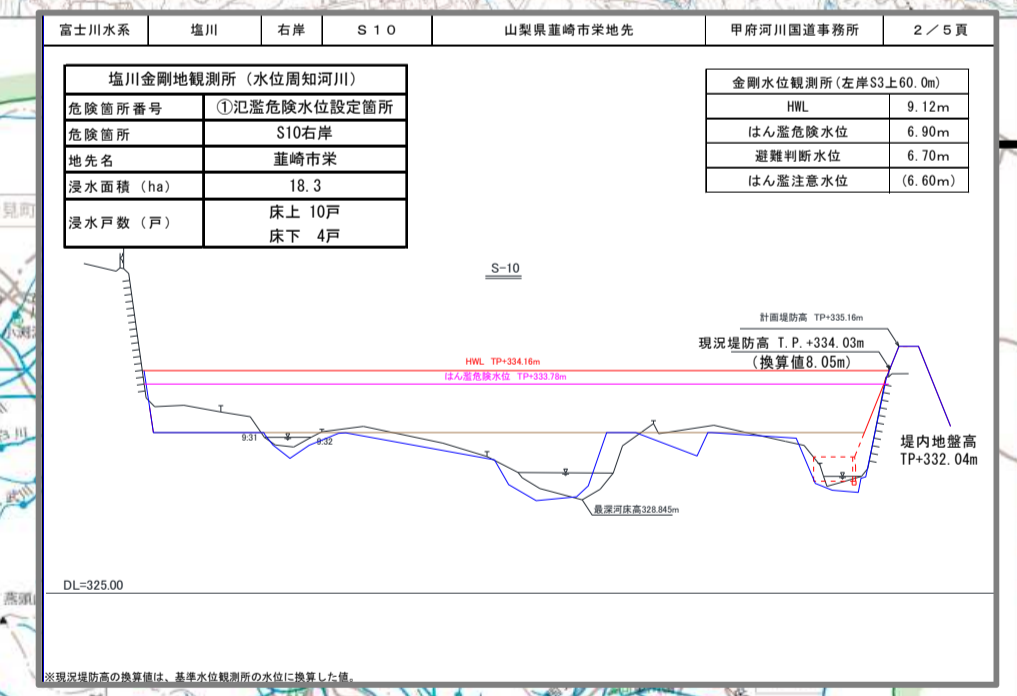
船山橋基準水位観測所

項目	値
計画高水位 (m)	3.29
氾濫危険水位 (m)	2.20
避難判断水位 (m)	2.00
氾濫注意水位 (m)	2.00
受け持ち区間	K250~K66

船山橋洪水予報区間

大草町地区

項目	値
計画高水位 (m)	2.48
氾濫危険水位 (m)	1.70
避難判断水位 (m)	1.50
氾濫注意水位 (m)	1.30
受け持ち区間	M43~M8



新規設定箇所