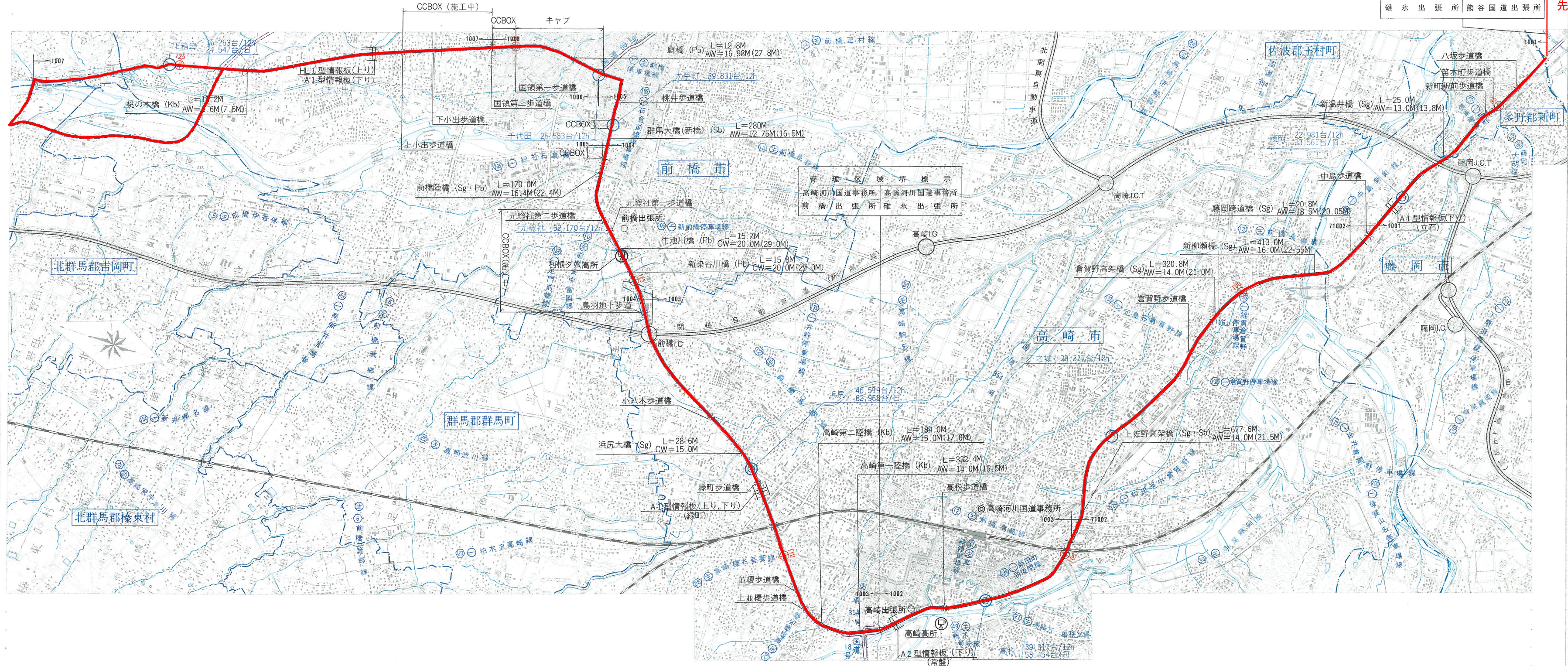


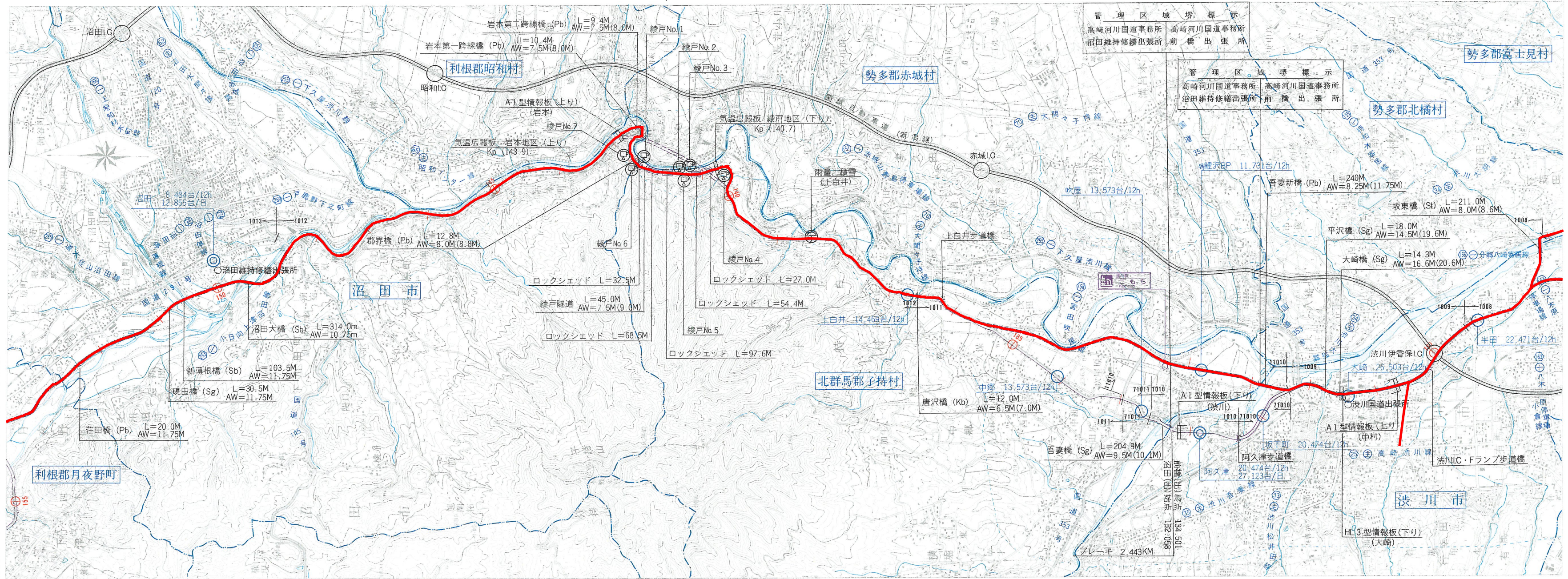
管理区域境界標示
高崎河川国道事務所 大宮国道事務所
碓氷出張所 熊谷国道出張所

一般国道十七号 (三〇一)



記号	内容
Sg	鋼板桁
Sb	鋼箱桁
St	鋼トラス
Sa	鋼アーチ
Sla	鋼ランガー
Kb	コンクリート床版(桁)
Ka	コンクリートアーチ
Pb	PSコンクリート床版(桁)
+	キロポスト
26-25 25-24	HIセンサス観測単位区間
⊕	CCTV(旋回装置付)
⊙	CCTV
⊗	気象観測設備
Ⓜ	ビーコン

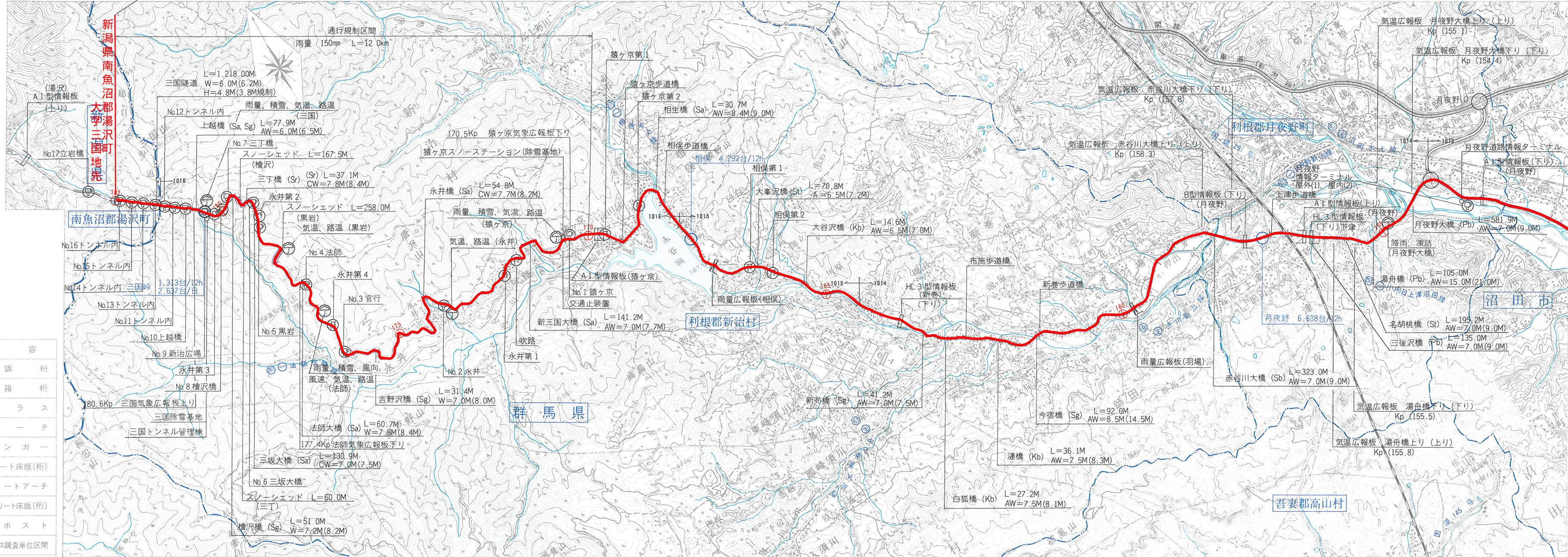
一般国道十七号 (三〇二)



記号	内容
Sg	鋼筋コンクリート橋
Sb	鋼橋
St	鋼トラス
Sa	鋼アーチ
Sla	鋼ランカー
Kb	コンクリート床版(桁)
Ka	コンクリートアーチ
Pb	PSコンクリート床版(桁)
+	キロポスト
H1	センサ設置単位区間
⊕	CCTV(監視装置付)
⊙	CCTV
⊕	気象観測設備
⊕	ビーコ

一般国道十七号 (三〇三)

管理区域標示
 長岡国道事務所 高崎河川国道事務所
 湯沢維持出張所 沼田維持出張所



記号	内容
橋 Sg	鋼 鉄 桁
Sb	鋼 箱 桁
St	鋼 ト ラ ス
Sa	鋼 ア ー チ
Sla	鋼 ラ ン ガ ー
Kb	コンクリート床版(桁)
Ka	コンクリートアーチ
Pb	PSコンクリート床版(桁)
キロポスト	キ ロ ポ ス ト
HIIセンサス調査単位区間	HIIセンサス調査単位区間
CCV(巡回装置付)	C C T V (巡回装置付)
CCV	C C T V
気象観測設備	気 象 観 測 設 備
ビーコン	ビ ー コ ン

この地図は、国土地理院長の承認を得て、同院発行の5万分の1地形図を複製したものです。(承認番号 平15開復、第 60 号)

1 : 50,000

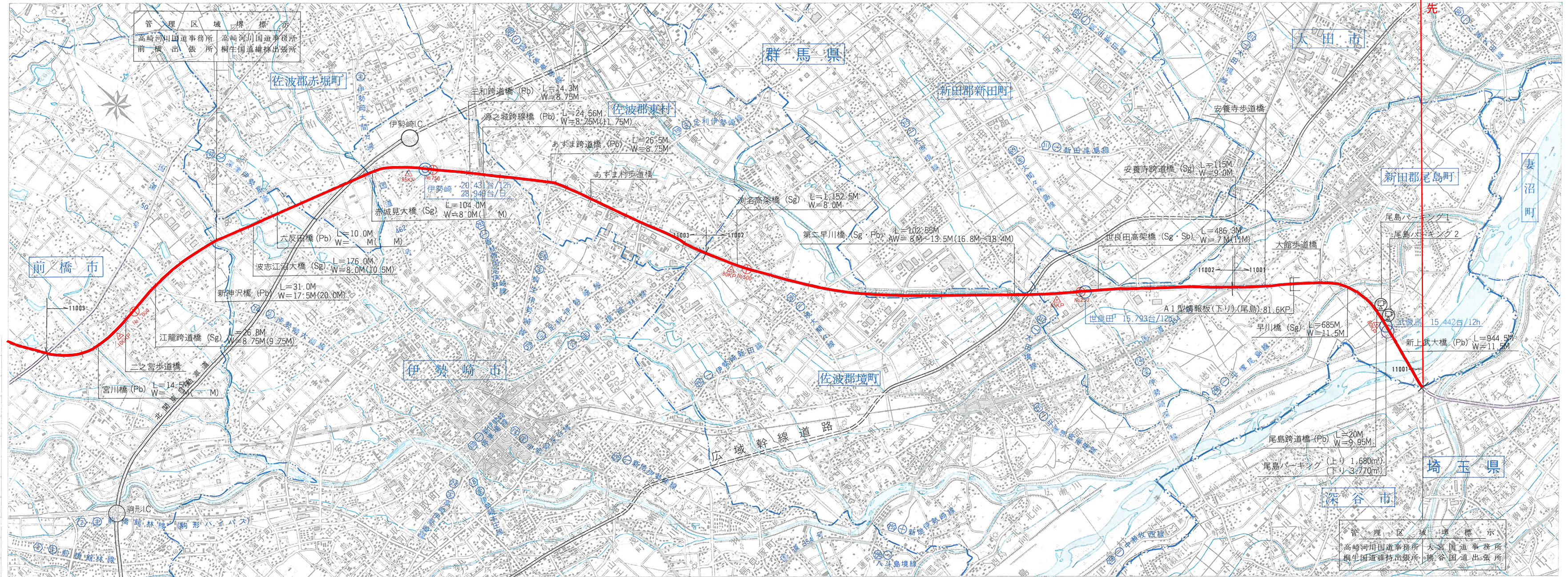


高崎河川国道事務所

調製 東京都千代田区稚田小川町三〇三の二
 内外地図株式会社

一般国道十七号 上武道路(1191)

記号	内容
橋 Sg	鋼 鋸
Sb	鋼 箱
St	鋼 トラス
Sa	鋼 アーチ
Sla	鋼 ランガー
Kb	コンクリート床版()
Ka	コンクリートアーチ
Pb	PSコンクリート床版()
1 km 5 km	測点標示
SGKP	キロポスト
26-25 25-24	HIIセンサ調査単位区間
Ⓢ	CCTV(旋回装置付)
Ⓣ	CCTV
Ⓤ	気象観測設備
Ⓡ	ビーコン



この地図は、国土地理院長の承認を得て、同院発行の5万分の1地形図を、複製したものです。(承認番号 平15 関環、第 60 号)

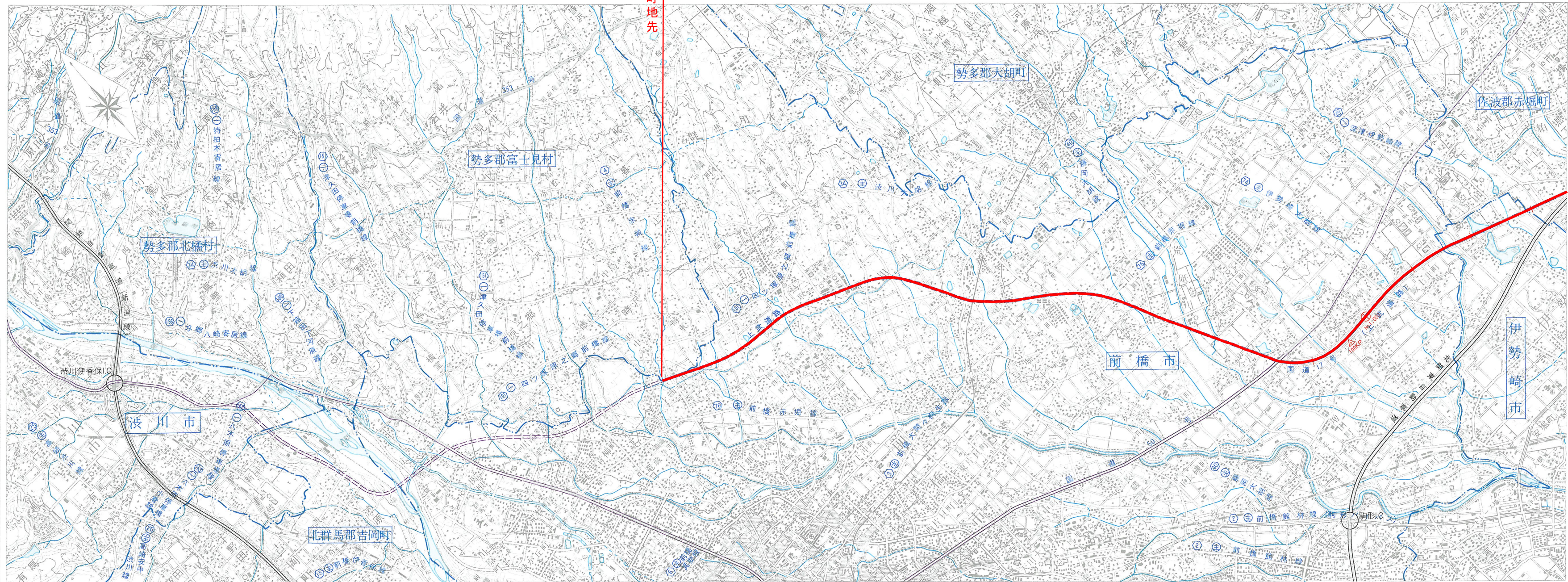
1 : 50,000

高崎河川国道事務所

調製 東京都千代田区神田小川町三の二
内外地図株式会社

一般国道十七号 上武道路(二の二)

記号	内容
橋 Sg	鋼 錠
Sb	鋼 箱
St	鋼 ト ラ ス
Sa	鋼 ア ー チ
Sla	鋼 ラ ン ガ ー
Kb	コンクリート床版()
Ka	コンクリートアーチ
Pb	PSコンクリート床版()
測点標示	測点標示
キロポスト	キロポスト
HIIセンサス調査単位区間	HIIセンサス調査単位区間
Ⓢ	CCTV(旋回装置付)
Ⓞ	CCTV
Ⓣ	気象観測設備
Ⓡ	ビーコン



「この地図は、国土地理院長の承認を得て、同院発行の5万分の1地形図を、複製したものです。(承認番号 平 15 関複、第 60 号)」

1 : 50,000



高崎河川国道事務所