

速報値

平成27年9月関東・東北豪雨による出水状況報告

平成27年9月19日15:00現在河川班

※これは速報値であり、数値等は今後変わることもあります。

1. 浸水被害の状況(平成27年9月19日15時現在)

(直轄管理)

事務所	河川名	被災箇所数
下館河川事務所	鬼怒川	94
	小貝川	17
	大谷川	2
	田川	1
利根川上流河川事務所	利根川	2
	南摩川	1
高崎河川国道事務所	碓氷川	1
渡良瀬川河川事務所	渡良瀬川	1
	秋山川	2
常陸河川国道事務所	那珂川	2
荒川上流河川事務所	都幾川	1
合計		124

○利根川水系鬼怒川

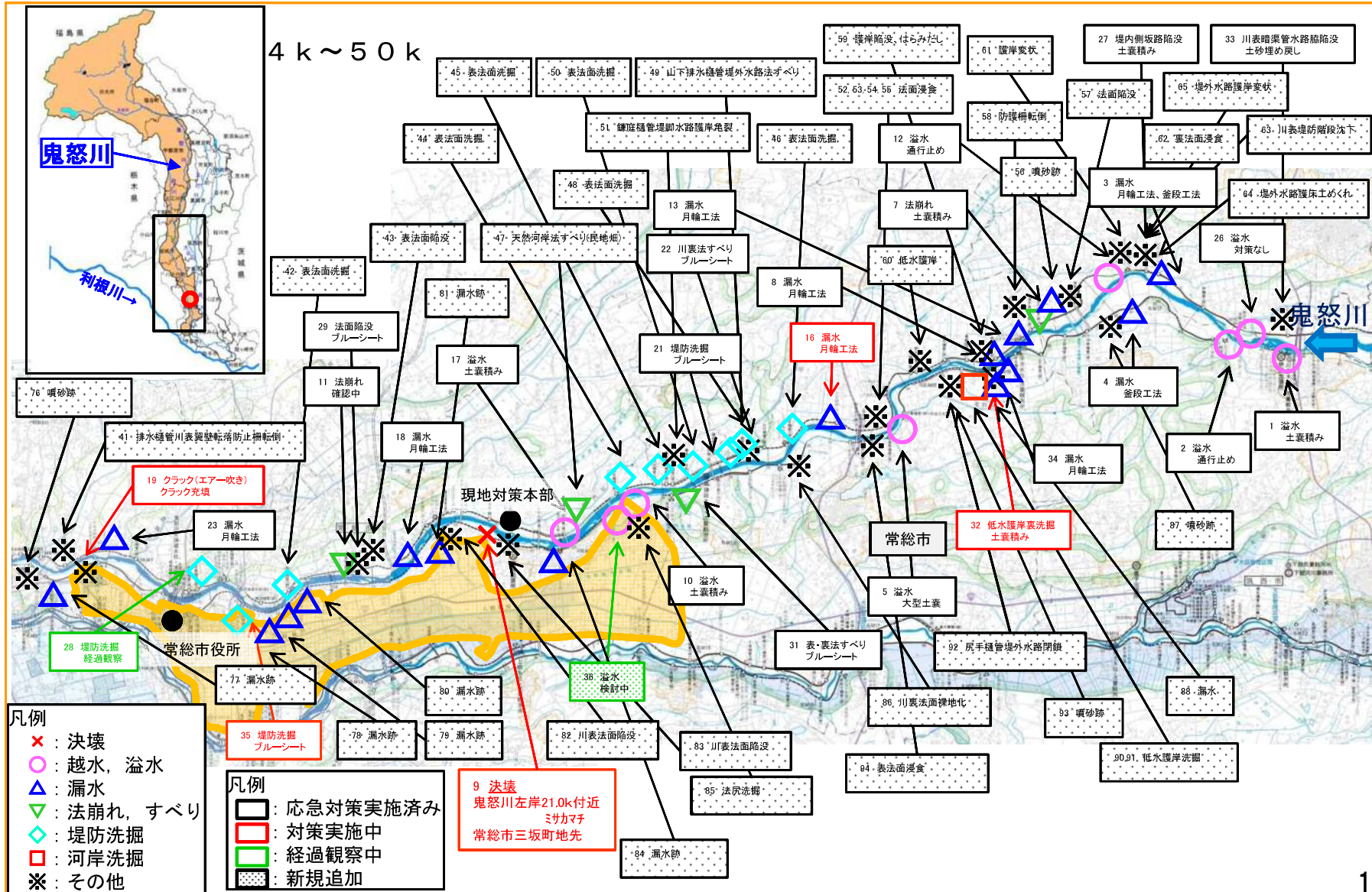
茨城県常総市三坂町	決壊(応急復旧着手)
茨城県常総市若宮戸	越水(土のう積みにより応急対応完了)
茨城県常総市若宮戸	溢水
茨城県常総市若宮戸	法尻洗掘
茨城県常総市若宮戸	その他(表、裏の裏面すべり) (ブルーシート設置完了)
茨城県常総市大輪町	法崩れ(ブルーシート設置完了)
茨城県常総市大輪町	その他(ブルーシート設置完了)
茨城県常総市大輪町	表法面陥没
茨城県常総市向石下	溢水(土のう積み完了)
茨城県常総市向石下	天然護岸法すべり
茨城県常総市花島町	漏水(土のう積み完了)
茨城県常総市坂手町	漏水(月輪工法完了)
茨城県常総市小山戸町	堤防洗掘(ブルーシート設置着手)
茨城県常総市小山戸町	漏水跡
茨城県常総市小山戸町	漏水跡
茨城県常総市小山戸町	漏水跡
茨城県常総市豊岡	堤防洗掘(経過観察)
茨城県常総市水海道高野町	漏水跡
茨城県常総市後宿	漏水跡
茨城県常総市中三坂	川表法面陥没
茨城県常総市大房	川表法面陥没
茨城県常総市新石下	漏水跡
茨城県常総市内守谷町	転落防止柵転倒
茨城県常総市羽生町	表法面洗掘
茨城県常総市国生	表法面洗掘
茨城県つくばみらい市細代	クラック(エア-吹き)(クラック充填)
茨城県つくばみらい市細代	噴砂跡
茨城県下野市下吉田	根固め沈下
茨城県八千代町高崎	漏水(月輪工法完了)
茨城県八千代町高崎	漏水(月輪工法完了)

茨城県八千代町高崎	護岸陥没、はらみだし
茨城県八千代町高崎	川表法面洗掘
茨城県八千代町大渡戸	法崩れ（土のう設置完了）
茨城県八千代町大渡戸	防護柵転倒
茨城県八千代町貝谷	漏水（月の輪工法）
茨城県八千代町仁江戸	堤防洗掘（ブルーシート）
茨城県八千代町仁江戸	法すべり（ブルーシート）
茨城県八千代町仁江戸	表法面洗掘
茨城県八千代町仁江戸	水路法すべり
茨城県八千代町今里	法面浸食
茨城県八千代町今里	法面浸食
茨城県八千代町今里	法面浸食
茨城県八千代町今里	法面浸食
茨城県八千代町野爪	その他（護岸帯工、連ブロめくれ） （ブルーシート）
茨城県八千代町片角	表法面洗掘
茨城県筑西市関本	漏水（釜段工法）
茨城県筑西市船玉	溢水（通行止め（市で解除済））
茨城県筑西市伊佐山	溢水（土のう積み（市で撤去済））
茨城県筑西市下川島	その他（川表暗渠管水路脇陥没） （土砂埋戻し完了） （土砂埋め戻し着手）
茨城県筑西市関本中	噴砂跡
茨城県結城市上山川	溢水（通行止め（市で解除済））
茨城県結城市上山川	内水・漏水（月輪工法・釜段工法） （結城樋管を開けて排水中）
茨城県結城市上山川	裏法面浸食
茨城県結城市上山川	川表堤防段階沈下
茨城県結城市上山川	堤外水路護岸床工めくれ
茨城県結城市上山川	堤外水路護岸変形
茨城県結城市西川原	堤内側坂路部陥没（土のう充填完了）
茨城県結城市万年寺	噴砂跡
茨城県結城市山王	法面陥没（土のう設置）
茨城県結城市香取	護岸変状
茨城県下妻市前河原	溢水（大型土のう制作中）
茨城県下妻市皆葉	表法面洗掘
茨城県下妻市鎌庭	表法面洗掘
茨城県下妻市鎌庭	水路護岸亀裂
茨城県下妻市尻手	低水護岸裏洗掘（土のう積み制作中）
茨城県下妻市尻手	低水護岸洗掘
茨城県下妻市尻手	低水護岸洗掘
茨城県下妻市黒駒	漏水（月の輪工法完了）
茨城県下妻市黒駒	漏水（水防活動跡）
茨城県下妻市中居指	川裏法面裸地化（ブルーシート）
茨城県下妻市長塚	表法面浸食
茨城県下妻市桐ヶ瀬	噴砂跡
茨城県下妻市桐ヶ瀬	尻手樋管堤外水路閉鎖
栃木県小山市延島新田	根固め沈下
栃木県小山市延島新田	根固め沈下
栃木県小山市田川	根固め沈下
栃木県小山市田川	根固め沈下
栃木県小山市田川	根固め沈下
栃木県小山市田川	護岸沈下
栃木県小山市田川	護岸沈下

	栃木県小山市田川	護岸変形
	栃木県宇都宮市上小倉	河岸洗掘
	栃木県宇都宮市下小倉	河岸洗掘
	栃木県宇都宮市下小倉	河岸洗掘
	栃木県宇都宮市東刑部町	潜水橋流出
	栃木県宇都宮市柳田	河岸洗掘
	栃木県宇都宮市石井町	その他（立入禁止柵設置）
	栃木県宇都宮市道場宿町	高水敷通路めくれ
	栃木県真岡市粕田	河岸洗掘（ブルーシート設置完了）
	栃木県真岡市下籠谷	その他（水位観測所施設流出）
	栃木県高根沢町宝積寺	その他（水位観測所施設流出）
	栃木県高根沢町宝積寺	河岸洗掘
	栃木県塩谷郡塩谷町上平	低水護岸目地開き
	栃木県塩谷郡塩谷町佐貫	その他（水位観測所施設流出）
○利根川水系小貝川	茨城県取手市宮和田	その他（低水護岸損傷）（水位高く経過観察）
	茨城県取手市宮和田	その他（低水護岸沈下）（立入防止柵設置）
	茨城県つくば市高良田	その他（低水護岸崩れ）
	茨城県つくばみらい市中平	柳 その他（根固め沈下）
	茨城県筑西市茂田	その他（護岸破損）（袋詰め根固め設置完了）
	茨城県筑西市福岡新田	自然河岸浸食
	茨城県筑西市福岡新田	低水階段護岸めくれ
	茨城県筑西市島	河岸崩壊
	茨城県筑西市向川澄	川裏道路法面洗掘
	茨城県筑西市向川澄	法面洗掘
	茨城県筑西市小栗	法面洗掘
	茨城県筑西市小栗	法面崩れ
	茨城県常総市水海道川又町	その他（シート貼り、土のう積み完了）
	茨城県常総市東町	その他（シート貼り、土のう積み完了）
	栃木県真岡市阿部岡	無堤部川表法肩崩れ
	栃木県真岡市阿部岡	低水河岸洗掘
	栃木県真岡市青谷	護岸はがれ
○利根川水系秋山川	栃木県佐野市伊保内町	堤防川表法崩れ（埋戻し完了）
	栃木県佐野市大古屋町	河岸洗掘
○利根川水系田川	茨城県結城市久保田	溢水
○利根川水系利根川	埼玉県加須市大越	漏水（釜段工法）
	千葉県野田市木間ヶ瀬	川表法面陥没（土のう及びブルーシート）
○利根川水系碓氷川	群馬県高崎市八千代町	河岸洗掘
○利根川水系渡良瀬川	群馬県桐生市広沢町	河岸洗掘
○利根川水系南摩川	栃木県鹿沼市上南摩町	間知ブロック裏の陥没 （裏込材・ブルーシート・土のう設置済み）
○利根川水系大谷川	茨城県筑西市井上	河岸浸食
	茨城県筑西市嘉家佐和	河岸浸食
○荒川水系都幾川	埼玉県東松山市葛袋	溢水
○那珂川水系那珂川	栃木県那珂川町小川	河岸洗掘（第三者被害防止の為、 トラロープで進入防止措置を実施済み）
	茨城県常陸大宮市金井	河岸洗掘

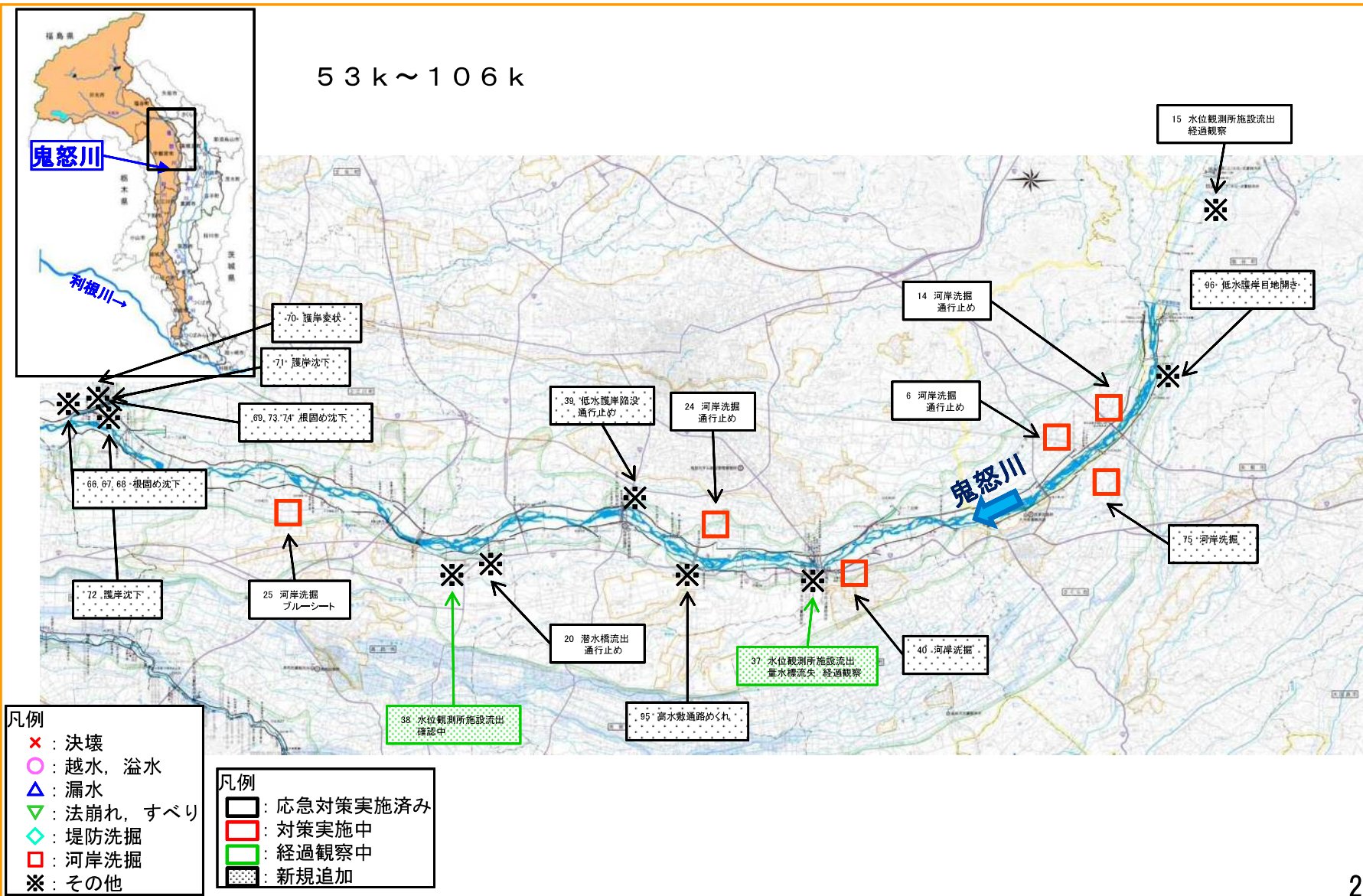
鬼怒川の被災箇所・対策状況(1)

9月19日 15時時点で被害94箇所、対応済み箇所85箇所



鬼怒川の被災箇所・対策状況(2)

53k ~ 106k

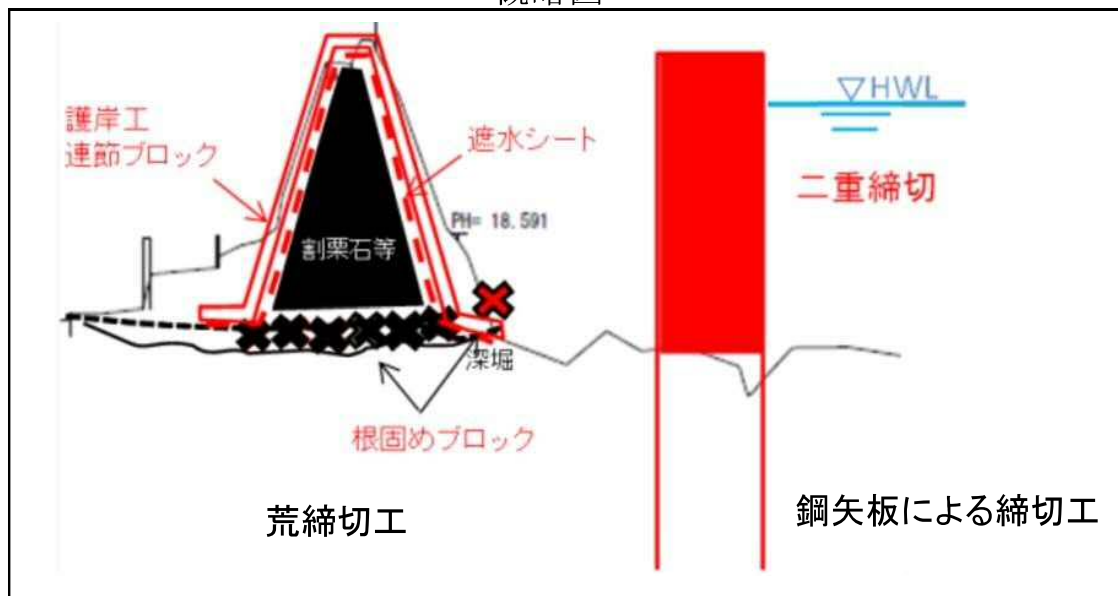


応急復旧工事の進捗状況について

平成27年9月19日15時現在

- 決壊した堤防については、24時間体制で応急復旧工事を実施。
16日に、仮堤防が完成。
- 鋼矢板打設を9月18日15時30分より着手。
- 現在、護岸や矢板による補強工事を進めており、来週中に応急復旧を全て完了する予定。
- 進捗率（9月19日 15時現在）
 - 退避場・作業ヤード造成 完了（9月10日着手～9月11日完了）
 - 荒締切工 99.1%（9月11日着手）
※16日に仮堤防が完成
 - 鋼矢板による締切工 12.0%（9月18日着手）
※着手より鋼矢による締切工までを1週間程度で完了予定

概略図



応急復旧工事実施状況（9月19日 15時00分頃）



鋼矢板打設状況（川表より）