

小貝川における水辺整備の取り組み

はこしま
～母子島水辺空間整備事業～

説明資料

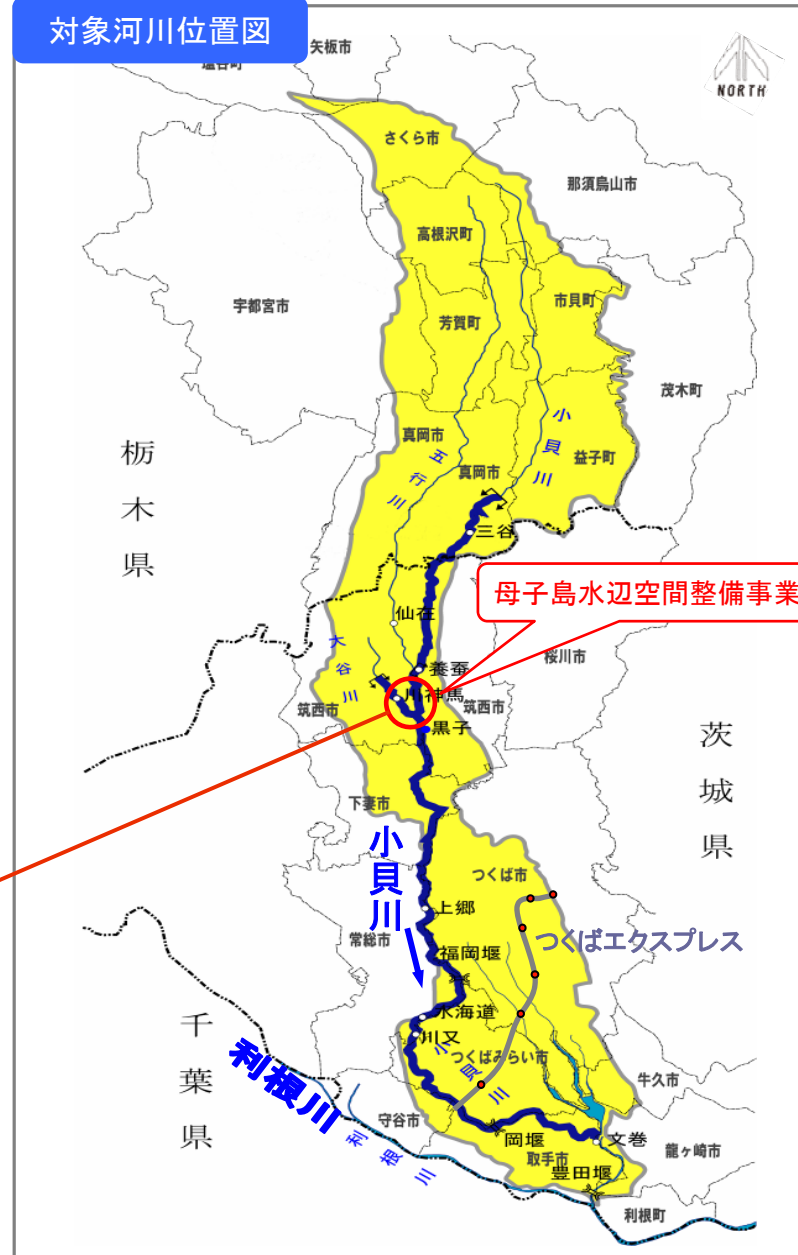
1. 整備箇所

整備箇所は、小貝川です。

広域図



対象河川位置図



整備箇所



2. 目的と内容

目的: 誰もが安全かつ快適に母子島遊水地とふれあえる良好な水辺空間を形成します。

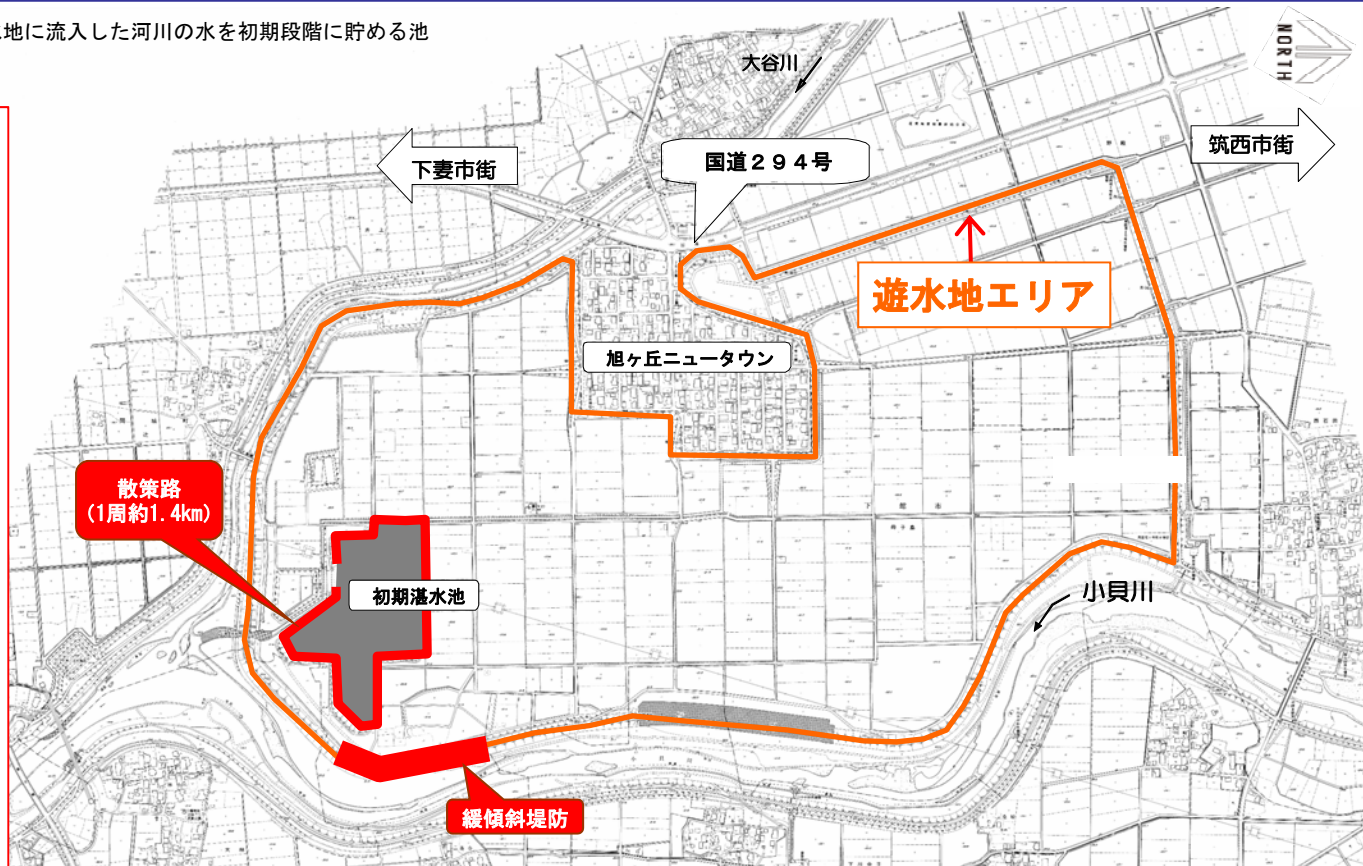
内容: 初期湛水池^{かんけいしや}※周辺の管理用通路(散策路)や堤防への盛土による緩傾斜堤防の整備を行いました。

※初期湛水池(しよきたんすいち): 洪水時に遊水地に流入した河川の水を初期段階に貯める池

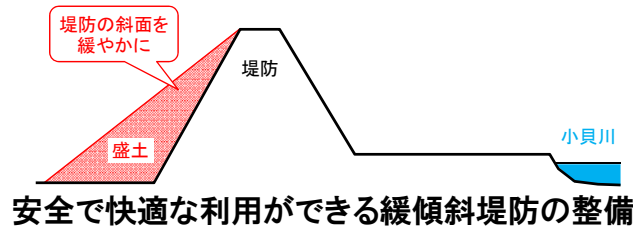
【管理用通路(散策路)】



快適な散歩や子どもたちが安全に水辺空間に親しむことができる管理用通路(散策路)の整備



【緩傾斜堤防】



※点線内が整備箇所

3. 事業の効果

誰もが安全かつ快適に母子島遊水地を利用しやすくなりました。

管理用通路（散策路）

誰もが水辺空間への安全かつ快適な利用が困難でした。



管理用通路(散策路)の整備により、誰もが水辺空間への安全かつ快適な利用ができるようになりました。



※点線内が整備箇所

緩傾斜堤防

斜面が急であるため、遊水地への行き来や斜面の利用が困難でした。



堤防の斜面を緩やかにすることで、斜面の利用や遊水池への行き来がしやすくなりました。



※点線内が整備箇所

整備前

整備後