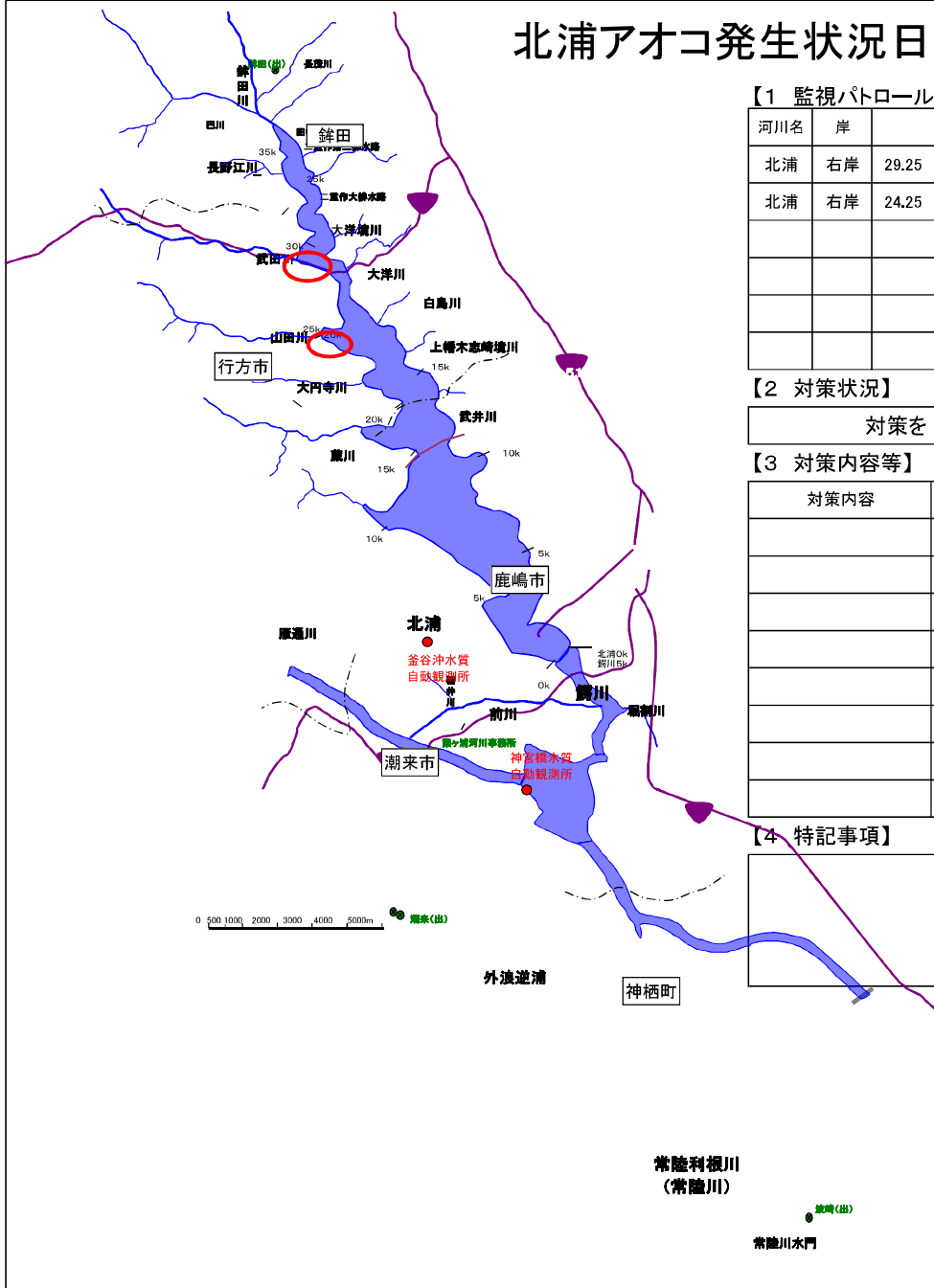


北浦アオコ発生状況日誌

平成 26 年 6 月 30 日(月)

様式



【1 監視パトロール状況】

河川名	岸	キロ程		確認時間	天候	風向	堆積幅	レベル	悪臭	水温	備考	
北浦	右岸	29.25 k	-40 m ~ k	m	9:48		東	沖 0 ~ 60 m	3	無×	26°C	(小舟津鶴ヶ居舟溜内)
北浦	右岸	24.25 k	120 m ~ k	m	10:09		東	沖 0 ~ 50 m	3	無×	26°C	(繁昌舟溜上流)
		k	m ~ k	m				沖 ~ m				
		k	m ~ k	m				沖 ~ m				
		k	m ~ k	m				沖 ~ m				
		k	m ~ k	m				沖 ~ m				

【2 対策状況】

対策を	実施なし
-----	------

【3 対策内容等】

対策内容	対策場所	対策前の状況	対策後の状況	備考(回収量等)

【4 特記事項】

※アオコのレベル

レベル0:アオコの発生は確かめられない。

レベル1:アオコの発生が肉眼では確認できない。
(ネットで引いたり、白いバットに汲んでよく見ると確認できる。)

レベル2:うすらすし状にアオコの発生が認められる。アオコ量:大
(アオコがわずかに水面に散らばり肉眼で確認できる。)

レベル3:アオコが水の表面全体に広がり、所々パッチ状になっている。

レベル4:膜状にアオコが湖面を覆う。

レベル5:厚くマット状にアオコが湖面を覆う。

※悪臭の凡例は以下のとおり

○ : 堆積したアオコが腐り、腐敗臭がする。

常陸利根川 (常陸川)
常陸川水門

平成25年 6月30日



北浦右岸29.25km-40m

レベル: 3

悪臭: 無



北浦右岸29.25km-40m

レベル: 3

悪臭: 無

平成25年 6月30日



北浦右岸24.25km120m

レベル: 3

悪臭: 無



北浦右岸24.25km120m

レベル: 3

悪臭: 無

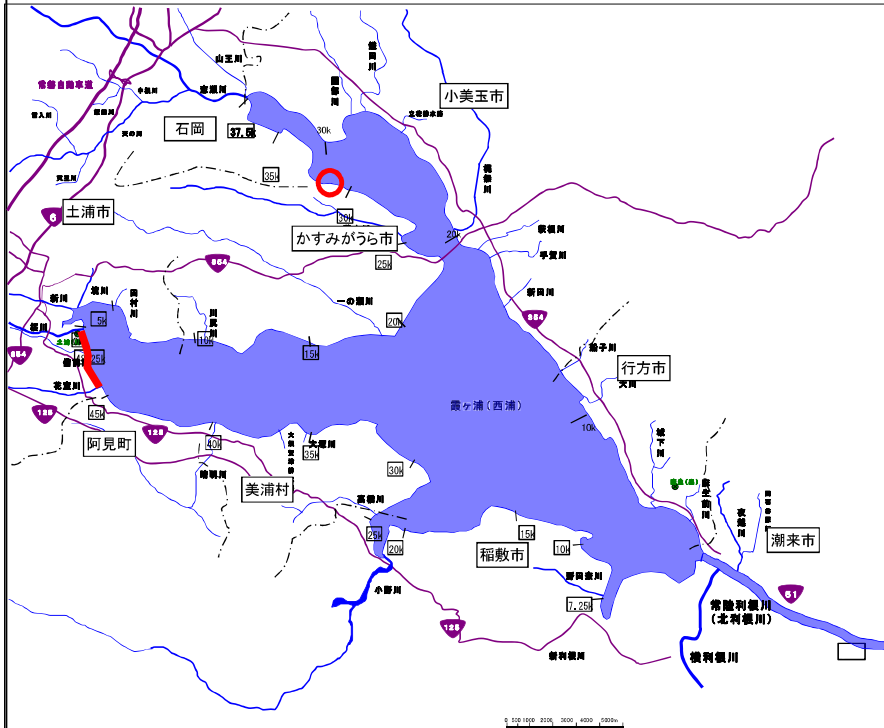
西浦アオコ発生・対策状況日誌

平成 26 年 6 月 30 日 (月)

様式

【1 監視パトロール状況】

所属: 土浦出張所



河川名	岸	キロ程	確認時間	天候	風向	堆積幅	レベル	悪臭	水温	備考
西浦	右岸	45.75 k ~ 47.75 k	m	9:15	曇	東	沖 2 ~ 10 m	2	無×	27°C
西浦	中岸	31.25 k ~ 31.91 k	m	10:20	曇	東	沖 1 ~ 100 m	3	無×	25°C
		k ~ k	m				沖 ~ m			
		k ~ k	m				沖 ~ m			
		k ~ k	m				沖 ~ m			
		k ~ k	m				沖 ~ m			

【2 対策状況】

対策を	実施

【3 対策内容等】

対策内容	対策場所	対策前の状況	対策後の状況	備考(回収量等)

【4 特記事項】

※アオコのレベル

- レベル0:**アオコの発生は確かめられない。
- レベル1:**アオコの発生が肉眼では確認できない。
(ネットで引いたり、白いバットに汲んでよく見ると確認できる。)
- レベル2:**うっすらとすじ状にアオコの発生が認められる。
(アオコがわずかに水面に散らばり肉眼で確認できる。)
- レベル3:**アオコが水の表面全体に広がり、所々パッチ状になっている。
- レベル4:**膜状にアオコが湖面を覆う。
- レベル5:**厚くマット状にアオコが湖面を覆う。
- レベル6:**アオコがスカム状(厚く堆積し、表面が白っぽかったり、紫、



※悪臭の凡例は以下のとおり

- 有○ : 堆積したアオコが腐り、腐敗臭がする。
- 有△ : 腐敗臭はするが、その区域で悪臭は発生していない。



平成26年6月30日



西浦右岸46.5km上 レベル2 悪臭無し




西浦右岸47.25km上 備前川水門前 レベル2 悪臭無し

平成26年6月30日



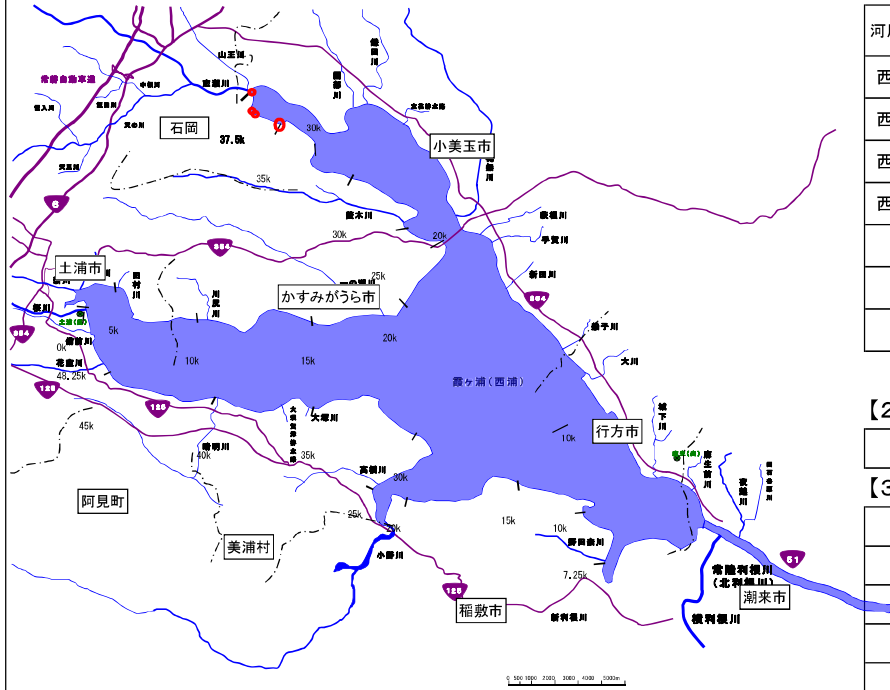
西浦中岸31.75km上 レベル3 悪臭無し



西浦アオコ発生・対策状況日誌

平成 年 6 月 30 日 (月)

様式



【1 監視パトロール状況】

河川名	岸	キロ程	確認時間	天候	風向	堆積幅	レベル	悪臭	水温	備考
西浦	左岸	34.00 k 150 m ~ k m	10:05	曇り	北東	沖 2 ~ 3 m	6	有△	26.0° c	川島排水樋管前
西浦	中岸	36.25 k 200 m ~ k m	10:06	曇り	北東	沖 5 ~ 6 m	5	無×	25.0° c	坂井戸船溜まり内
西浦	中岸	36.00 k 230 m ~ k m	10:22	曇り	北東	沖 5 ~ 10 m	6	有△	25.0° c	
西浦	中岸	34.75 k 200 m ~ 34.75 k 150 m	10:30	曇り	北東	沖 10 ~ 15 m	4	無×	25.0° c	
		k m ~ k m				沖 ~ m				
		k m ~ k m				沖 ~ m				
		k m ~ k m				沖 ~ m				

【2 対策状況】

対策を	
-----	--

【3 対策内容等】

対策内容	対策場所	対策前の状況	対策後の状況	備考(回収量等)

【4 特記事項】

--

※アオコのレベル

レベル0:アオコの発生は確かめられない。
 レベル1:アオコの発生が肉眼では確認できない。
 (ネットで引いたり、白いバットに汲んでよく見ると確認できる。)

レベル2:うすらとすじ状にアオコの発生が認められる。
 (アオコがわずかに水面に散らばり肉眼で確認できる。)

レベル3:アオコが水の表面全体に広がり、所々パッチ状になっている。

レベル4:膜状にアオコが湖面を覆う。

レベル5:厚くマット状にアオコが湖面を覆う。

レベル6:アオコがスカム状(厚く堆積し、表面が白っぽかったり、紫、青の縞模様になることもある)に湖面を覆い、腐敗臭がする。

アオコ量:大
↓

※悪臭の凡例は以下のとおり

有○: 堆積したアオコが腐り、腐敗臭がする。
 有△: 腐敗臭はするが、その区域で悪臭は発生していない。

西浦左岸34.00km+150m川島排水樋管前付近 レベル6 悪臭有り



西浦中岸36.25km+200m坂井戸船溜まり内付近 レベル5 悪臭無し



西浦中岸36.00km+230m付近レベル6 悪臭有り

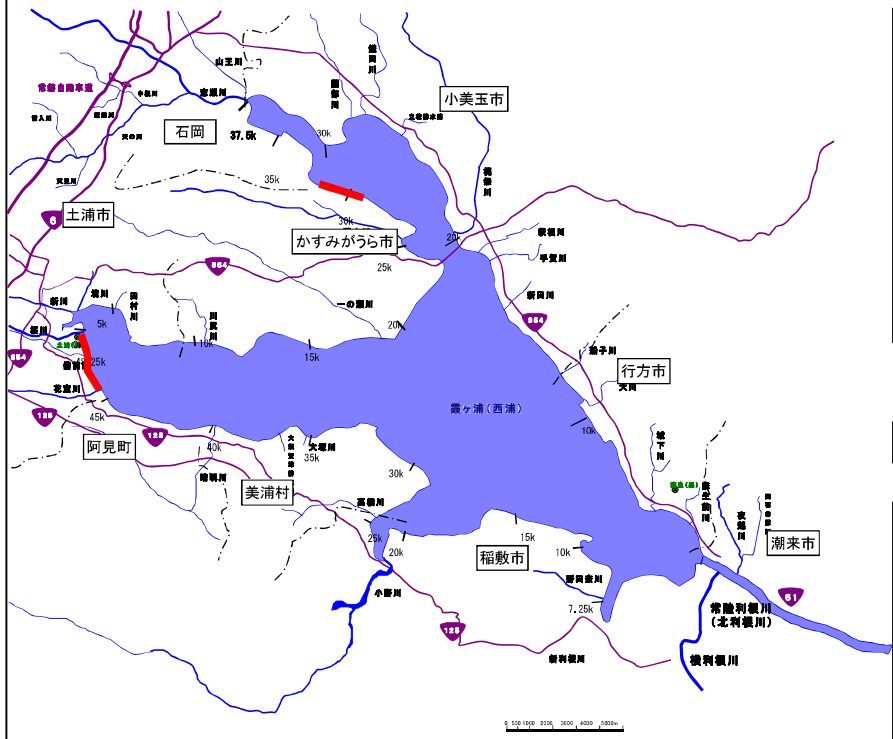


中岸34.75km+200m付近レベル4 悪臭無し



西浦アオコ発生・対策状況日誌 平成26年6月27日(金)

様式



【1 監視パトロール状況】

所属: 土浦出張所

河川名	岸	キロ程	確認時間	天候	風向	堆積幅	レベル	悪臭	水温	備考	
西浦	右岸	45.75 k ~ 48.50 k	m	9:20	晴	東	沖 2 ~ 10 m	2~3	無×	28°C	花室川 ~霞ボート
西浦	中岸	29.50 k ~ 31.91 k	m	14:20	晴	東	沖 1 ~ 100 m	3~4	無×	27°C	
		k ~ k	m				沖 ~ m				
		k ~ k	m				沖 ~ m				
		k ~ k	m				沖 ~ m				
		k ~ k	m				沖 ~ m				

【2 対策状況】

対策を	実施

【3 対策内容等】

対策内容	対策場所	対策前の状況	対策後の状況	備考(回収量等)

【4 特記事項】

※アオコのレベル

レベル0:アオコの発生は確かめられない。
 レベル1:アオコの発生が肉眼では確認できない。
 (ネットで引いたり、白いバットに汲んでよく見ると確認できる。)

レベル2:うっすらとすじ状にアオコの発生が認められる。
 (アオコがわずかに水面に散らばり肉眼で確認できる。)

レベル3:アオコが水の表面全体に広がり、所々パッチ状になっている。
 レベル4:膜状にアオコが湖面を覆う。
 レベル5:厚くマット状にアオコが湖面を覆う。
 レベル6:アオコがスカム状(厚く堆積し、表面が白っぽかったり、紫、

アオコ量: 大

※悪臭の凡例は以下のとおり

有○ : 堆積したアオコが腐り、腐敗臭がする。
 有△ : 腐敗臭はするが、その区域で悪臭は発生していない。



北浦アオコ発生状況日誌

平成 26 年 6 月 26 日(木)

様式

【1 監視パトロール状況】

河川名	岸	キロ程	確認時間	天候	風向	堆積幅	レベル	悪臭	水温	備考
北浦	左岸	0.00 k 150 m ~ k m	9:39	曇り	無	沖 0 ~ 60 m	3	無×	25°C	
北浦	左岸	8.75 k 40 m ~ k m	9:59	曇り	無	沖 0 ~ 50 m	3	無×	25°C	
北浦	左岸	11.25 k 20 m ~ k m	10:04	曇り	無	沖 0 ~ 60 m	3	無×	25°C	
北浦	左岸	19.50 k 0 m ~ k m	10:21	曇り	無	沖 0 ~ 50 m	3	無×	25°C	(札舟溜内)
		k m ~ k m				沖 ~ m				
		k m ~ k m				沖 ~ m				

【2 対策状況】

対策を	実施なし

【3 対策内容等】

対策内容	対策場所	対策前の状況	対策後の状況	備考(回収量等)

【4 特記事項】

※アオコのレベル

レベル0:アオコの発生は確かめられない。

レベル1:アオコの発生が肉眼では確認できない。
(ネットで引いたり、白いバットに汲んでよく見ると確認できる。)

レベル2:うっすらとすじ状にアオコの発生が認められる。アオコ量:大
(アオコがわずかに水面に散らばり肉眼で確認できる。)

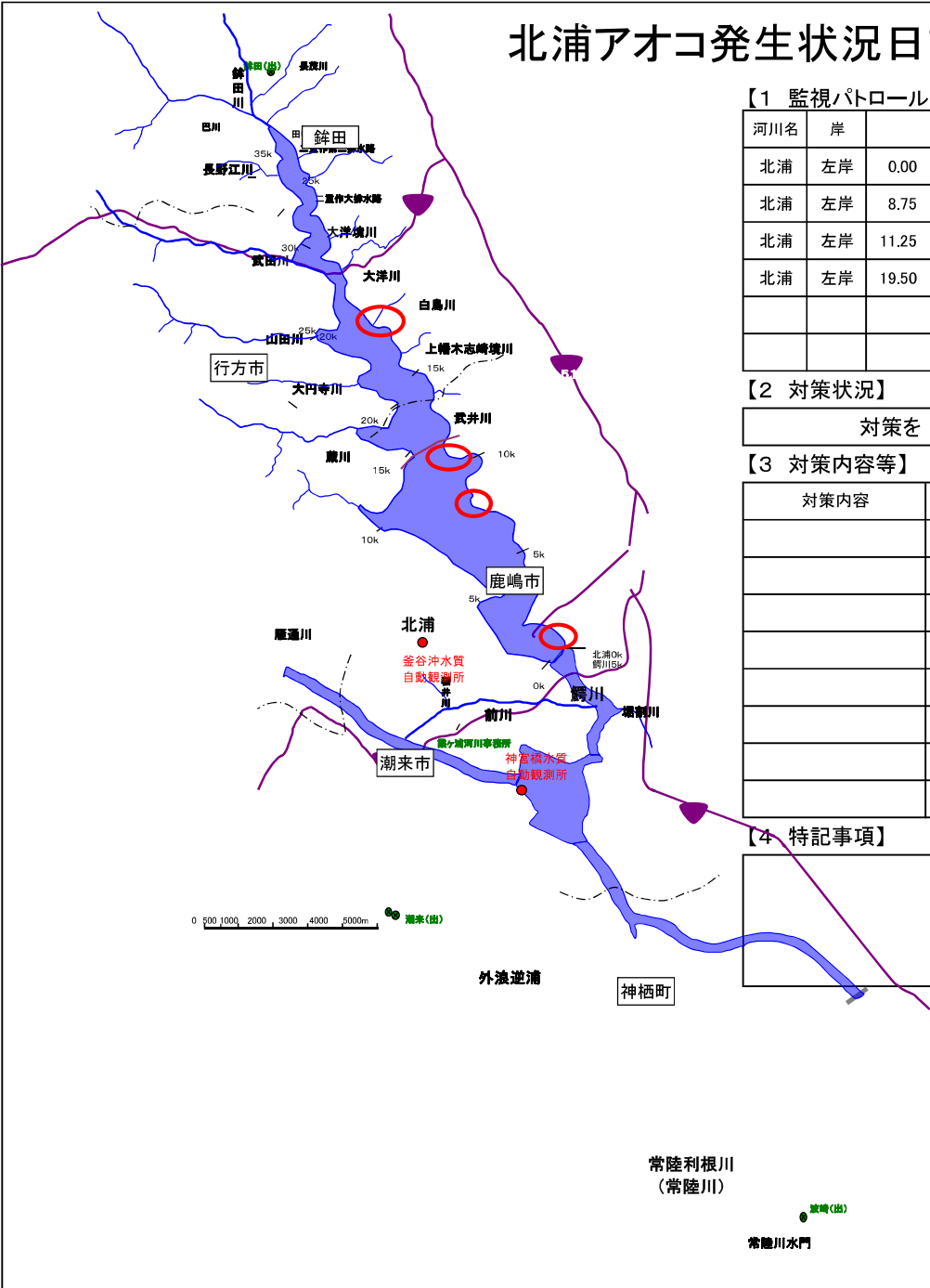
レベル3:アオコが水の表面全体に広がり、所々バッチ状になっている。

レベル4:膜状にアオコが湖面を覆う。

レベル5:厚くマット状にアオコが湖面を覆う。

※悪臭の凡例は以下のとおり

①: 堆積したアオコが腐り、腐敗臭がする。



平成25年 6月26日



北浦左岸0.0km150m

レベル: 3

悪臭: 無



北浦左岸8.75km40m

レベル: 3

悪臭: 無

平成25年 6月26日



北浦左岸11.25km20m

レベル: 3

悪臭: 無



北浦左岸19.5km0m

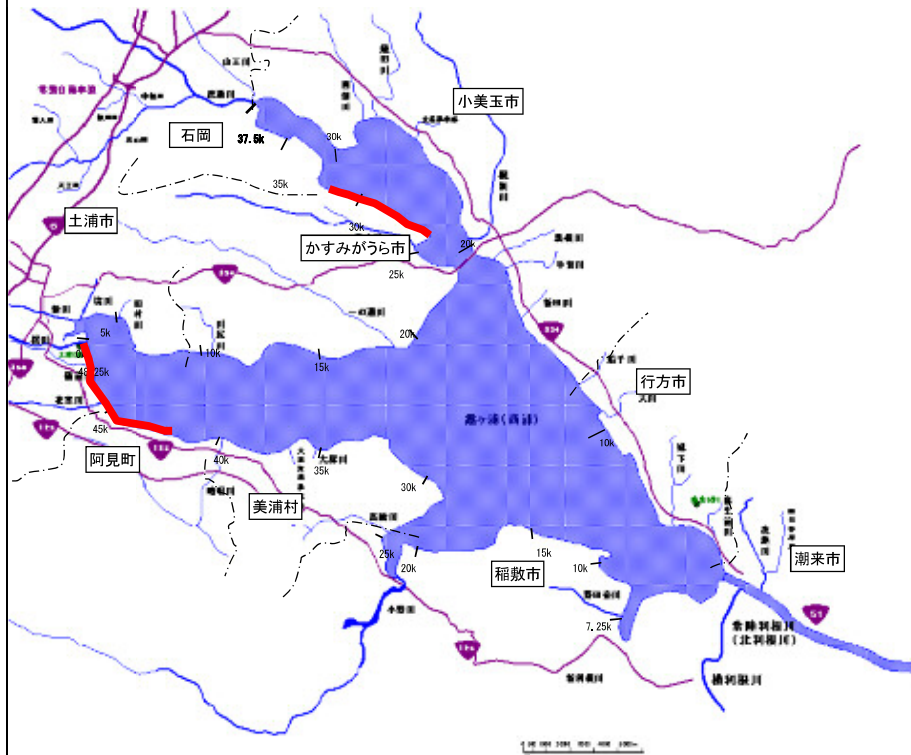
レベル: 3

悪臭: 無

西浦アオコ発生・対策状況日誌

平成 26 年 6 月 26 日 (木)

様式



【1 監視パトロール状況】

所属: 土浦出張所

河川名	岸	キロ程	確認時間	天候	風向	堆積幅	レベル	悪臭	水温	備考
西浦	右岸	42.75 k m ~ 48.50 k m	9:10	晴	北北東	沖 2 ~ 10 m	2~3	無×	26℃	大岩田舟溜り 3~4
西浦	中岸	26.50 k m ~ 31.91 k m	9:50	曇	北北東	沖 1 ~ 30 m	3~4	無×	25℃	
		k m ~ k m				沖 ~ m				
		k m ~ k m				沖 ~ m				
		k m ~ k m				沖 ~ m				
		k m ~ k m				沖 ~ m				
		k m ~ k m				沖 ~ m				

【2 対策状況】

対策を	実施

【3 対策内容等】

対策内容	対策場所	対策前の状況	対策後の状況	備考(回収量等)

【4 特記事項】

※アオコのレベル

- レベル0:アオコの発生は確かめられない。
- レベル1:アオコの発生が肉眼では確認できない。
(ネットで引いたり、白いバットに汲んでよく見ると確認できる。)
- レベル2:うっすらとすじ状にアオコの発生が認められる。
(アオコがわずかに水面に散らばり肉眼で確認できる。)
- レベル3:アオコが水の表面全体に広がり、所々パッチ状になっている。
- レベル4:膜状にアオコが湖面を覆う。
- レベル5:厚くマット状にアオコが湖面を覆う。
- レベル6:アオコがスカム状(厚く堆積し、表面が白っぽかったり、紫、



※悪臭の凡例は以下のとおり

- 有○: 堆積したアオコが腐り、腐敗臭がする。
- 有△: 腐敗臭はするが、その区域で悪臭は発生していない。





西浦右岸46.5km上 大岩田 レベル3 悪臭無し



西浦右岸47.25km上 備前川水門前 レベル3 悪臭無し



西浦中岸28.00km上 レベル3 悪臭無し



西浦中岸30.75km上 レベル4 悪臭無し

北浦アオコ発生状況日誌

平成 26 年 6 月 25 日(木)

様式

【1 監視パトロール状況】

河川名	岸	キロ程				確認時間	天候	風向	堆積幅	レベル	悪臭	水温	備考
北浦	左岸	19.00 k	60 m ~	13.00 k	60 m	9:50~10:02	曇り	無	沖 0 ~ 60 m	3	無×	26℃	
			k	m ~	k	m			沖 ~ m				
			k	m ~	k	m			沖 ~ m				
			k	m ~	k	m			沖 ~ m				
			k	m ~	k	m			沖 ~ m				
			k	m ~	k	m			沖 ~ m				

【2 対策状況】


対策を	実施なし
-----	------

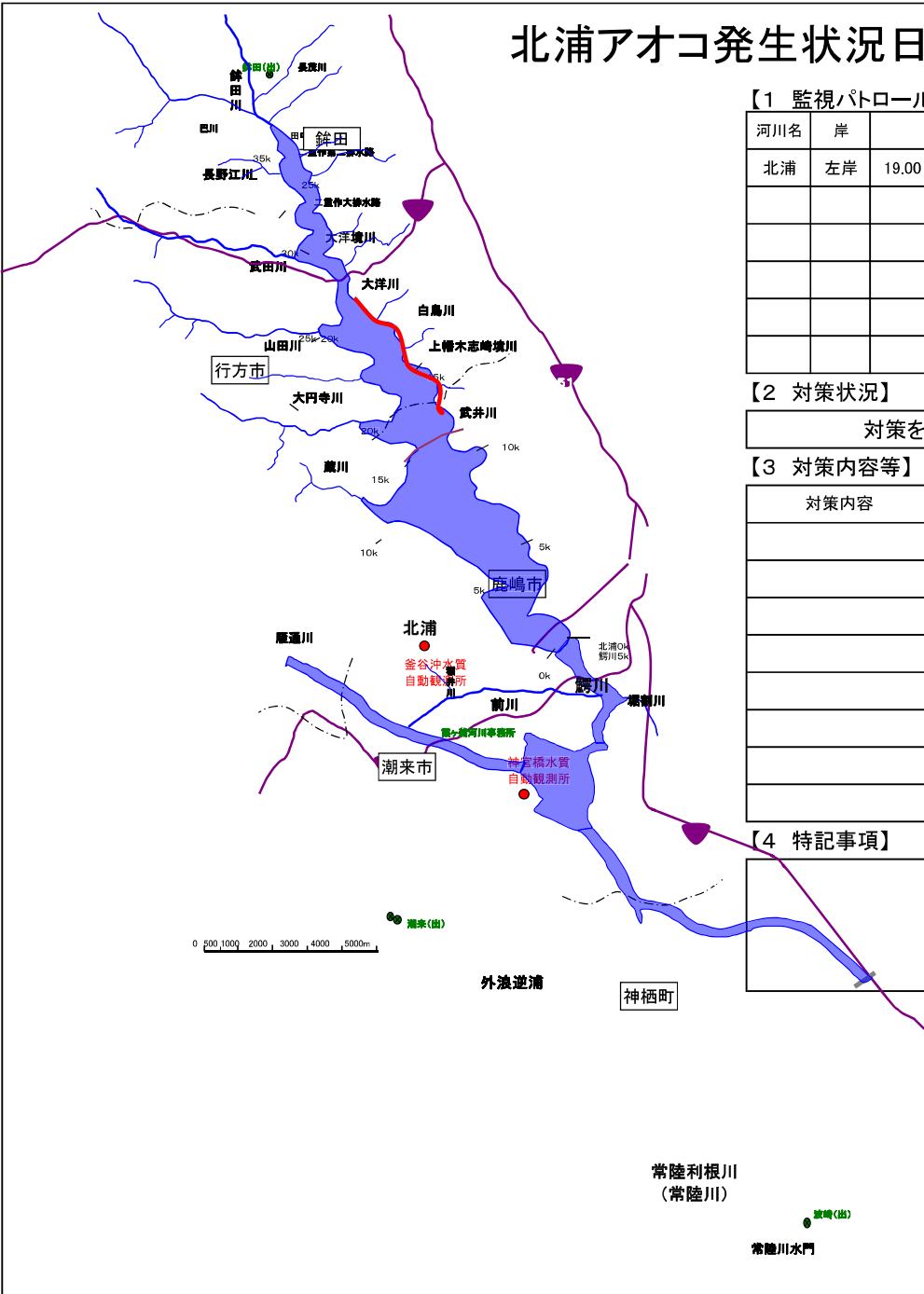
【3 対策内容等】

対策内容	対策場所	対策前の状況	対策後の状況	備考(回収量等)

【4 特記事項】

※アオコのレベル
レベル0:アオコの発生は確かめられない。
レベル1:アオコの発生が肉眼では確認できない。
 (ネットで引いたり、白いバットに汲んでよく見ると確認できる。)
レベル2:うすらすすじ状にアオコの発生が認められる。 アオコ量:大
 (アオコがわずかに水面に散らばり肉眼で確認できる。)
レベル3:アオコが水の表面全体に広がり、所々パッチ状になっている。
レベル4:膜状にアオコが湖面を覆う。
レベル5:厚くマット状にアオコが湖面を覆う。

※悪臭の凡例は以下のとおり
 : 堆積したアオコが腐り、腐敗臭がする。



平成25年 6月25日



北浦左岸19.0km60m

レベル: 3

悪臭: 無



北浦左岸17.0km0m

レベル: 3

悪臭: 無

平成25年 6月25日



北浦左岸17.0km0m

レベル: 3

悪臭: 無

レベル:

悪臭:

北浦アオコ発生状況日誌

平成 26 年 6 月 25 日(水)

様式

【1 監視パトロール状況】

河川名	岸	キロ程		確認時間	天候	風向	堆積幅	レベル	悪臭	水温	備考
北浦	右岸	23.00 k	-70 m ~ k m	10:53	曇り	南東	沖 4 ~ 5 m	3	無×	26℃	吉川第一舟溜
北浦	右岸	29.75 k	m ~ k m	14:10	曇り	南東	沖 5 ~ 7 m	3	無×	26℃	鶴ヶ井舟溜
		k	m ~ k m				沖 ~ m				
		k	m ~ k m				沖 ~ m				
		k	m ~ k m				沖 ~ m				

【2 対策状況】

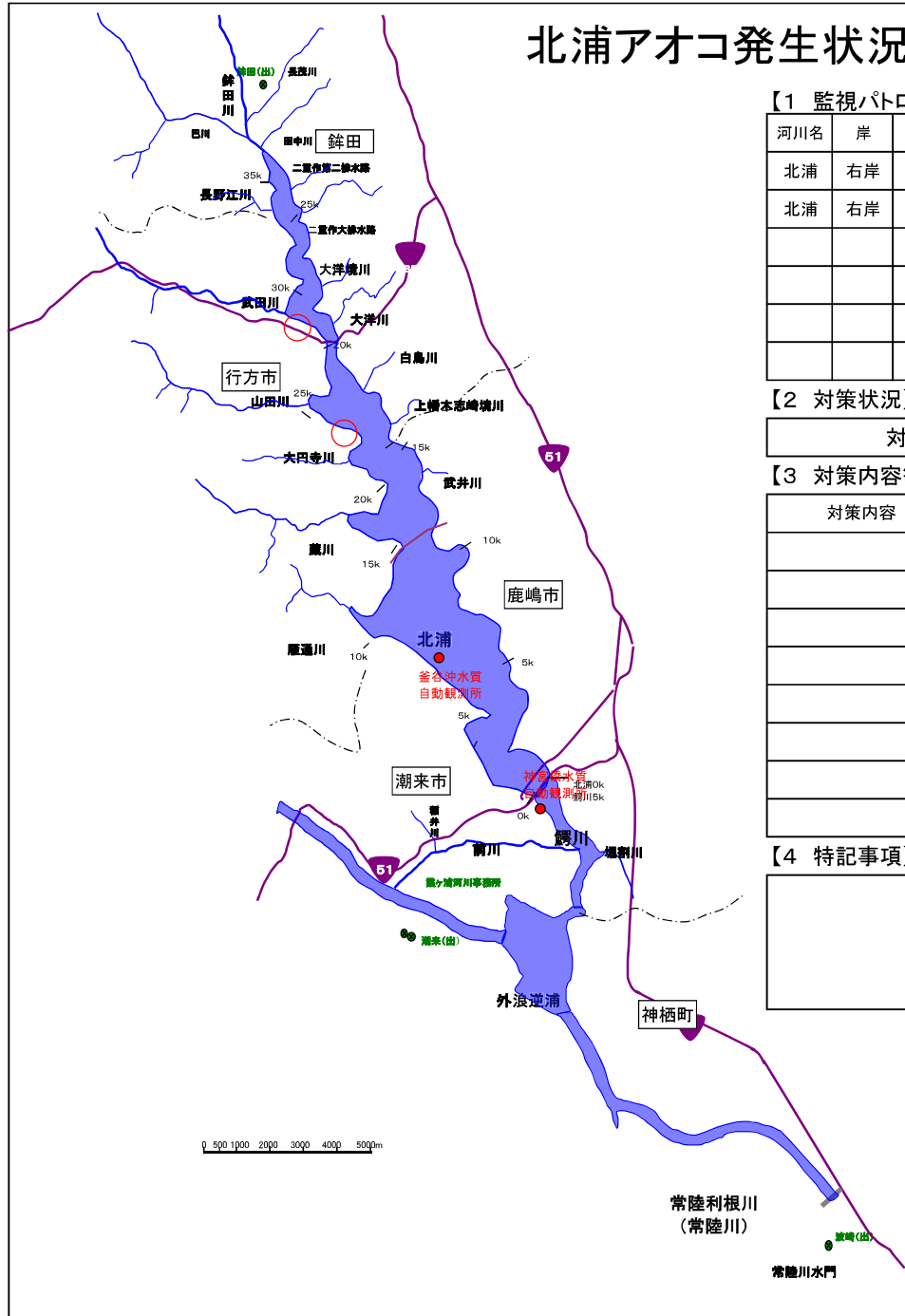
対策を	実施なし
-----	------

【3 対策内容等】

対策内容	対策場所	対策前の状況	対策後の状況	備考(回収量等)

【4 特記事項】

--



※アオコのレベル

レベル0:アオコの発生は確かめられない。
レベル1:アオコの発生が肉眼では確認できない。
(ネットで引いたり、白いバットに汲んでよく見ると確認できる。)

レベル2:うっすらとすじ状にアオコの発生が認められる。
(アオコがわずかに水面に散らばり肉眼で確認できる。)

レベル3:アオコが水の表面全体に広がり、所々バッチ状になっている。
アオコ量:大

レベル4:膜状にアオコが湖面を覆う。

レベル5:厚くマット状にアオコが湖面を覆う。

※悪臭の凡例は以下のとおり

○ : 堆積したアオコが腐り、腐敗臭がする。

平成26年6月25日



北浦岸23.km-70

レベル: 3

悪臭: 無



北浦岸29.75.km

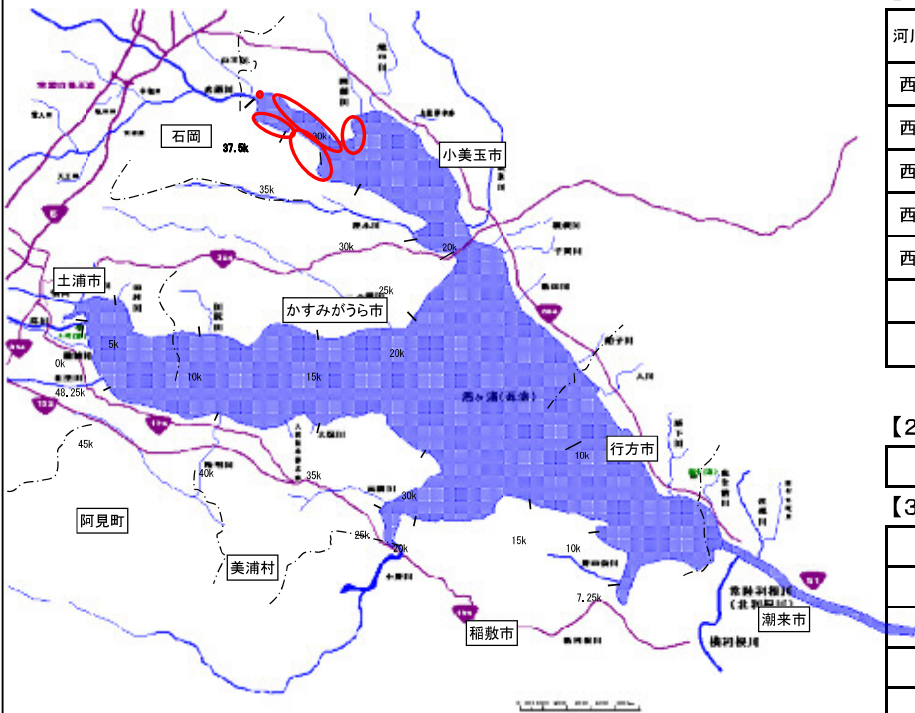
レベル: 3

悪臭: 無

西浦アオコ発生・対策状況日誌

平成 年 6 月 25 日 (水)

様式



【1 監視パトロール状況】

河川名	岸	キロ程	確認時間	天候	風向	堆積幅	レベル	悪臭	水温	備考
西浦	左岸	27.25 k m ~ 29.75 k m	9:40	曇り	東南東	沖 0 ~ 20 m	4	無×	26.5° c	小川舟溜り
西浦	左岸	29.75 k m ~ 33.75 k m	10:00	曇り	東南東	沖 5 ~ 30 m	3	無×	26.0° c	
西浦	左岸	34.00 k 150 m ~ k m	10:10	曇り	東南東	沖 2 ~ 3 m	6	有△	26.5° c	川島排水樋管前
西浦	中岸	36.25 k 220 m ~ 34.75 k 180 m	10:25	曇り	東南東	沖 5 ~ 15 m	5	無×	26.0° c	坂井戸船溜まり樋門付近
西浦	中岸	34.75 k m ~ 31.75 k 150 m	10:35	曇り	東南東	沖 0 ~ 5 m	3	無×	27.0c	
		k m ~ k m				沖 ~ m				
		k m ~ k m				沖 ~ m				

【2 対策状況】

対策を

【3 対策内容等】

対策内容	対策場所	対策前の状況	対策後の状況	備考(回収量等)

【4 特記事項】

--

※アオコのレベル

レベル0:アオコの発生は確かめられない。

レベル1:アオコの発生が肉眼では確認できない。
(ネットで引いたり、白いバットに汲んでよく見ると確認できる。)

レベル2:うっすらとすじ状にアオコの発生が認められる。
(アオコがわずかに水面に散らばり肉眼で確認できる。)

レベル3:アオコが水の表面全体に広がり、所々パッチ状になっている。

レベル4:膜状にアオコが湖面を覆う。

レベル5:厚くマット状にアオコが湖面を覆う。

レベル6:アオコがスカム状(厚く堆積し、表面が白っぽかったり、紫、青の縞模様になることもある)に湖面を覆い、腐敗臭がする。

アオコ量: 大

※悪臭の凡例は以下のとおり

有○ : 堆積したアオコが腐り、腐敗臭がする。

有△ : 腐敗臭はするが、その区域で悪臭は発生していない。

西浦左岸27.25km小川舟溜り内 レベル4 悪臭無し



西浦左岸32.00km+120m付近 レベル3 悪臭無し






左岸34.00km+150m川島排水樋管付近 レベル6 悪臭有り



中岸36.25km+200m付近 レベル5 悪臭無し



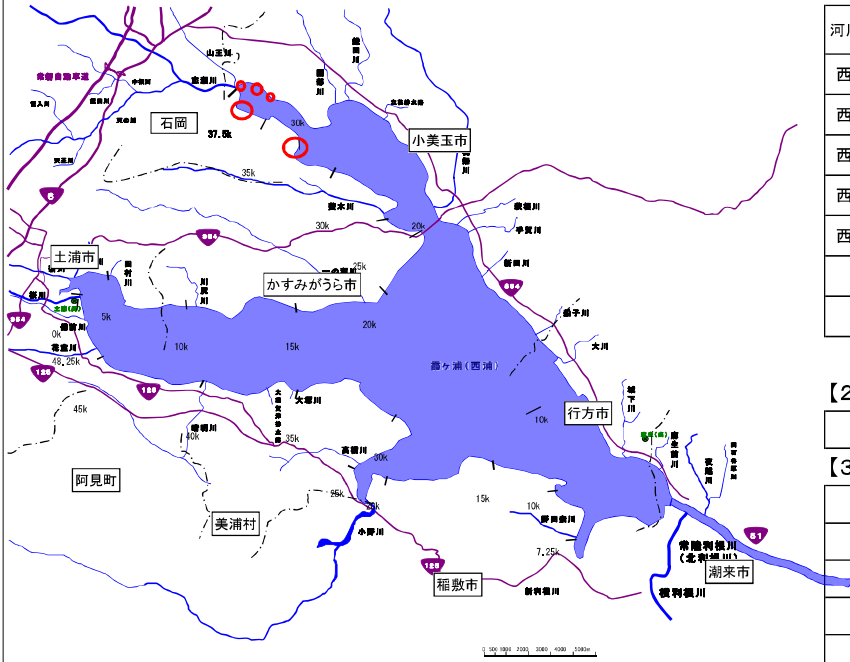
中岸31.75km+150m付近 レベル4 悪臭無し



西浦アオコ発生・対策状況日誌

平成 年 6 月 24 日 (火)

様式



【1 監視パトロール状況】

河川名	岸	キロ程	確認時間	天候	風向	堆積幅	レベル	悪臭	水温	備考
西浦	左岸	32,50 k m ~ k m	14:00	晴れ	東北東	沖 4 ~ 5 m	3	無×	26° c	下高峰舟溜り内
西浦	左岸	33,75 k m ~ 34,00 k m	14:10	曇り	東北東	沖 0 ~ 3 m	4	無×	26° c	
西浦	左岸	34,00 k 150 m ~ k m	14:15	曇り	東北東	沖 3 ~ 4 m	6	有△	27° c	川島排水樋管前
西浦	中岸	36,25 k 200 m ~ 35,00 k m	14:35	曇り	東北東	沖 3 ~ 10 m	4	無×	26° c	坂井戸船溜まり樋門付近
西浦	右岸	34,75 k 50 m ~ 32,75 k 100 m	14:45	曇り	東北東	沖 30 ~ 40 m	3	無×	26° c	
		k m ~ k m				沖 ~ m				
		k m ~ k m				沖 ~ m				

【2 対策状況】

対策を	
-----	--

【3 対策内容等】

対策内容	対策場所	対策前の状況	対策後の状況	備考(回収量等)

【4 特記事項】

※アオコのレベル

レベル0:アオコの発生は確かめられない。
 レベル1:アオコの発生が肉眼では確認できない。(ネットで引いたり、白いバットに汲んでよく見ると確認できる。)
 レベル2:うすらすじ状にアオコの発生が認められる。(アオコがわずかに水面に散らばり肉眼で確認できる。)
 レベル3:アオコが水の表面全体に広がり、所々ハッチ状になっている。
 レベル4:膜状にアオコが湖面を覆う。
 レベル5:厚くマット状にアオコが湖面を覆う。
 レベル6:アオコがスカム状(厚く堆積し、表面が白っぽかったり、紫、青の縞模様になることもある)に湖面を覆い、腐敗臭がする。

アオコ量:大

※悪臭の凡例は以下のとおり

有○ : 堆積したアオコが腐り、腐敗臭がする。
 有△ : 腐敗臭はするが、その区域で悪臭は発生していない。

アオコ日誌写真帳

平成26年6月24日

西浦左岸32.5km付近 レベル3 悪臭無し



西浦左岸33.75km付近 レベル4 悪臭無し



左岸34.00km+150m付近 レベル6 悪臭有り




中岸36.25km+200m付近 レベル4 悪臭無し



アオコ日誌写真帳

平成26年6月24日

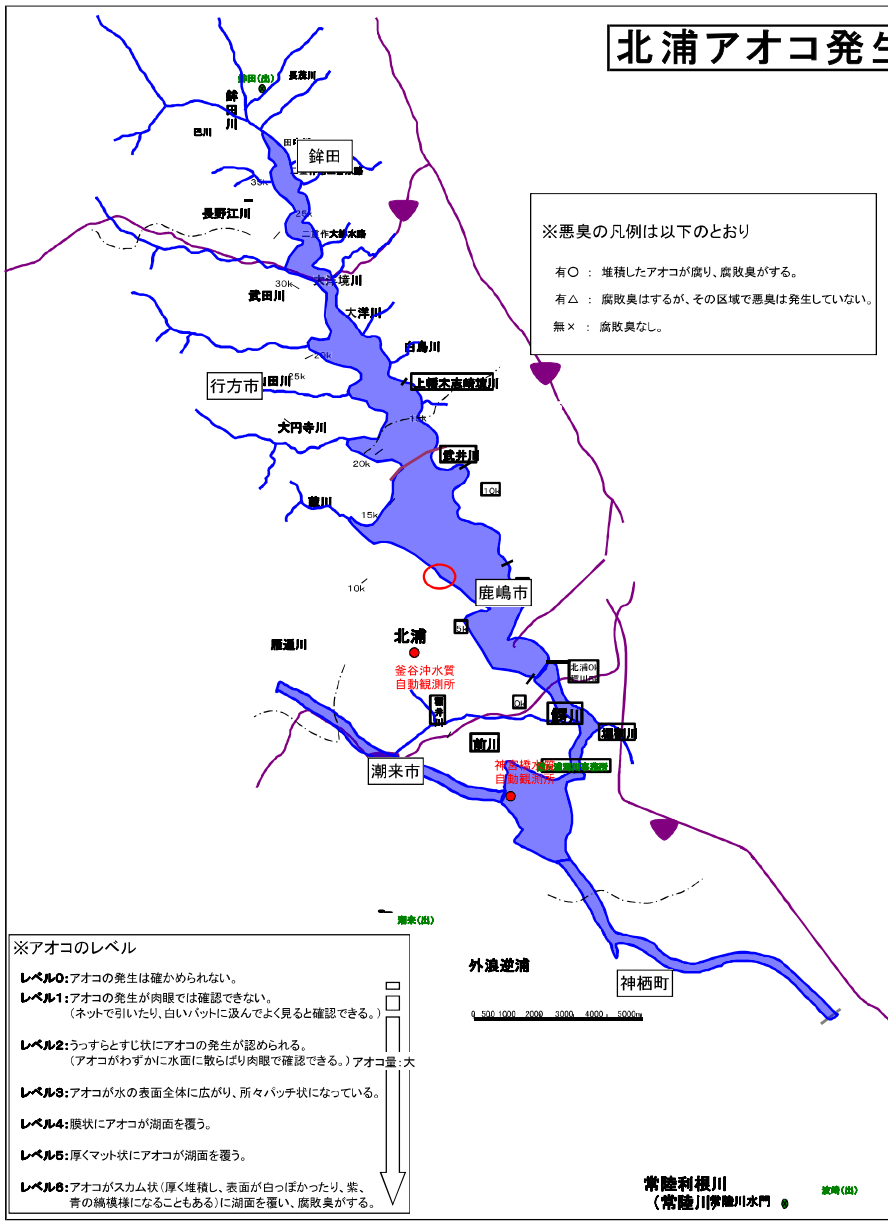
中岸33.75km付近 レベル3 悪臭無し



北浦アオコ発生・対策状況日誌

平成 26 年 6 月 23 日 (月)

様式



【1 監視パトロール状況】

機関名:

河川名	岸	キロ程	確認時間	天候	風向	堆積幅	レベル	悪臭	水温	備考
北浦	右岸	6.50 k 100 m ~ k m	10:20	晴れ	北東	沖 ~ 2 m	2	無×	25.0°C	
		k m ~ k m				沖 ~ m				
		k m ~ k m				沖 ~ m				
		k m ~ k m				沖 ~ m				
		k m ~ k m				沖 ~ m				
		k m ~ k m				沖 ~ m				

【2 対策状況】

対策を	実施なし
-----	------

【3 対策内容等】

対策内容	対策場所	対策前の状況	対策後の状況	備考(回収量等)

【4 特記事項】

平成26年6月23日

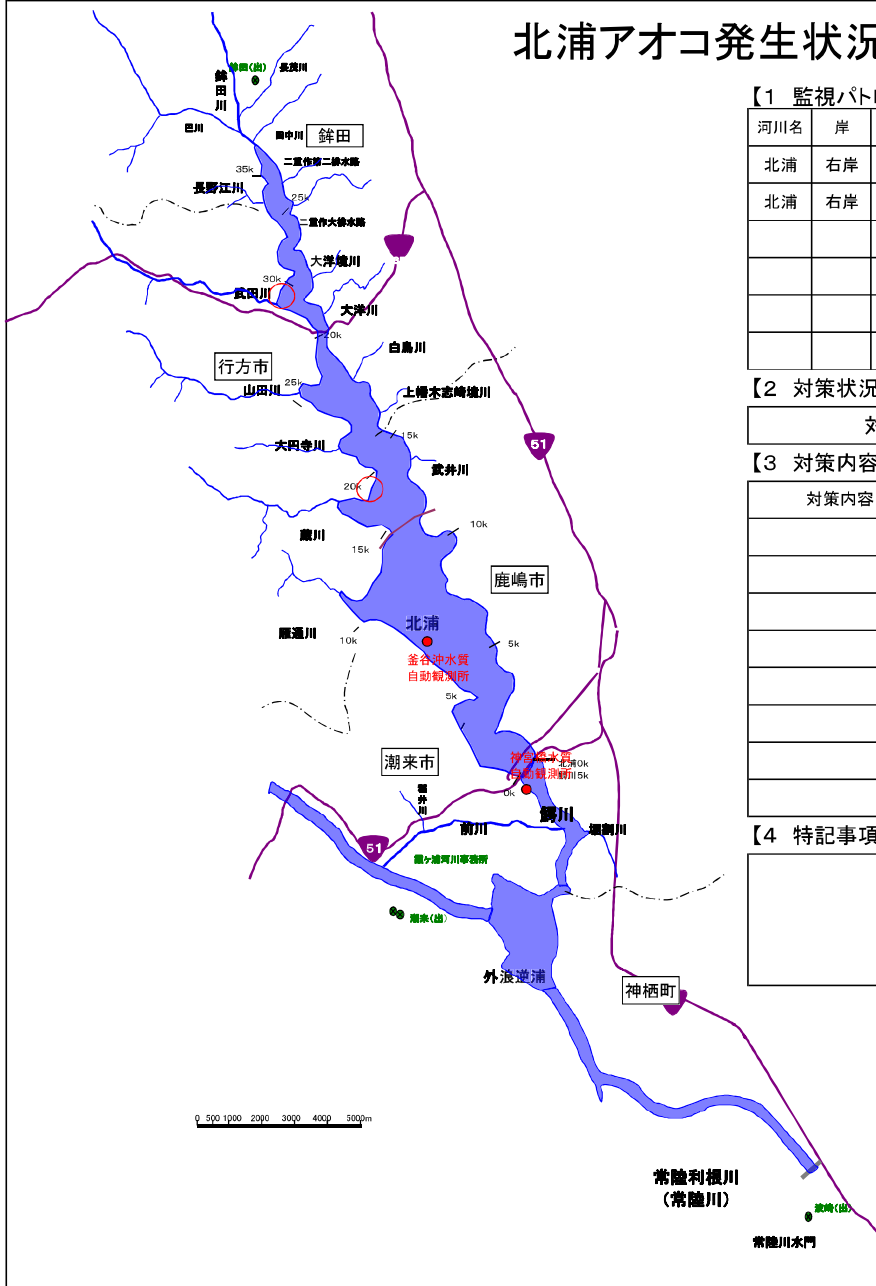


北浦右岸6.5K+100 レベル2 悪臭 無し

北浦アオコ発生状況日誌

平成 26 年 6 月 23 日(月)

様式



【1 監視パトロール状況】

河川名	岸	キロ程	確認時間	天候	風向	堆積幅	レベル	悪臭	水温	備考
北浦	右岸	29.25 k 付近	m ~ k m	9:53	晴れ	東	沖 20 ~ 40 m	3	無×	21℃
北浦	右岸	19.75 k	m ~ k m	10:31	晴れ	東	沖 10 ~ 10 m	4	有△	22℃
		k	m ~ k m				沖 ~ m			
		k	m ~ k m				沖 ~ m			
		k	m ~ k m				沖 ~ m			

【2 対策状況】

対策を	実施なし
-----	------

【3 対策内容等】

対策内容	対策場所	対策前の状況	対策後の状況	備考(回収量等)

【4 特記事項】

※アオコのレベル

レベル0:アオコの発生は確かめられない。

レベル1:アオコの発生が肉眼では確認できない。
(ネットで引いたり、白いバットに汲んでよく見ると確認できる。)

レベル2:うすらとすじ状にアオコの発生が認められる。
(アオコがわずかに水面に散らばり肉眼で確認できる。)

レベル3:アオコが水の表面全体に広がり、所々パッチ状になっている。

レベル4:膜状にアオコが湖面を覆う。

レベル5:厚くマット状にアオコが湖面を覆う。

アオコ量: 大

※悪臭の凡例は以下のとおり

有 : 堆積したアオコが腐り、腐敗臭がする。

平成25年 6月 23日



北浦右岸29. 25km付近

レベル: 3

悪臭: 無




北浦右岸19. 75km天掛舟溜まり.

レベル: 4

悪臭: 有

平成26年6月23日



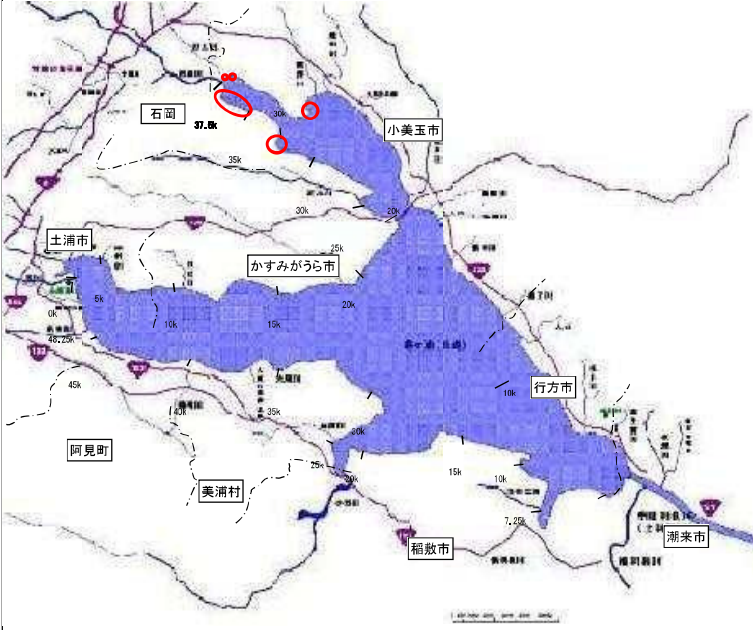
西浦中岸25.25km レベル3~4 悪臭無し



西浦中岸31.75km上 レベル4 悪臭無し

西浦アオコ発生・対策状況日誌 平成 年 6 月 23 日 (火)

様式



【1 監視パトロール状況】

河川名	岸	キロ程	確認時間	天候	風向	堆積幅	レベル	悪臭	水温	備考
西浦	左岸	28,25 k m ~ 29,75 k m	9:40	曇り	南東	沖 5 ~ 20 m	4	無×	25.0° c	
西浦	左岸	33,75 k m ~ 33,75 k 120 m	10:00	曇り	南東	沖 4 ~ 5 m	5	無×	25.0° c	
西浦	左岸	34,00 k 150 m ~ k m	10:05	曇り	南東	沖 2 ~ 3 m	6	有△	26,0° c	川島排水樋管前
西浦	中岸	37,25 k 100 m ~ 34,75 k 200 m	10:15	曇り	南東	沖 2 ~ 10 m	4	無×	25.0° c	
西浦	中岸	33,00 k 100 m ~ 32,00 k m	10:32	曇り	南東	沖 2 ~ 20 m	3	無×	26,0° c	
		k m ~ k m				沖 ~ m				
		k m ~ k m				沖 ~ m				

【2 対策状況】

対策を	
-----	--

【3 対策内容等】

対策内容	対策場所	対策前の状況	対策後の状況	備考(回収量等)

【4 特記事項】

※アオコのレベル

レベル0:アオコの発生は確かめられない。
 レベル1:アオコの発生が肉眼では確認できない。
 (ネットで引いたり、白いバットに汲んでよく見ると確認できる。)

レベル2:うっすらとすじ状にアオコの発生が認められる。
 (アオコがわずかに水面に散らばり肉眼で確認できる。)

レベル3:アオコが水の表面全体に広がり、所々パンチ状になっている。

レベル4:藻状にアオコが湖面を覆う。

レベル5:厚くマット状にアオコが湖面を覆う。

レベル6:アオコがスクラム状(厚く堆積し、表面が白っぽかったり、紫、青の縞模様になることもある)に湖面を覆い、腐敗臭がする。

アオコ量:大

※悪臭の凡例は以下のとおり

有○ : 堆積したアオコが腐り、腐敗臭がする。

有△ : 腐敗臭はするが、その区域で悪臭は発生していない。

アオコ日誌写真帳

平成26年6月23日

西浦左岸28.25km+120m付近 レベル4 悪臭無し



西浦左岸33.75km付近 レベル5 悪臭無し



西浦左岸34.00km+150m付近 レベル6 悪臭有り





西浦中岸37.25km+100m付近 レベル4 悪臭無し



アオコ日誌写真帳

平成26年6月23日

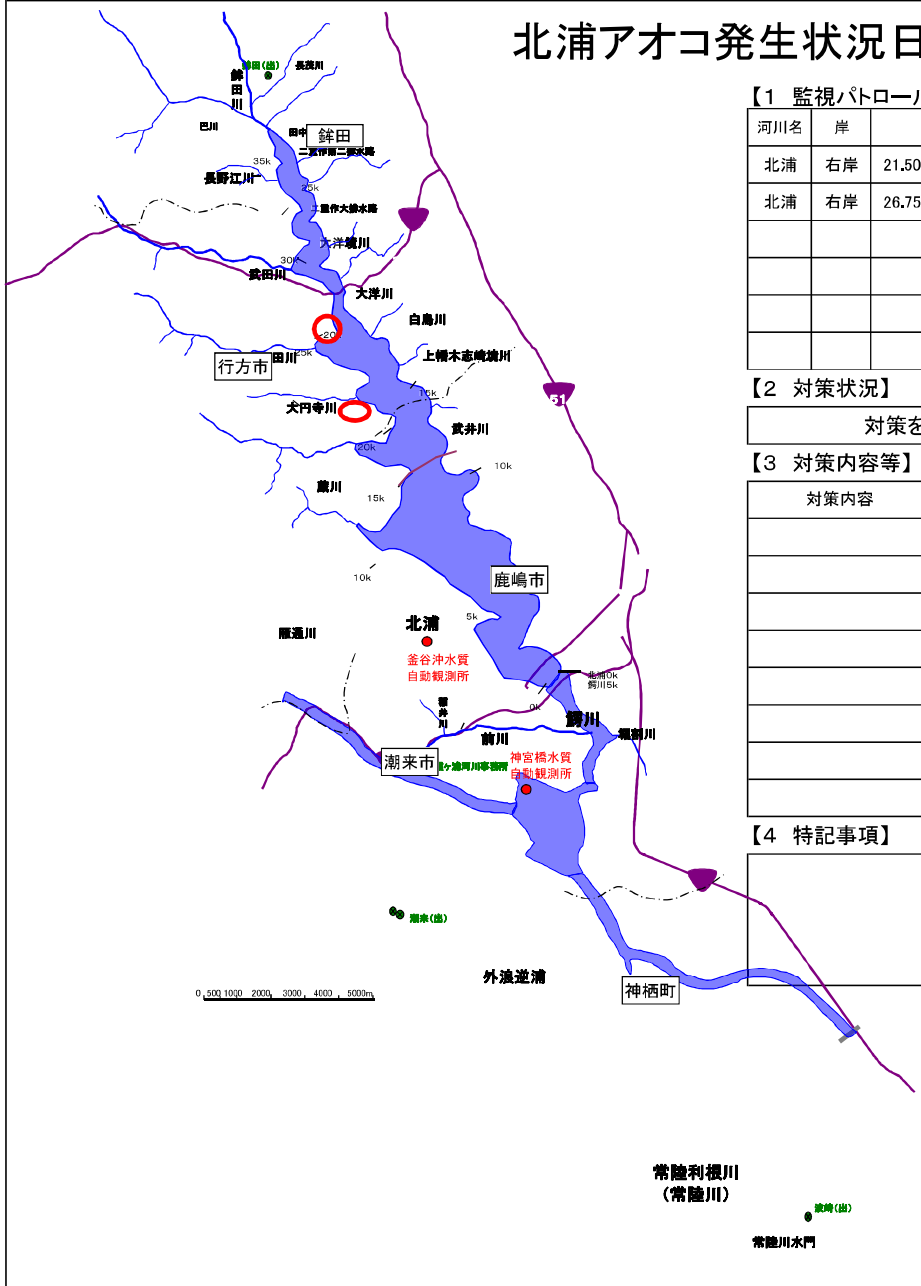
西浦中岸32.75km+100m付近 レベル3 悪臭無し



北浦アオコ発生状況日誌

平成 26 年 6 月 20 日(金)

様式



【1 監視/パトロール状況】

河川名	岸	キロ程		確認時間	天候	風向	堆積幅	レベル	悪臭	水温	備考
北浦	右岸	21.50 k	60 m ~ k m	10:50	晴れ	南西	沖 0 ~ 30 m	5	有△	26℃	(吉川第二舟溜下流)
北浦	右岸	26.75 k	0 m ~ k m	11:11	晴れ	南西	沖 0 ~ 40 m	4	有△	26℃	(北浦舟溜内)
		k	m ~ k m				沖 ~ m				
		k	m ~ k m				沖 ~ m				
		k	m ~ k m				沖 ~ m				

【2 対策状況】

対策を	実施なし
-----	------

【3 対策内容等】

対策内容	対策場所	対策前の状況	対策後の状況	備考(回収量等)

【4 特記事項】

※アオコのレベル

レベル0:アオコの発生は確かめられない。

レベル1:アオコの発生が肉眼では確認できない。
(ネットで引いたり、白いバットに汲んでよく見ると確認できる。)

レベル2:うっすらとすじ状にアオコの発生が認められる。
(アオコがわずかに水面に散らばり肉眼で確認できる。)

レベル3:アオコが水の表面全体に広がり、所々パッチ状になっている。

レベル4:膜状にアオコが湖面を覆う。

※悪臭の凡例は以下のとおり

○ : 堆積したアオコが腐り、悪臭がする。

常陸利根川
(常陸川)
常陸川水門

平成25年 6月20日



北浦右岸21.5km50m

レベル: 5 悪臭: 有



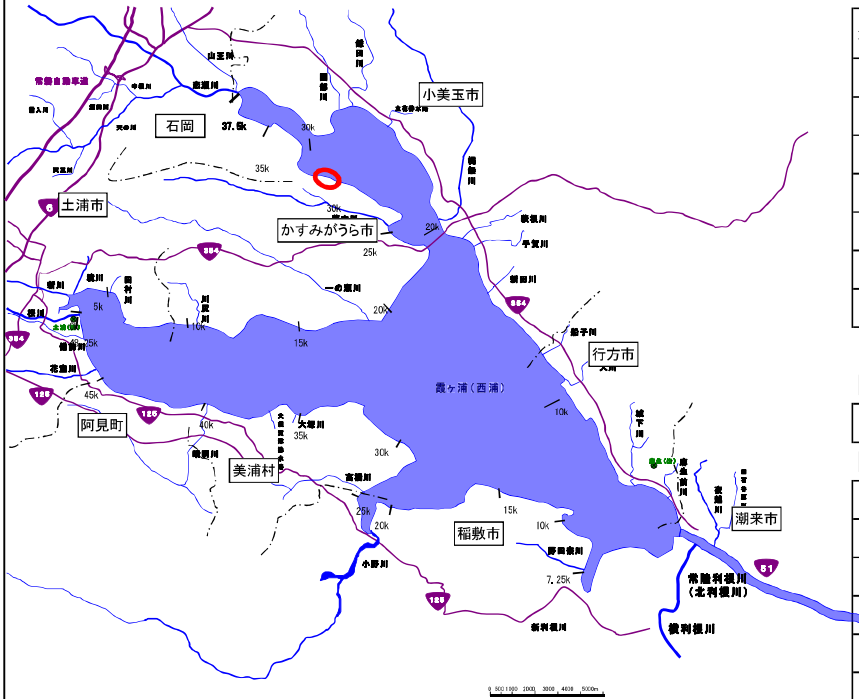
北浦右岸26.75km0m

レベル: 4 悪臭: 有

西浦アオコ発生・対策状況日誌

平成 26 年 6 月 20 日 (金)

様式



【1 監視パトロール状況】

所属: 土浦出張所

河川名	岸	キロ程	確認時間	天候	風向	堆積幅	レベル	悪臭	水温	備考	
西浦	中岸	30.75 k ~ 95 m ~ 30.75 k	115 m	13:40	晴	南西	沖 2 ~ 10 m	3~4	無×	29°C	高賀津
		k m ~ k m					沖 ~ m				
		k m ~ k m					沖 ~ m				
		k m ~ k m					沖 ~ m				
		k m ~ k m					沖 ~ m				
		k m ~ k m					沖 ~ m				
		k m ~ k m					沖 ~ m				

【2 対策状況】

対策を	実施なし
-----	------

【3 対策内容等】

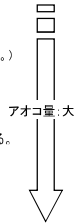
対策内容	対策場所	対策前の状況	対策後の状況	備考(回収量等)

【4 特記事項】

--

※アオコのレベル

- レベル0:アオコの発生は確かめられない。
- レベル1:アオコの発生が肉眼では確認できない。
(ネットで引いたり、白いバットに汲んでよく見ると確認できる。)
- レベル2:うすらすじ状にアオコの発生が認められる。
(アオコがわずかに水面に散らばり肉眼で確認できる。)
- レベル3:アオコが水の表面全体に広がり、所々パッチ状になっている。
- レベル4:膜状にアオコが湖面を覆う。
- レベル5:厚くマット状にアオコが湖面を覆う。



※悪臭の凡例は以下のとおり

- 有○ : 堆積したアオコが腐り、腐敗臭がする。
- 有△ : 腐敗臭はするが、その区域で悪臭は発生していない。

平成26年6月20日



西浦中岸30.25km 下 高賀津舟溜り樋門 レベル3～4 悪臭無し



西浦中岸30.25km 下 高賀津舟溜り レベル3～4 悪臭無し

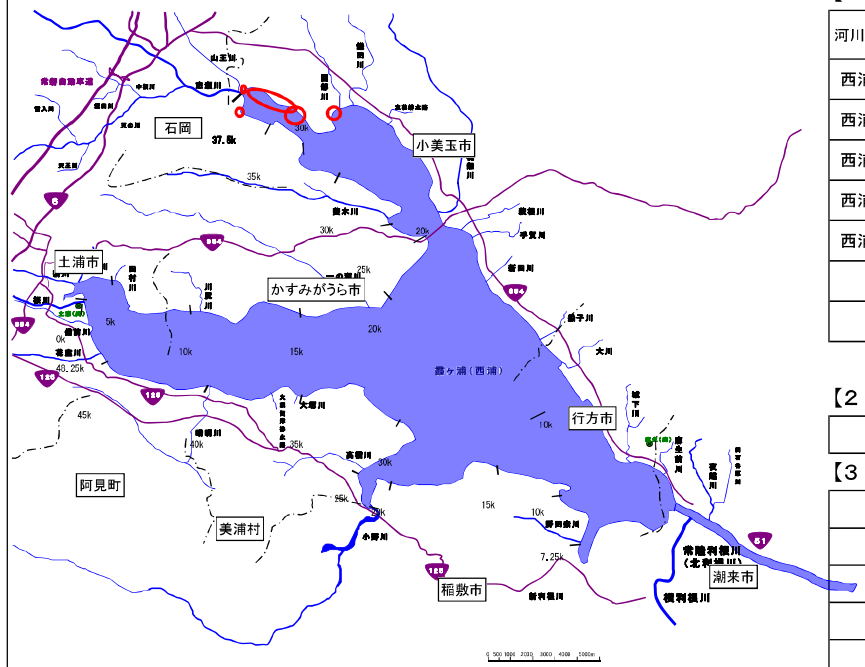
平成26年6月20日



西浦中岸30.25km上 高賀津排水樋管付近 レベル3~4 悪臭無し

西浦アオコ発生・対策状況日誌 平成 年 6 月 20 日 (金)

様式



【1 監視パトロール状況】

河川名	岸	キロ程	確認時間	天候	風向	堆積幅	レベル	悪臭	水温	備考
西浦	左岸	27,25 k m ~ 28,50 k m	13:36	晴れ	南西	沖 0 ~ 5 m	4	無×	28.0° c	
西浦	左岸	29,75 k m ~ 31,50 k m	13:46	晴れ	南西	沖 40 ~ 50 m	3	無×	28.0° c	
西浦	左岸	31,50 k 220 m ~ 34,00 k 140 m	13:57	晴れ	南西	沖 5 ~ 20 m	4	無×	29.0° c	
西浦	左岸	34,00 k 150 m ~ k m	14:07	晴れ	南西	沖 4 ~ 5 m	6	有△	29.0° c	川島緑水樋管前
西浦	中岸	36,25 k 210 m ~ k m	14:21	晴れ	南西	沖 2 ~ 5 m	6	無×	28.0° c	坂井戸船溜まり樋管前
		k m ~ k m				沖 ~ m				
		k m ~ k m				沖 ~ m				

【2 対策状況】

対策を	
-----	--

【3 対策内容等】

対策内容	対策場所	対策前の状況	対策後の状況	備考(回収量等)

【4 特記事項】

※アオコのレベル

レベル0:アオコの発生は確かめられない。
 レベル1:アオコの発生が肉眼では確認できない。
 (ネットで引いたり、白いバットに汲んでよく見ると確認できる。)

レベル2:うっすらとすじ状にアオコの発生が認められる。
 (アオコがわずかに水面に散らばり肉眼で確認できる。)

レベル3:アオコが水の表面全体に広がり、所々ハッチ状になっている。
 レベル4:膜状にアオコが湖面を覆う。
 レベル5:厚くマット状にアオコが湖面を覆う。
 レベル6:アオコがスカム状(厚く堆積し、表面が白っぽかったり、紫、青の縞模様になることもある)に湖面を覆い、腐敗臭がする。

アオコ量:大

※悪臭の凡例は以下のとおり

有○ : 堆積したアオコが腐り、腐敗臭がする。
 有△ : 腐敗臭はするが、その区域で悪臭は発生していない。

アオコ日誌写真帳

平成26年6月20日

西浦左岸27.25km小川舟溜り付近 レベル4 悪臭無し



西浦左岸31.50km付近 レベル3 悪臭無し



左岸32.50km下高崎舟溜り付近 レベル4 悪臭無し






左岸34.00km+150m川島排水樋管付近 レベル6 悪臭有り



アオコ日誌写真帳

平成26年6月20日

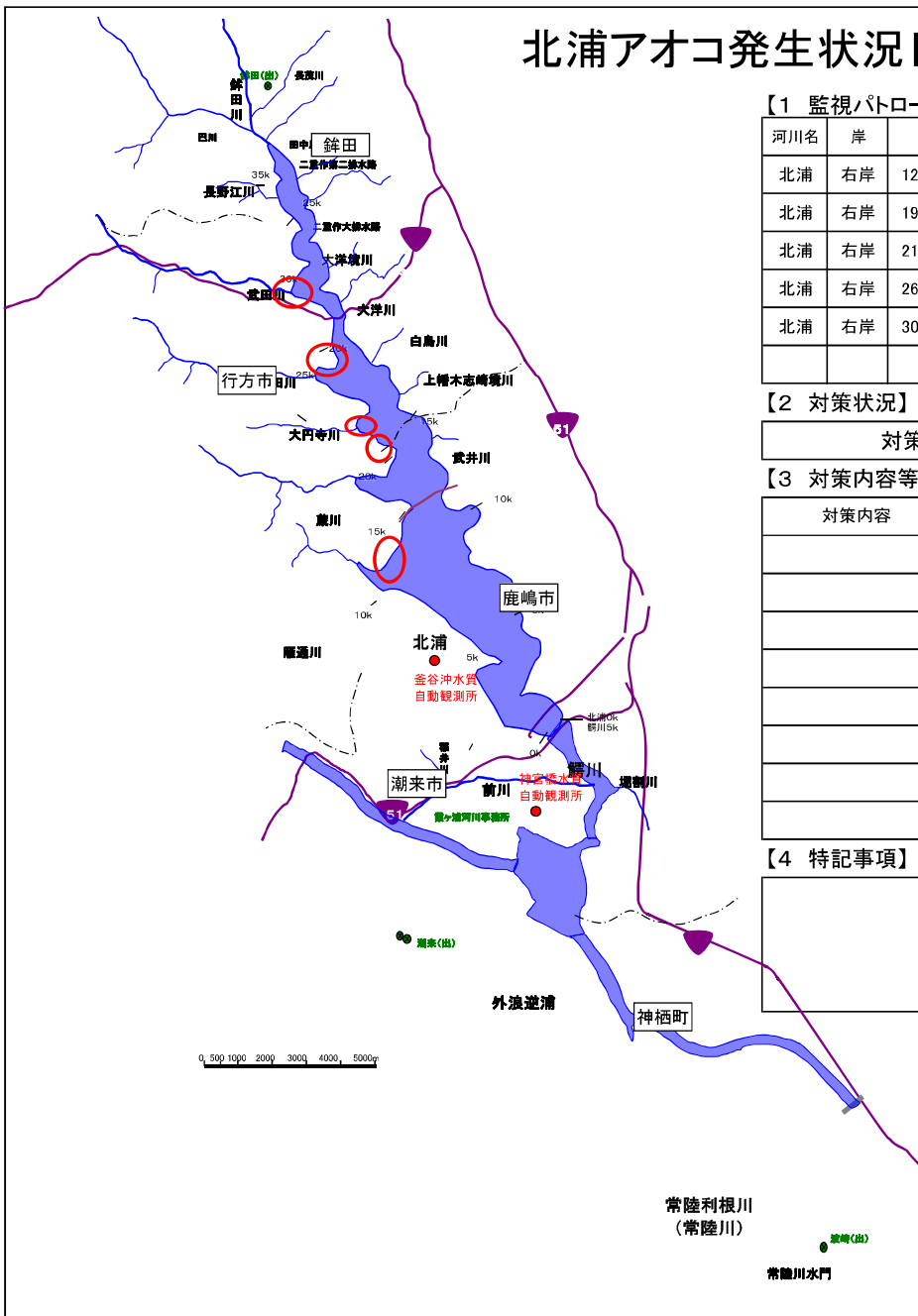
中岸36.25km+210m坂井戸船溜まり樋門付近レベル6 悪臭無し



北浦アオコ発生状況日誌

平成 26 年 6 月 19 日(水)

様式



【1 監視/パトロール状況】

河川名	岸	キロ程		確認時間	天候	風向	堆積幅	レベル	悪臭	水温	備考	
北浦	右岸	12,50 k	120 m ~	k m	9:56	晴れ	南東	沖 0 ~ 30 m	3	無×	25°C	
北浦	右岸	19,75 k	80 m ~	k m	10:46	晴れ	南東	沖 0 ~ 40 m	4	有△	26°C	(天掛舟溜内)
北浦	右岸	21,50 k	60 m ~	k m	10:49	晴れ	南東	沖 0 ~ 50 m	5	有△	26°C	(吉川第二舟溜下流)
北浦	右岸	26,75 k	0 m ~	k m	11:13	晴れ	南東	沖 0 ~ 50 m	5	有△	26°C	(北浦舟溜内)
北浦	右岸	30,00 k	170 m ~	k m	11:35	晴れ	南東	沖 0 ~ 50 m	4	有△	26°C	(帆津倉舟溜下流)
		k	m ~	k m				沖 ~ m				

【2 対策状況】

対策を	実施なし
-----	------

【3 対策内容等】

対策内容	対策場所	対策前の状況	対策後の状況	備考(回収量等)

【4 特記事項】

※アオコのレベル

レベル0:アオコの発生は確かめられない。
レベル1:アオコの発生が肉眼では確認できない。
 (ネットで引いたり、白いバットに汲んでよく見ると確認できる。)

レベル2:うっすらとすじ状にアオコの発生が認められる。
 (アオコがわずかに水面に散らばり肉眼で確認できる。)

レベル3:アオコが水の表面全体に広がり、所々パッチ状になっている。
レベル4:膜状にアオコが湖面を覆う。


※悪臭の凡例は以下のとおり

○ : 堆積したアオコが腐り、悪臭がする。

アオコ量: 大

常陸利根川 (常陸川)
 常陸川水門



平成25年 6月19日



平成25年 6月19日



平成25年 6月19日



北浦アオコ発生状況日誌

平成 26 年 6 月 19 日(木)

様式



【1 監視パトロール状況】

河川名	岸	キロ程			確認時間	天候	風向	堆積幅	レベル	悪臭	水温	備考			
北浦	左岸	21,50	k	m ~ k	m	9:38	晴れ	東南東	沖 6 ~ ##	m	3	無×	27°C		
北浦	左岸	19,25	k	m ~ k	m	9:47	晴れ	東南東	沖 5 ~ 40	m	3	無×	27°C	札舟溜	
北浦	左岸	17,25	k	-50	m ~ k	m	9:59	晴れ	東南東	沖 7 ~ 30	m	4	無×	28°C	江川第一舟溜
			k	m ~ k	m				沖 ~	m					
			k	m ~ k	m				沖 ~	m					
			k	m ~ k	m				沖 ~	m					

【2 対策状況】

対策を	実施なし
-----	------

【3 対策内容等】

対策内容	対策場所	対策前の状況	対策後の状況	備考(回収量等)

【4 特記事項】

※アオコのレベル

レベル0:アオコの発生は確かめられない。
 レベル1:アオコの発生が肉眼では確認できない。
 (ネットで引いたり、白いバットに汲んでよく見ると確認できる。)

レベル2:うっすらとすじ状にアオコの発生が認められる。
 (アオコがわずかに水面に散らばり肉眼で確認できる。)

レベル3:アオコが水の表面全体に広がり、所々パッチ状になっている。
 レベル4:膜状にアオコが湖面を覆う。
 レベル5:厚くマット状にアオコが湖面を覆う。

アオコ量:大

※悪臭の凡例は以下のとおり

⊙ : 堆積したアオコが腐り、腐敗臭がする。

平成26年 6月 19日



北浦左岸21.5km付近

レベル:3

悪臭:無



北浦左岸19.25km丸舟溜

レベル:3

悪臭:無


平成26年 6月 19日



北浦左岸17.25km-50

レベル:4

悪臭:無



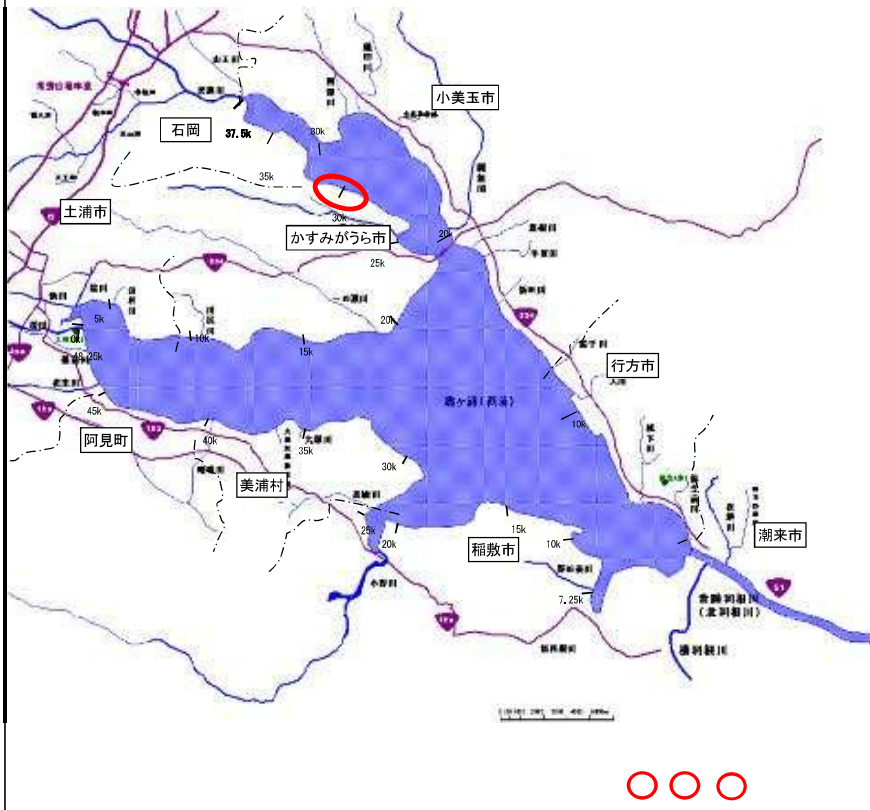
北浦岸.km

レベル:

悪臭:無

西浦アオコ発生・対策状況日誌 平成26年6月19日(木)

様式



【1 監視パトロール状況】

所属: 土浦出張所

河川名	岸	キロ程	確認時間	天候	風向	堆積幅	レベル	悪臭	水温	備考
西浦	中岸	29.25 k m ~ 31.91 k m	14:40	晴	南東	沖 1 ~ 200 m	3~4	無×	27°C	
		k m ~ k m				沖 ~ m				
		k m ~ k m				沖 ~ m				
		k m ~ k m				沖 ~ m				
		k m ~ k m				沖 ~ m				
		k m ~ k m				沖 ~ m				
		k m ~ k m				沖 ~ m				

【2 対策状況】

対策を	実施
-----	----

【3 対策内容等】

対策内容	対策場所	対策前の状況	対策後の状況	備考(回収量等)

【4 特記事項】

※アオコのレベル

レベル0:アオコの発生は確かめられない。
レベル1:アオコの発生が肉眼では確認できない。
 (ネットで引いたり、白いバットに汲んでよく見ると確認できる。)

レベル2:うっすらとすじ状にアオコの発生が認められる。
 (アオコがわずかに水面に散らばり肉眼で確認できる。)

レベル3:アオコが水の表面全体に広がり、所々パッチ状になっている。
レベル4:膜状にアオコが湖面を覆う。
レベル5:厚くマット状にアオコが湖面を覆う。
レベル6:アオコがスカム状(厚く堆積し、表面が白っぽかったり、紫、

アオコ量:大

※悪臭の凡例は以下のとおり

有○ : 堆積したアオコが腐り、腐敗臭がする。
 有△ : 腐敗臭はするが、その区域で悪臭は発生していない。

○○○

平成26年6月19日



西浦中岸29.50km レベル3 悪臭無し

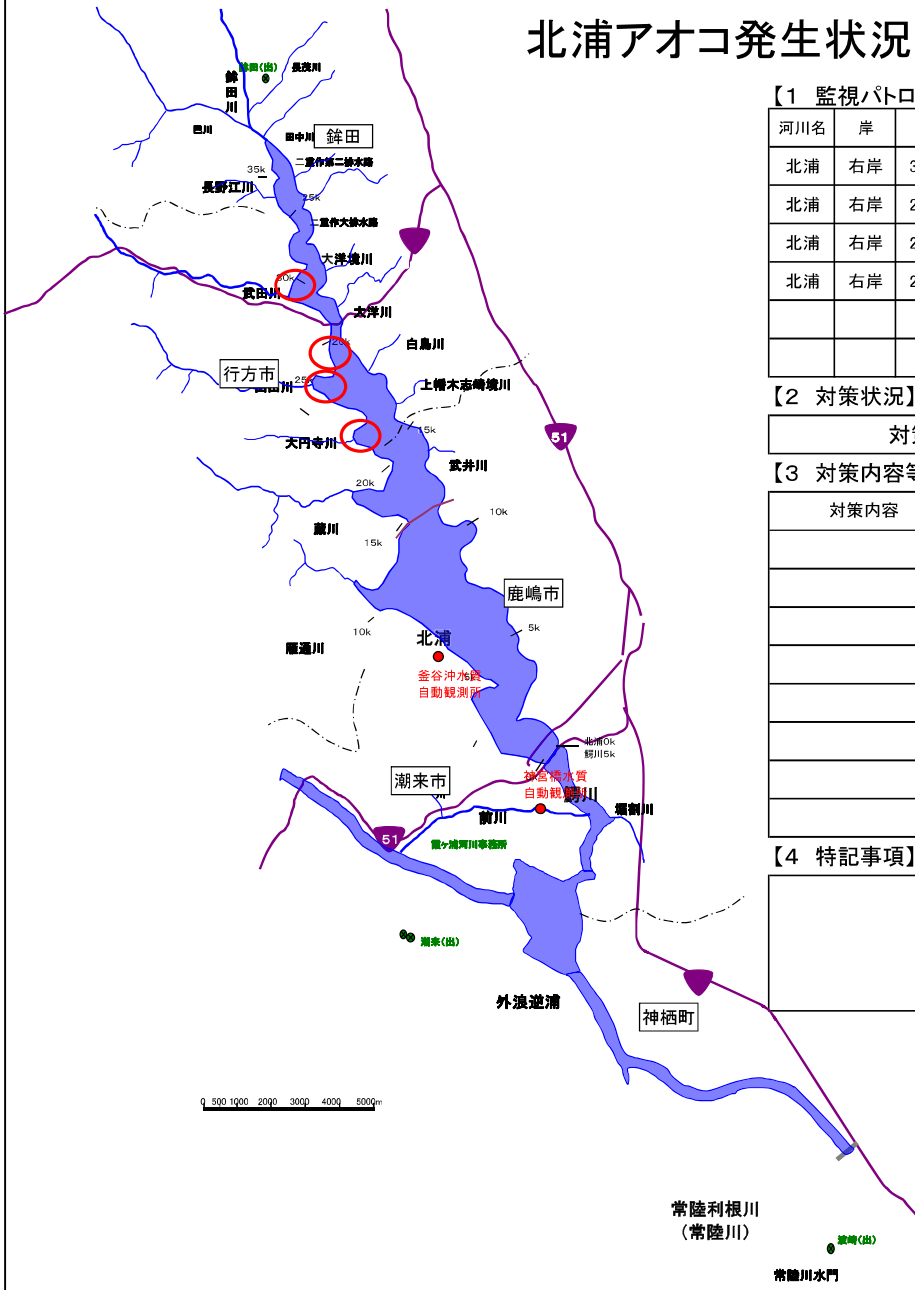


西浦中岸31.75km上 レベル3～4 悪臭無し

北浦アオコ発生状況日誌

平成 26 年 6 月 18 日(水)

様式



【1 監視/パトロール状況】

河川名	岸	キロ程		確認時間	天候	風向	堆積幅	レベル	悪臭	水温	備考	
北浦	右岸	30,00 k	170 m ~	k m	9:53	曇り	南東	沖 0 ~ 30 m	4	無×	24°C	(帆津倉舟溜下流)
北浦	右岸	26,75 k	0 m ~	k m	10:19	曇り	南東	沖 0 ~ 40 m	4	有△	24°C	(吉川第二舟溜下流)北浦舟溜内)
北浦	右岸	25,25 k	30 m ~	k m	10:27	曇り	南東	沖 0 ~ 50 m	3	無×	24°C	(山田舟溜上流)
北浦	右岸	21,50 k	50 m ~	k m	10:38	曇り	南東	沖 0 ~ 50 m	4	有△	24°C	(吉川第二舟溜下流)
		k	m ~	k m				沖 ~ m				
		k	m ~	k m				沖 ~ m				

【2 対策状況】

対策を	実施なし
-----	------

【3 対策内容等】

対策内容	対策場所	対策前の状況	対策後の状況	備考(回収量等)

【4 特記事項】

※アオコのレベル

レベル0:アオコの発生は確かめられない。

レベル1:アオコの発生が肉眼では確認できない。
(ネットで引いたり、白いバットに汲んでよく見ると確認できる。)

レベル2:うっすらとすじ状にアオコの発生が認められる。
(アオコがわずかに水面に散らばり肉眼で確認できる。)

レベル3:アオコが水の表面全体に広がり、所々パッチ状になっている。

レベル4:膜状にアオコが湖面を覆う。

レベル5:厚くマット状にアオコが湖面を覆う。

※悪臭の凡例は以下のとおり

: 堆積したアオコが腐り、悪臭がする。

常陸利根川 (常陸川)
常陸川水門

平成25年 6月18日



北浦右岸30.0km170m

レベル: 4

悪臭: 無



北浦右岸26.75km0m

レベル: 4

悪臭: 有

平成25年 6月18日



北浦右岸25.25km30m

レベル: 3

悪臭: 無



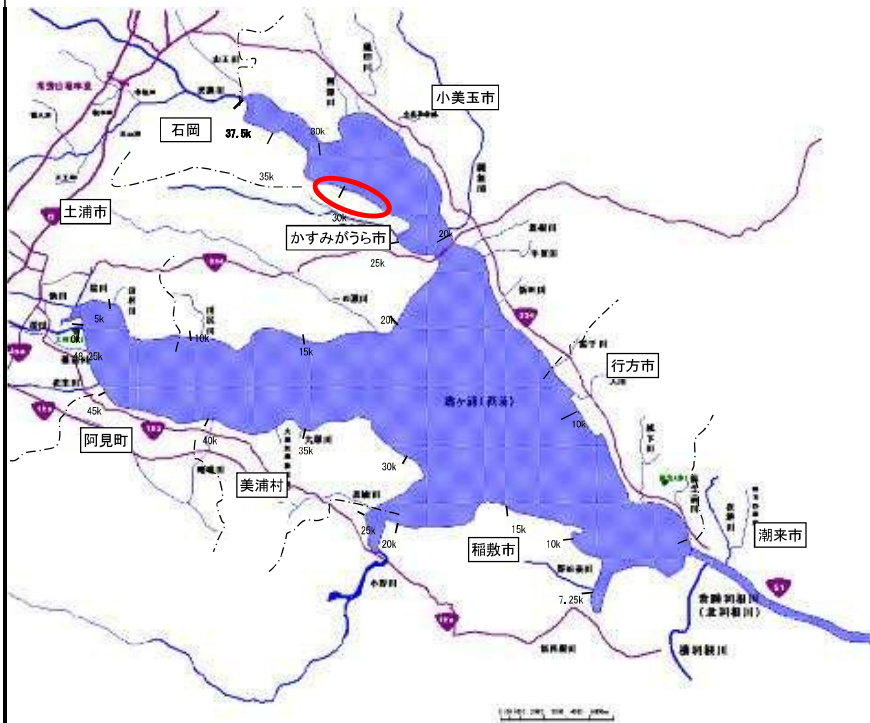
北浦右岸21.25km50m

レベル: 4

悪臭: 有

西浦アオコ発生・対策状況日誌 平成26年6月18日(水)

様式



○○○

【1 監視パトロール状況】

所属: 土浦出張所

河川名	岸	キロ程	確認時間	天候	風向	堆積幅	レベル	悪臭	水温	備考
西浦	中岸	27.50 k ~ 100 m ~ 31.91 k	m	10:40	晴	東南東	沖 1 ~ 30 m	3	無×	25°C
		k m ~ k m	m				沖 ~ m			
		k m ~ k m	m				沖 ~ m			
		k m ~ k m	m				沖 ~ m			
		k m ~ k m	m				沖 ~ m			
		k m ~ k m	m				沖 ~ m			
		k m ~ k m	m				沖 ~ m			

【2 対策状況】

対策を	実施
-----	----

【3 対策内容等】

対策内容	対策場所	対策前の状況	対策後の状況	備考(回収量等)

【4 特記事項】

※アオコのレベル

レベル0:アオコの発生は確かめられない。

レベル1:アオコの発生が肉眼では確認できない。
(ネットで引いたり、白いバットに汲んでよく見ると確認できる。)

レベル2:うっすらとすじ状にアオコの発生が認められる。
(アオコがわずかに水面に散らばり肉眼で確認できる。)

レベル3:アオコが水の表面全体に広がり、所々パッチ状になっている。

レベル4:膜状にアオコが湖面を覆う。

レベル5:厚くマット状にアオコが湖面を覆う。

レベル6:アオコがスカム状(厚く堆積し、表面が白っぽかったり、紫、

※悪臭の凡例は以下のとおり

有○ : 堆積したアオコが腐り、腐敗臭がする。

有△ : 腐敗臭はするが、その区域で悪臭は発生していない。





西浦中岸31.75km上 レベル3 悪臭無し



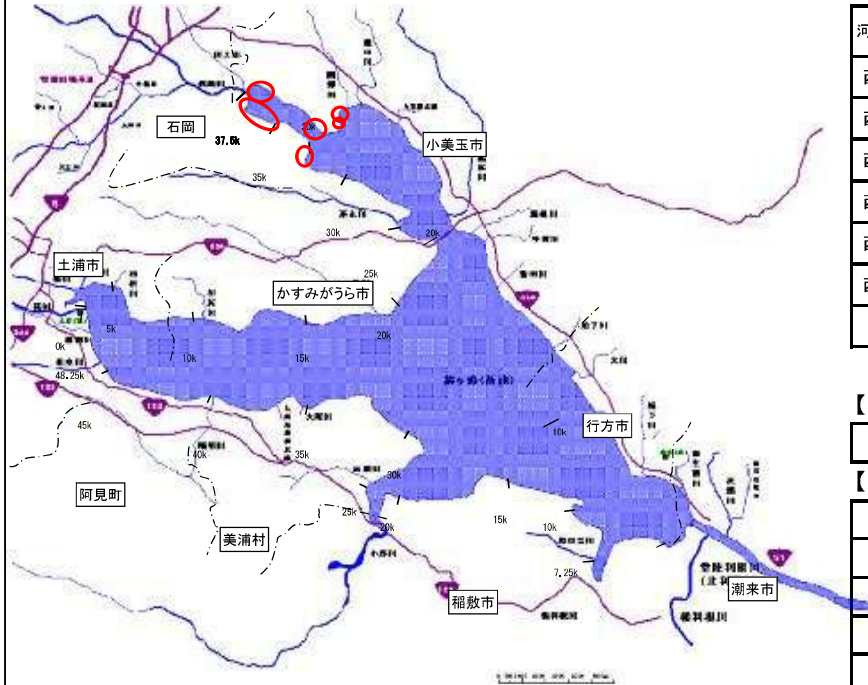
西浦中岸27.75km下 レベル3 悪臭無し

平成26年6月18日

西浦アオコ発生・対策状況日誌

平成 年 6 月 18 日 (火)

様式



【1 監視パトロール状況】

河川名	岸	キロ程	確認時間	天候	風向	堆積幅	レベル	悪臭	水温	備考
西浦	左岸	27.25 k m ~ 28.00 k 120 m	9:35	曇り	南南東	沖 3 ~ 10 m	3	無×	26.0° c	
西浦	左岸	28.00 k 120 m ~ 28.50 k m	9:43	曇り	南南東	沖 5 ~ 20 m	4	無×	26.0° c	
西浦	左岸	29.25 k m ~ 31.75 k m	9:46	曇り	南南東	沖 3 ~ 10 m	3	無×	26.0° c	
西浦	左岸	31.75 k m ~ 34.25 k 100 m	9:55	曇り	南南東	沖 3 ~ 20 m	4	無×	26.0° c	
西浦	中岸	37.50 k m ~ 34.75 k 200 m	10:27	曇り	南南東	沖 2 ~ 10 m	4	無×	25.0° c	
西浦	中岸	33.00 k 100 m ~ 32.00 k m	10:43	曇り	南南東	沖 3 ~ 20 m	3	無×	26.0° c	
		k m ~ k m				沖 ~ m				

【2 対策状況】

対策を	
-----	--

【3 対策内容等】

対策内容	対策場所	対策前の状況	対策後の状況	備考(回収量等)

【4 特記事項】

--

※アオコのレベル

- レベル0:アオコの発生は確かめられない。
- レベル1:アオコの発生が肉眼では確認できない。
(ネットで引いたり、白いバットに汲んでよく見ると確認できる。)
- レベル2:うっすらとすじ状にアオコの発生が認められる。
(アオコがわずかに水面に散らばり肉眼で確認できる。)
- レベル3:アオコが水の表面全体に広がり、所々パッチ状になっている。
- レベル4:膜状にアオコが湖面を覆う。
- レベル5:厚くマット状にアオコが湖面を覆う。
- レベル6:アオコがスカム状(厚く堆積し、表面が白っぽかったり、紫、青の縞模様になることもある)に湖面を覆い、腐敗臭がする。



※悪臭の凡例は以下のとおり

- 有○ : 堆積したアオコが腐り、腐敗臭がする。
- 有△ : 腐敗臭はするが、その区域で悪臭は発生していない。

アオコ日誌写真帳

平成26年6月18日

西浦左岸27.50km付近 レベル3 悪臭無し



西浦左岸28.25km付近 レベル4 悪臭無し



西浦左岸29.75km+50m付近 レベル3 悪臭無し



西浦左岸32.00km+200m付近 レベル4 悪臭無し



アオコ日誌写真帳

平成26年6月18日

西浦中岸37.00km+100m 付近 レベル4 悪臭無し

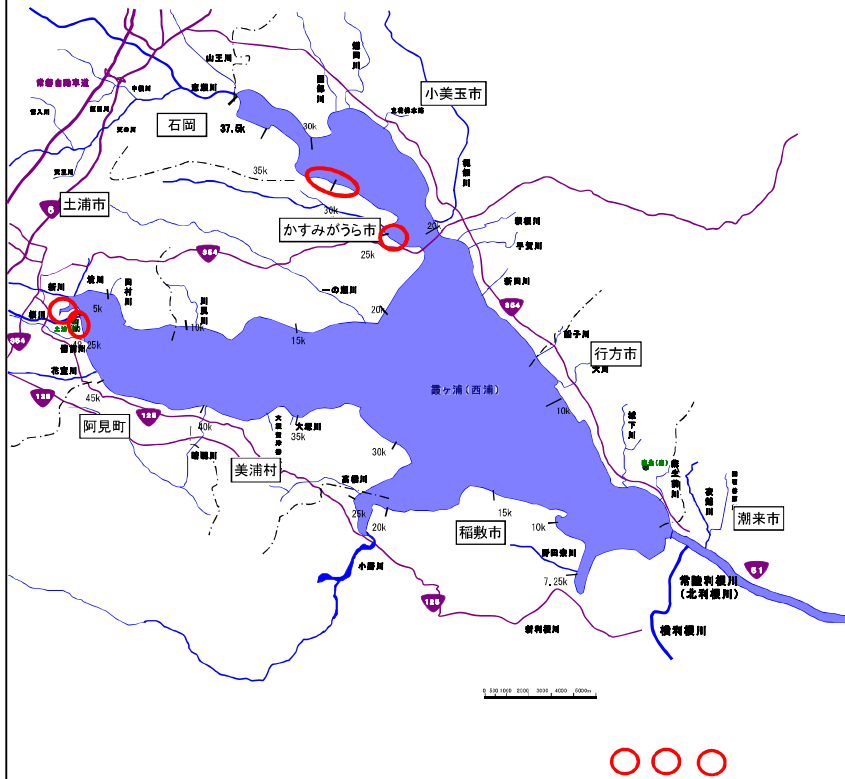


西浦中岸32.5km+50m付近 レベル3 悪臭無し



西浦アオコ発生・対策状況日誌 平成26年6月17日(火)

様式



【1 監視パトロール状況】

所属: 土浦出張所

河川名	岸	キロ程	確認時間	天候	風向	堆積幅	レベル	悪臭	水温	備考
西浦	右岸	47.75 k m ~ 48.50 k m	9:10	晴	東南東	沖 1 ~ 5 m	3~4	無×	29°C	
西浦	中岸	1.25 k 150 m ~ 1.50 k -100 m	9:20	晴	東南東	沖 1 ~ 5 m	2~3	無×	27°C	
西浦	中岸	25.25 k -100 m ~ 25.25 k 100 m	14:05	晴	東南東	沖 1 ~ 20 m	3	無×	27°C	
西浦	中岸	28.75 k m ~ 31.91 k m	14:45	晴	南東	沖 1 ~ 200 m	3~4	無×	27°C	
		k m ~ k m				沖 ~ m				
		k m ~ k m				沖 ~ m				
		k m ~ k m				沖 ~ m				

【2 対策状況】

対策を	実施なし
-----	------

【3 対策内容等】

対策内容	対策場所	対策前の状況	対策後の状況	備考(回収量等)

【4 特記事項】

※アオコのレベル

- レベル0:アオコの発生は確かめられない。
- レベル1:アオコの発生が肉眼では確認できない。
(ネットで引いたり、白いバットに汲んでよく見ると確認できる。)
- レベル2:うすうすとすじ状にアオコの発生が認められる。
(アオコがわずかに水面に散らばり肉眼で確認できる。)
- レベル3:アオコが水の表面全体に広がり、所々パッチ状になっている。
- レベル4:膜状にアオコが湖面を覆う。
- レベル5:厚くマット状にアオコが湖面を覆う。
- レベル6:アオコがスカム状(厚く堆積し、表面が白っぽかったり、紫、



※悪臭の凡例は以下のとおり

- 有○ : 堆積したアオコが腐り、腐敗臭がする。
- 有△ : 腐敗臭はするが、その区域で悪臭は発生していない。



平成26年6月17日



西浦右岸47.75km(蓮河原舟溜り) レベル3~4 悪臭無し



西浦右岸48.25km下 レベル3~4 悪臭無し

平成26年6月17日



西浦中岸1.50km-100m レベル3 悪臭無し



西浦中岸25.25km上 レベル3 悪臭無し

平成26年6月17日

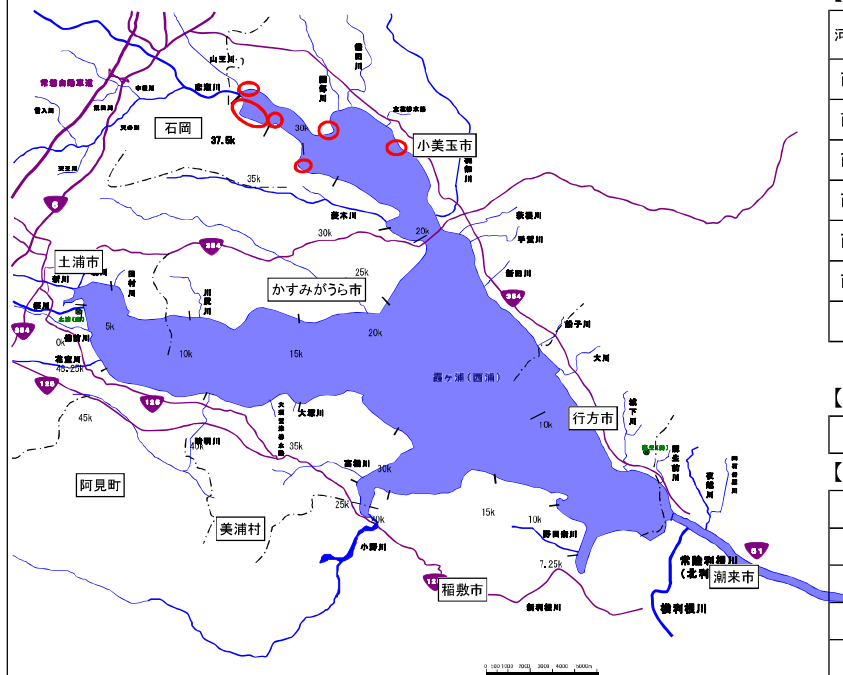


西浦中岸31.75km上 レベル3～4 悪臭無し

--

西浦アオコ発生・対策状況日誌 平成 年 6 月 17 日 (火)

様式



【1 監視パトロール状況】

河川名	岸	キロ程	確認時間	天候	風向	堆積幅	レベル	悪臭	水温	備考
西浦	左岸	27,75 k 120 m ~ 28,75 k 100 m	13:40	曇り	南	沖 5 ~ 30 m	4	無×	26,0° c	
西浦	左岸	29,25 k 150 m ~ 30,25 k m	13:50	曇り	南	沖 10 ~ 20 m	3	無×	26,0° c	
西浦	右岸	33,50 k 200 m ~ 34,25 k 0 m	14:00	曇り	南	沖 10 ~ 30 m	4	無×	30,0° c	
西浦	中岸	37,50 k m ~ 34,75 k 200 m	14:15	曇り	南	沖 5 ~ 40 m	4	無×	28,0° c	
西浦	中岸	34,50 k 50 m ~ 33,25 k m	14:33	曇り	南	沖 3 ~ 30 m	3	無×	27,0° c	
西浦	中岸	32,75 k m ~ 32,00 k m	14:40	曇り	南	沖 10 ~ 40 m	4	無×	27,0° c	
		k m ~ k m				沖 ~ m				

【2 対策状況】

対策を	
-----	--

【3 対策内容等】

対策内容	対策場所	対策前の状況	対策後の状況	備考(回収量等)

【4 特記事項】

※アオコのレベル

レベル0:アオコの発生は確かめられない。
 レベル1:アオコの発生が肉眼では確認できない。
 (ネットで引いたり、白いバットに汲んでよく見ると確認できる。)
 レベル2:うすらすじ状にアオコの発生が認められる。
 (アオコがわずかに水面に散らばり肉眼で確認できる。)
 レベル3:アオコが水の表面全体に広がり、所々ハッチ状になっている。
 レベル4:膜状にアオコが湖面を覆う。
 レベル5:厚くマット状にアオコが湖面を覆う。
 レベル6:アオコがスカム状(厚く堆積し、表面が白っぽかったり、紫、青の縞模様になることもある)に湖面を覆い、腐敗臭がする。

アオコ量:大
↓

※悪臭の凡例は以下のとおり

有○ : 堆積したアオコが腐り、腐敗臭がする。
 有△ : 腐敗臭はするが、その区域で悪臭は発生していない。

アオコ日誌写真帳

平成26年6月17日

西浦左岸27.75+150m付近 レベル4 悪臭無し



西浦左岸29.50km+120m付近 レベル3 悪臭無し



西浦左岸33.75+110m付近 レベル4 悪臭無し



西浦中岸37.00+100m付近 レベル4 悪臭無し





アオコ日誌写真帳

平成26年6月17日

西浦中岸34.50km付近 レベル3 悪臭無し



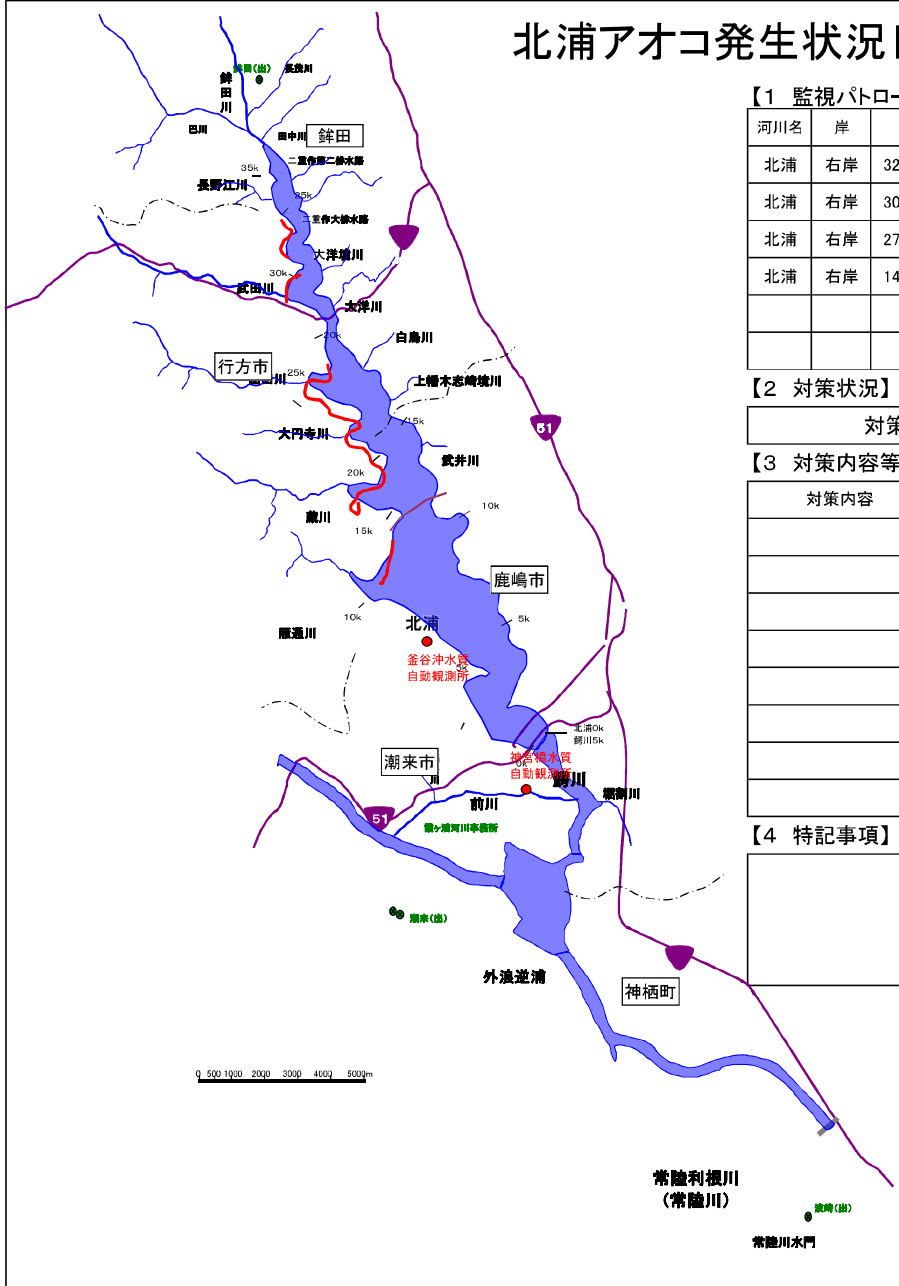
西浦中岸32.25km+30m付近 レベル4 悪臭無し



北浦アオコ発生状況日誌

平成 26 年 6 月 16 日(月)

様式



【1 監視/パトロール状況】

河川名	岸	キロ程			確認時間	天候	風向	堆積幅	レベル	悪臭	水温	備考
北浦	右岸	32.00 k	40 m ~	31.50 k 0 m	9:32	晴れ	東	沖 3 ~ 5 m	3	無×	24	
北浦	右岸	30.50 k	150 m ~	29.50 k 0 m	9:51	晴れ	東	沖 ~ m	3	無×	24	
北浦	右岸	27.50 k	0 m ~	17.75 k 0 m	10:24	晴れ	東	沖 ~ m	3	無×	24	
北浦	右岸	14.75 k	-100 m ~	12.50 k 0 m	11:12	晴れ	東	沖 ~ m	3	無×	24	
		k	m ~	k m				沖 ~ m				
		k	m ~	k m				沖 ~ m				

【2 対策状況】

対策を	実施なし
-----	------

【3 対策内容等】

対策内容	対策場所	対策前の状況	対策後の状況	備考(回収量等)

【4 特記事項】

※アオコのレベル

レベル0:アオコの発生は確かめられない。
レベル1:アオコの発生が肉眼では確認できない。
 (ネットで引いたり、白いバットに汲んでよく見ると確認できる。)

レベル2:うっすらとすじ状にアオコの発生が認められる。
 (アオコがわずかに水面に散らばり肉眼で確認できる。)

レベル3:アオコが水の表面全体に広がり、所々バッチ状になっている。

レベル4:膜状にアオコが湖面を覆う。


レベル5:厚くマット状にアオコが湖面を覆う。

アオコ量: 大

※悪臭の凡例は以下のとおり

: 堆積したアオコが腐り、悪臭がする。

平成26年 6月16 日



北浦右岸32.0km

レベル: 3

悪臭: 無



北浦右岸32.0km

レベル: 3

悪臭: 無

平成26年 6月16 日



北浦右岸30. 5km

レベル: 3

悪臭: 無



北浦右岸30. 5km

レベル: 3

悪臭: 無

平成26年 6月16 日



北浦右岸26. 5km

レベル: 3

悪臭: 無




北浦右岸26. 5km

レベル: 3

悪臭: 無

平成26年 6月16 日



北浦右岸14.25km

レベル: 3

悪臭: 無



北浦右岸14.25km

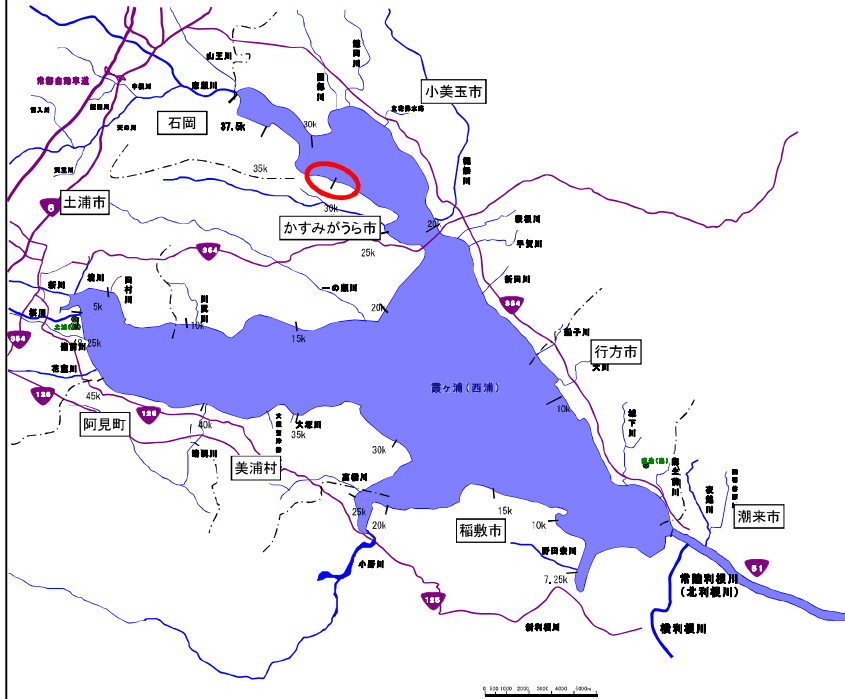
レベル: 3

悪臭: 無

西浦アオコ発生・対策状況日誌

平成 26 年 6 月 16 日 (月)

様式



【1 監視パトロール状況】

所属: 土浦出張所

河川名	岸	キロ程	確認時間	天候	風向	堆積幅	レベル	悪臭	水温	備考
西浦	中岸	28.75 k ~ 31.91 k	m	14:30	晴	東南東	沖 1 ~ 100 m	3~4	無×	29°C
		k ~ m	m				沖 ~ m			
		k ~ m	m				沖 ~ m			
		k ~ m	m				沖 ~ m			
		k ~ m	m				沖 ~ m			
		k ~ m	m				沖 ~ m			
		k ~ m	m				沖 ~ m			

【2 対策状況】

対策を	実施

【3 対策内容等】

対策内容	対策場所	対策前の状況	対策後の状況	備考(回収量等)

【4 特記事項】

--

※アオコのレベル

- レベル0: アオコの発生は確認されない。
- レベル1: アオコの発生が肉眼では確認できない。
(ネットで引いたり、白いバットに汲んでよく見ると確認できる。)
- レベル2: うすうすとすじ状にアオコの発生が認められる。
(アオコがわずかに水面に散らばり肉眼で確認できる。)
- レベル3: アオコが水の表面全体に広がり、所々パッチ状になっている。
- レベル4: 膜状にアオコが湖面を覆う。
- レベル5: 厚くマット状にアオコが湖面を覆う。
- レベル6: アオコがスカム状(厚く堆積し、表面が白っぽかったり、紫、



※悪臭の凡例は以下のとおり

- 有○ : 堆積したアオコが腐り、腐敗臭がする。
- 有△ : 腐敗臭はするが、その区域で悪臭は発生していない。



平成26年6月16日



西浦中岸29.50km上 レベル3~4 悪臭無し

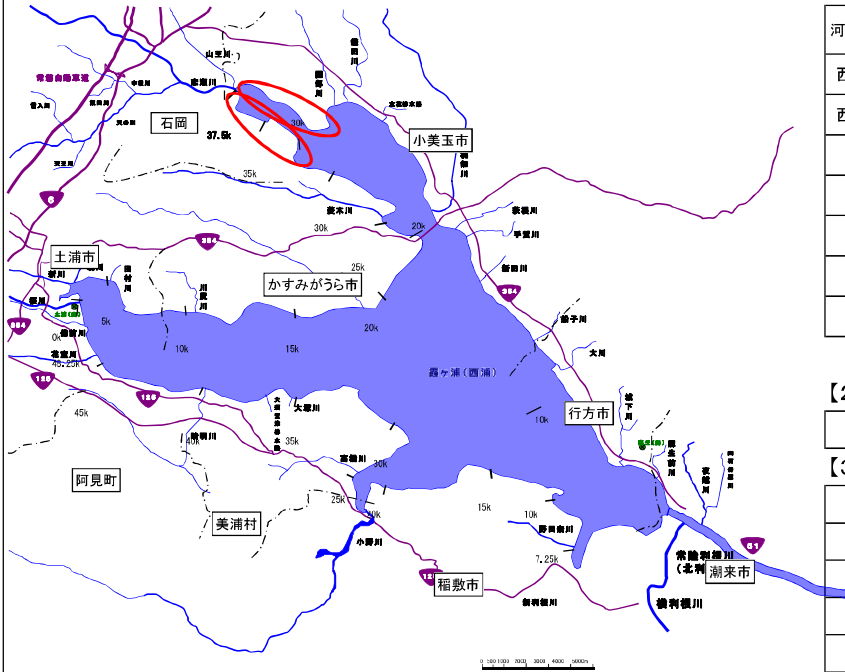


西浦中岸31.75km上 レベル3~4 悪臭無し

西浦アオコ発生・対策状況日誌

平成 年 6 月 16 日 (月)

様式



【1 監視パトロール状況】

河川名	岸	キロ程	確認時間	天候	風向	堆積幅	レベル	悪臭	水温	備考
西浦	右岸	27.00 k m ~ 34.25 k 100 m	9:35	晴れ	南南西	沖 0 ~ 30 m	4	無×	27° c	
西浦	中岸	37.50 k m ~ 31.75 k 150 m	10:12	晴れ	南南西	沖 0 ~ 30 m	4	無×	27° c	
		k m ~ k m				沖 ~ m				
		k m ~ k m				沖 ~ m				
		k m ~ k m				沖 ~ m				
		k m ~ k m				沖 ~ m				

【2 対策状況】

対策を	
-----	--

【3 対策内容等】

対策内容	対策場所	対策前の状況	対策後の状況	備考(回収量等)

【4 特記事項】

--

※アオコのレベル

- レベル0:**アオコの発生は確かめられない。
- レベル1:**アオコの発生が肉眼では確認できない。
(ネットで引いたり、白いバットに汲んでよく見ると確認できる。)
- レベル2:**うすらすじ状にアオコの発生が認められる。
(アオコがわずかに水面に散らばり肉眼で確認できる。)
- レベル3:**アオコが水の表面全体に広がり、所々ハッチ状になっている。
- レベル4:**膜状にアオコが湖面を覆う。
- レベル5:**厚くマット状にアオコが湖面を覆う。
- レベル6:**アオコがスカム状(厚く堆積し、表面が白っぽかったり、紫、青の縞模様になることもある)に湖面を覆い、腐敗臭がする。



※悪臭の凡例は以下のとおり

- : 堆積したアオコが腐り、腐敗臭がする。
- △ : 腐敗臭はするが、その区域で悪臭は発生していない。

アオコ日誌写真帳

平成26年6月16日

西浦左岸27.50km+100m付近 レベル4 悪臭無し



西浦左岸28.00km付近 レベル4 悪臭無し



西浦中岸37.00km-100m付近 レベル4 悪臭無し

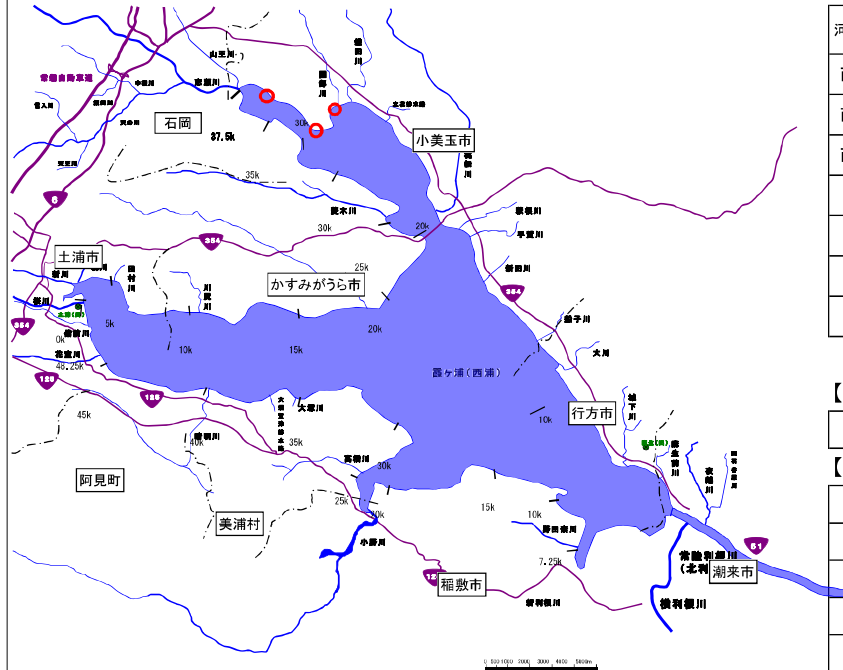


西浦中岸37.00km-100m付近 レベル4 悪臭無し



西浦アオコ発生・対策状況日誌 平成 年 6 月 13 日 (金)

様式



【1 監視パトロール状況】

河川名	岸	キロ程	確認時間	天候	風向	堆積幅	レベル	悪臭	水温	備考
西浦	右岸	27.25 k m ~ k m	13:40	晴れ	南南西	沖 4 ~ 5 m	3	無×	26.0° c	小川舟溜まり内
西浦	左岸	29.75 k m ~ k m	13:50	晴れ	南南西	沖 3 ~ 4 m	4	無×	26.5° c	御蔵舟溜まり内
西浦	左岸	32.50 k m ~ k m	14:05	晴れ	南南西	沖 3 ~ 4 m	5	無×	26.5° c	下高崎舟溜まり内
		k m ~ k m				沖 ~ m				
		k m ~ k m				沖 ~ m				
		k m ~ k m				沖 ~ m				
		k m ~ k m				沖 ~ m				

【2 対策状況】

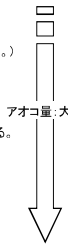
対策を	
-----	--

【3 対策内容等】

対策内容	対策場所	対策前の状況	対策後の状況	備考(回収量等)

※アオコのレベル

- レベル0:アオコの発生は確かめられない。
- レベル1:アオコの発生が肉眼では確認できない。
(ネットで引いたり、白いバットに汲んでよく見ると確認できる。)
- レベル2:うっすらとすじ状にアオコの発生が認められる。
(アオコがわずかに水面に散らばり肉眼で確認できる。)
- レベル3:アオコが水の表面全体に広がり、所々ハッチ状になっている。
- レベル4:膜状にアオコが湖面を覆う。
- レベル5:厚くマット状にアオコが湖面を覆う。
- レベル6:アオコがスカム状(厚く堆積し、表面が白っぽかったり、紫、青の縞模様になることもある)に湖面を覆い、腐敗臭がする。



※悪臭の凡例は以下のとおり

- 有○ : 堆積したアオコが腐り、腐敗臭がする。
- 有△ : 腐敗臭はするが、その区域で悪臭は発生していない。

【4 特記事項】

--

アオコ日誌写真帳

平成26年6月13日


西浦左岸27.25km小川舟溜り内 レベル3 悪臭無し



西浦左岸29.75km御蔵舟溜り内 レベル4 悪臭無し



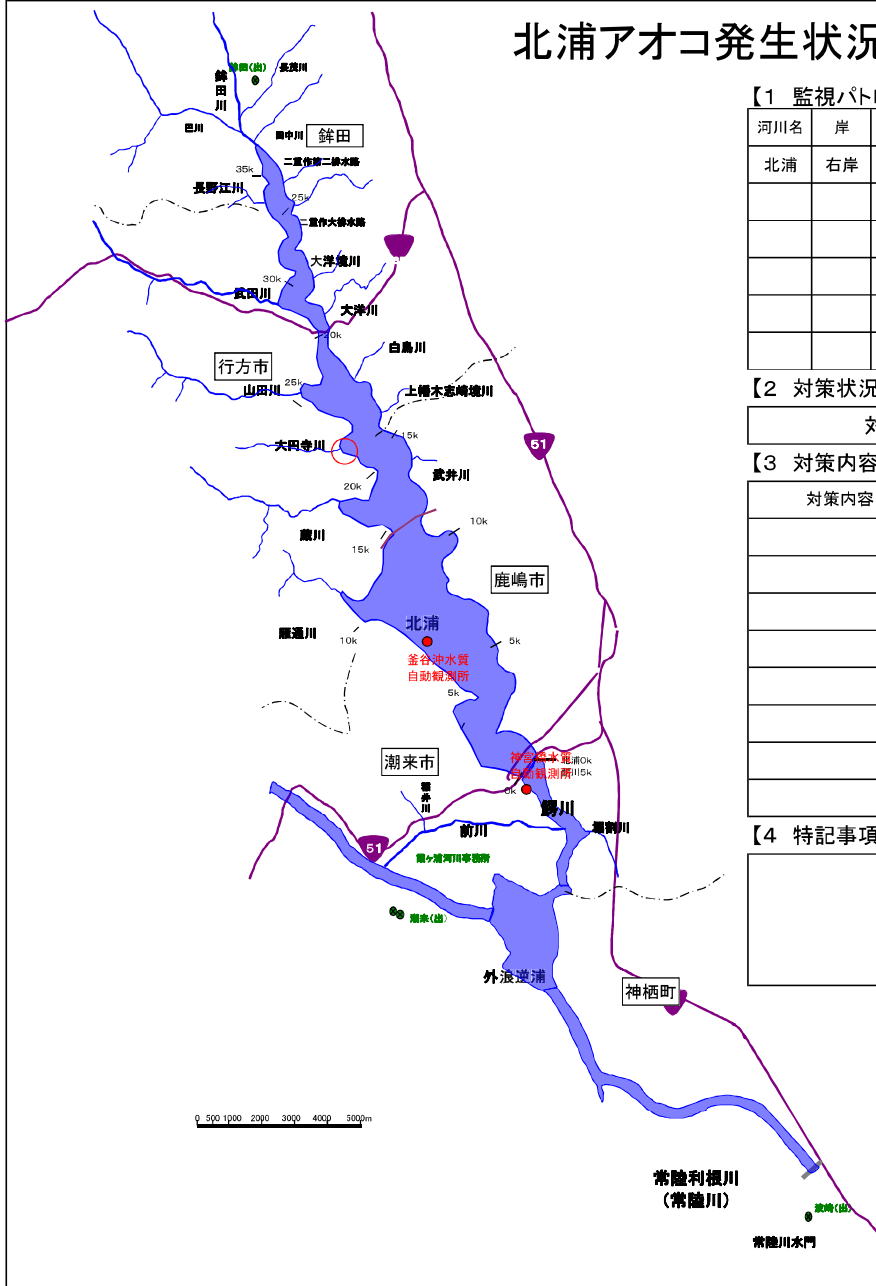
西浦左岸32.50km 下高崎舟溜り内 レベル5 悪臭無し



北浦アオコ発生状況日誌

平成 26 年 6 月 13 日(金)

様式



【1 監視パトロール状況】

河川名	岸	キロ程		確認時間	天候	風向	堆積幅	レベル	悪臭	水温	備考
北浦	右岸	21.50 k	90 m ~	k m	10:41	晴れ	西	沖 7 ~ 12 m	4	無×	26
		k	m ~	k m				沖 ~ m			
		k	m ~	k m				沖 ~ m			
		k	m ~	k m				沖 ~ m			
		k	m ~	k m				沖 ~ m			

【2 対策状況】

対策を	実施なし
-----	------

【3 対策内容等】

対策内容	対策場所	対策前の状況	対策後の状況	備考(回収量等)

【4 特記事項】

※アオコのレベル

レベル0:アオコの発生は確かめられない。
レベル1:アオコの発生が肉眼では確認できない。
(ネットで引いたり、白いバットに汲んでよく見ると確認できる。)

レベル2:うすらとすじ状にアオコの発生が認められる。
(アオコがわずかに水面に散らばり肉眼で確認できる。)

レベル3:アオコが水の表面全体に広がり、所々パッチ状になっている。

レベル4:膜状にアオコが湖面を覆う。

レベル5:厚くマット状にアオコが湖面を覆う。

アオコ量: 大

※悪臭の凡例は以下のとおり

有 : 堆積したアオコが腐り、腐敗臭がする。

平成26年 6月13 日



北浦右岸21.5km+90

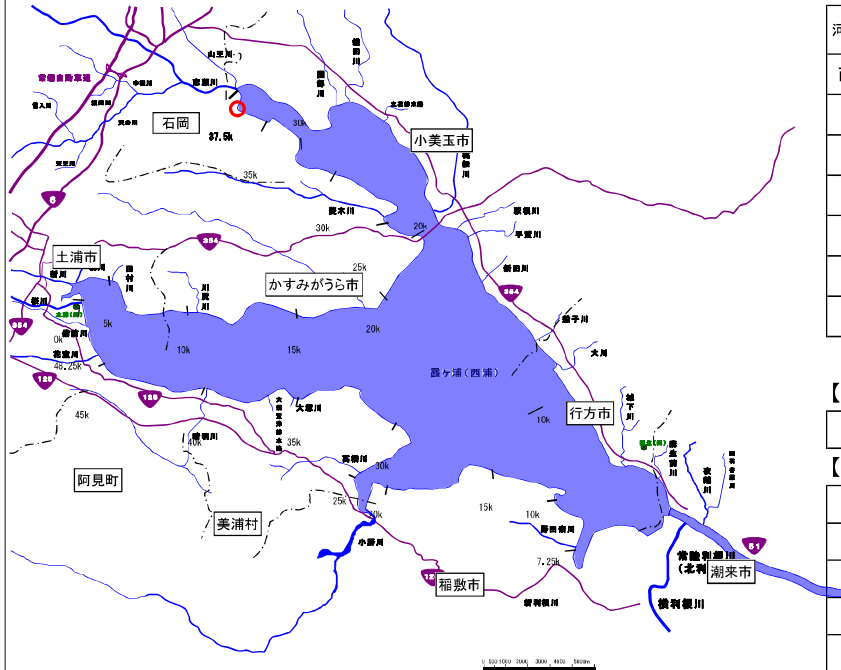
レベル:4

悪臭:無

常陸利根川〇岸〇〇〇km	レベル:	悪臭:無
--------------	------	------

西浦アオコ発生・対策状況日誌 平成 年 6 月 12 日 (木)

様式



【1 監視パトロール状況】

河川名	岸	キロ程		確認時間	天候	風向	堆積幅	レベル	悪臭	水温	備考	
西浦	中岸	36,25 k	210 m ~	k m	14:16	雨	北北東	沖 4 ~ 5 m	4	無×	22° C	坂井戸船溜まり内
		k	m ~	k m			沖 ~ m					
		k	m ~	k m			沖 ~ m					
		k	m ~	k m			沖 ~ m					
		k	m ~	k m			沖 ~ m					
		k	m ~	k m			沖 ~ m					

【2 対策状況】

対策を	
-----	--

【3 対策内容等】

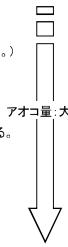
対策内容	対策場所	対策前の状況	対策後の状況	備考(回収量等)

【4 特記事項】

--

※アオコのレベル

- レベル0:アオコの発生は確かめられない。
- レベル1:アオコの発生が肉眼では確認できない。
(ネットで引いたり、白いバットに汲んでよく見ると確認できる。)
- レベル2:うすらすじ状にアオコの発生が認められる。
(アオコがわずかに水面に散らばり肉眼で確認できる。)
- レベル3:アオコが水の表面全体に広がり、所々ハッチ状になっている。
- レベル4:膜状にアオコが湖面を覆う。
- レベル5:厚くマット状にアオコが湖面を覆う。
- レベル6:アオコがスカム状(厚く堆積し、表面が白っぽかったり、紫、青の縞模様になることもある)に湖面を覆い、腐敗臭がする。



※悪臭の凡例は以下のとおり

- 有○ : 堆積したアオコが腐り、腐敗臭がする。
- 有△ : 腐敗臭はするが、その区域で悪臭は発生していない。


アオコ日誌写真帳

平成26年6月12日

西浦中岸36.25km+210m坂井戸船溜まり内 レベル4 悪臭無し



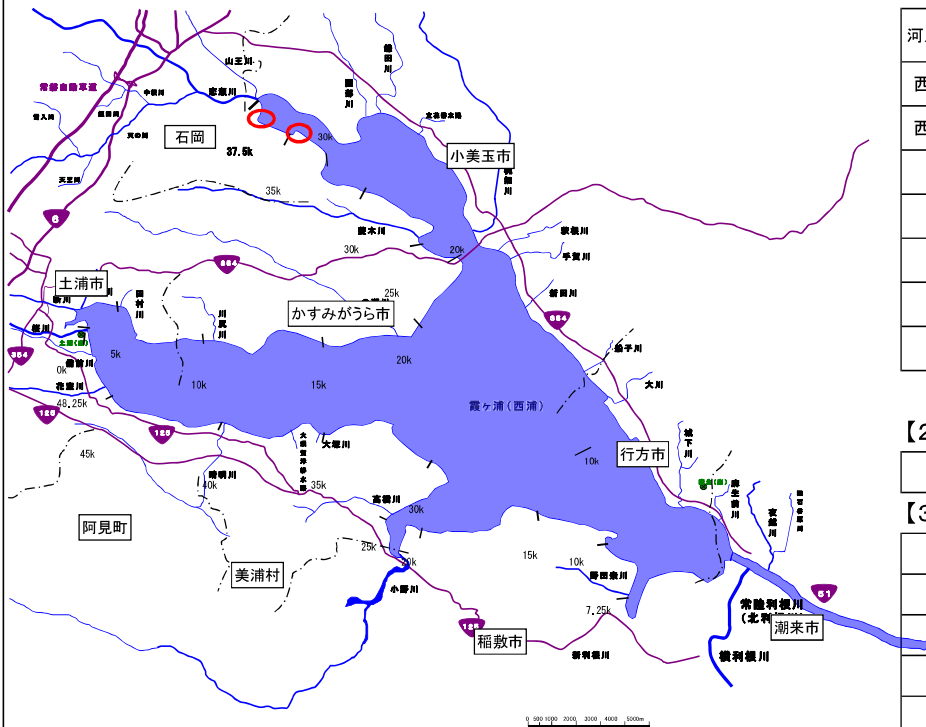
西浦中岸36.25km+210m坂井戸船溜まり内 レベル4 悪臭無し



西浦アオコ発生・対策状況日誌

平成 年 6 月 11 日 (水)

様式



【1 監視パトロール状況】

河川名	岸	キロ程		確認時間	天候	風向	堆積幅	レベル	悪臭	水温	備考
西浦	中岸	36.50 k	100 m ~ 36.00 k 100 m	10:12	曇り	北東	沖 ~ m	4	無×	24.0° C	坂井戸船溜まり 樋門付近
西浦	中岸	34.75 k	200 m ~ 33.00 k 50 m	10:22	曇り	北東	沖 ~ m	4	無×	23.5° C	関川機場付近
			k m ~ k m				沖 ~ m				
			k m ~ k m				沖 ~ m				
			k m ~ k m				沖 ~ m				
			k m ~ k m				沖 ~ m				
			k m ~ k m				沖 ~ m				

【2 対策状況】

対策を	
-----	--

【3 対策内容等】

対策内容	対策場所	対策前の状況	対策後の状況	備考(回収量等)

【4 特記事項】

--

※アオコのレベル

レベル0:アオコの発生は確かめられない。
 レベル1:アオコの発生が肉眼では確認できない。
 (ネットで引いたり、白いバットに汲んでよく見ると確認できる。)

レベル2:うすらとすじ状にアオコの発生が認められる。
 (アオコがわずかに水面に散らばり肉眼で確認できる。)

レベル3:アオコが水の表面全体に広がり、所々パッチ状になっている。
 レベル4:膜状にアオコが湖面を覆う。
 レベル5:厚くマット状にアオコが湖面を覆う。
 レベル6:アオコがスカム状(厚く堆積し、表面が白っぽかったり、紫、青の縞模様になることもある)に湖面を覆い、腐敗臭がする。

アオコ量:大

※悪臭の凡例は以下のとおり

有○: 堆積したアオコが腐り、腐敗臭がする。
 有△: 腐敗臭はするが、その区域で悪臭は発生していない。

アオコ日誌写真帳

平成26年6月 11日


西浦中岸36.25km+100m坂井戸船溜まり樋門付近 レベル4 悪臭無し



西浦左岸34.75km+200m関川機場付近 レベル4 悪臭無し

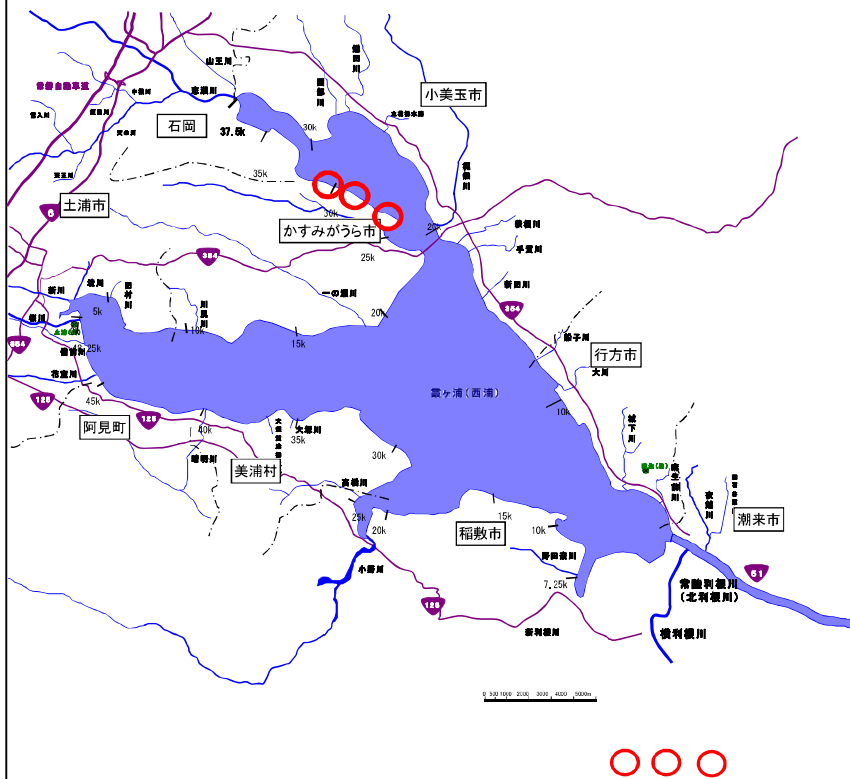


西浦左岸33.75km+40m付近 レベル4 悪臭無し



西浦アオコ発生・対策状況日誌 平成26年 6月10日 (火)

様式



【1 監視パトロール状況】

所属: 土浦出張所

河川名	岸	キロ程	確認時間	天候	風向	堆積幅	レベル	悪臭	水温	備考
西浦	中岸	26.75 k 80 m ~ k m	14:50	晴	東北東	沖 10 ~ m	3	無×	26℃	柏崎舟溜り
西浦	中岸	29.25 k 120 m ~ k m	14:40	晴	東北東	沖 10 ~ m	3	無×	26℃	小津舟溜り
西浦	中岸	30.75 k -80 m ~ k m	14:30	晴	東北東	沖 10 ~ m	4	無×	26℃	高賀津舟溜り
		k m ~ k m				沖 ~ m				
		k m ~ k m				沖 ~ m				
		k m ~ k m				沖 ~ m				
		k m ~ k m				沖 ~ m				

【2 対策状況】

対策を	実施

【3 対策内容等】

対策内容	対策場所	対策前の状況	対策後の状況	備考(回収量等)

【4 特記事項】

※アオコのレベル

- レベル0:**アオコの発生は確かめられない。
- レベル1:**アオコの発生が肉眼では確認できない。
(ネットで引いたり、白いバットに汲んでよく見ると確認できる。)
- レベル2:**うすうすとすじ状にアオコの発生が認められる。
(アオコがわずかに水面に散らばり肉眼で確認できる。)
- レベル3:**アオコが水の表面全体に広がり、所々パッチ状になっている。
- レベル4:**膜状にアオコが湖面を覆う。
- レベル5:**厚くマット状にアオコが湖面を覆う。
- レベル6:**アオコがスカム状(厚く堆積し、表面が白っぽかったり、紫、

※悪臭の凡例は以下のとおり

- 有○ : 堆積したアオコが腐り、腐敗臭がする。
- 有△ : 腐敗臭はするが、その区域で悪臭は発生していない。



平成26年6月10日



西浦中岸26.75km+80m 柏崎舟溜り レベル3 悪臭無し



西浦中岸29.25km+120m 小津舟溜り レベル3 悪臭無し

平成26年6月10日

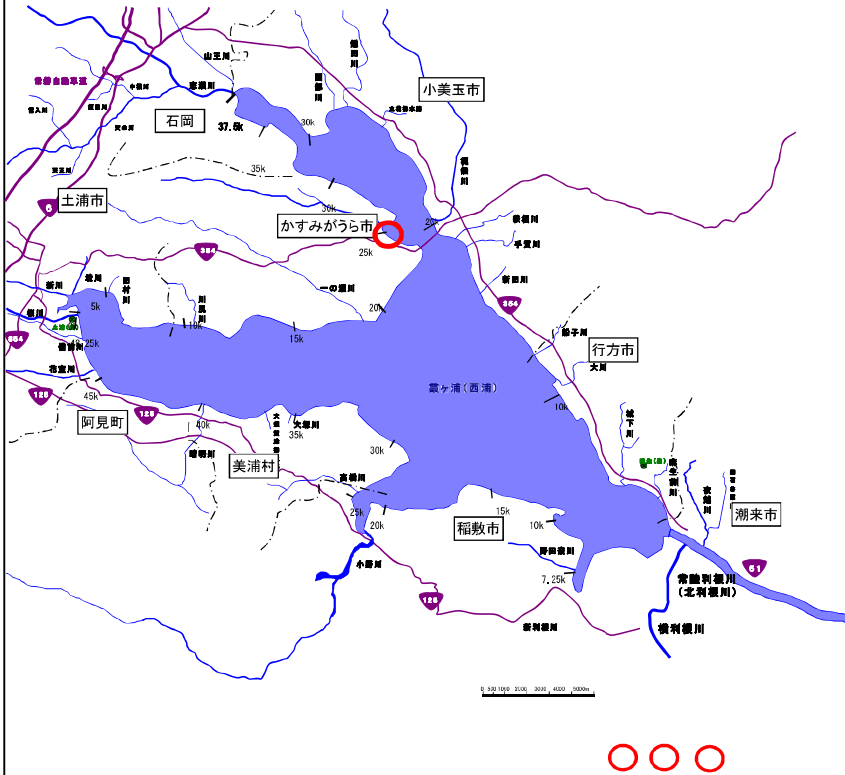


西浦中岸30.75km-80m、高賀津舟溜り舟溜り レベル4 悪臭無し

西浦アオコ発生・対策状況日誌

平成 26 年 6 月 9 日 (木)

様式



【1 監視パトロール状況】

所属: 土浦出張所

河川名	岸	キロ程	確認時間	天候	風向	堆積幅	レベル	悪臭	水温	備考
西浦	中岸	25.00 k 100 m ~ 25.25 k 100 m	10:20	曇	北	沖 1 ~ 5 m	2~3	無×	23°C	
		k m ~ k m				沖 ~ m				
		k m ~ k m				沖 ~ m				
		k m ~ k m				沖 ~ m				
		k m ~ k m				沖 ~ m				
		k m ~ k m				沖 ~ m				
		k m ~ k m				沖 ~ m				

【2 対策状況】

対策を	実施

【3 対策内容等】

対策内容	対策場所	対策前の状況	対策後の状況	備考(回収量等)

【4 特記事項】

※アオコのレベル

- レベル0:アオコの発生は確かめられない。
- レベル1:アオコの発生が肉眼では確認できない。
(ネットで引いたり、白いバットに汲んでよく見ると確認できる。)
- レベル2:うすうすとすじ状にアオコの発生が認められる。
(アオコがわずかに水面に散らばり肉眼で確認できる。)
- レベル3:アオコが水の表面全体に広がり、所々パッチ状になっている。
- レベル4:膜状にアオコが湖面を覆う。
- レベル5:厚くマット状にアオコが湖面を覆う。
- レベル6:アオコがスカム状(厚く堆積し、表面が白っぽかったり、紫、



※悪臭の凡例は以下のとおり

- 有○ : 堆積したアオコが腐り、腐敗臭がする。
- 有△ : 腐敗臭はするが、その区域で悪臭は発生していない。



平成26年6月9日



西浦中岸25.00km+100m レベル3 悪臭無し

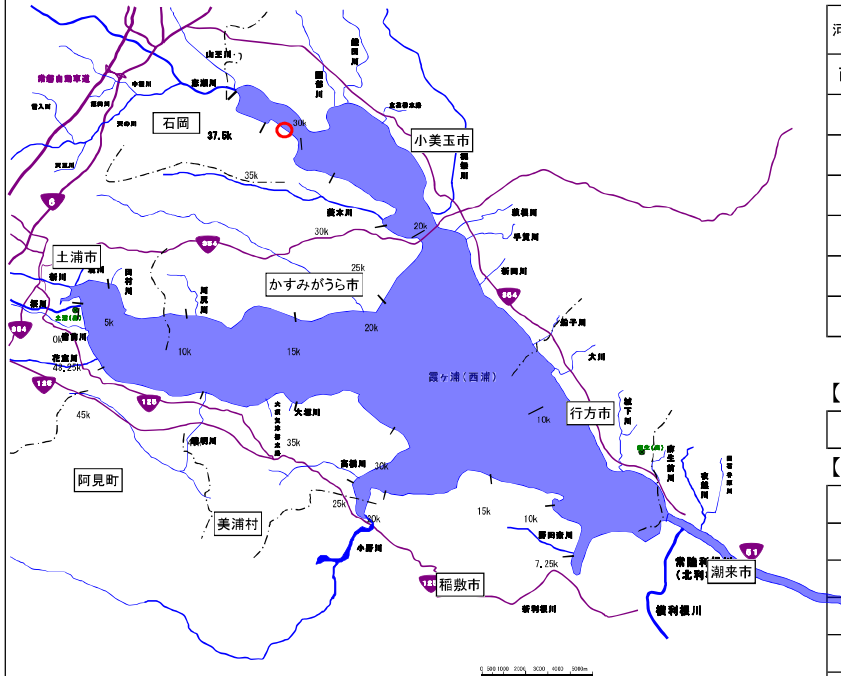


西浦中岸25.25km レベル3 悪臭無し

西浦アオコ発生・対策状況日誌

平成 年 6 月 9 日 (月)

様式



【1 監視パトロール状況】

河川名	岸	キロ程	確認時間	天候	風向	堆積幅	レベル	悪臭	水温	備考
西浦	中岸	34,50 k 30 m ~ 33,50 k 50 m	3:00	雨	東北東	沖 ~	m 3	無×	22° C	
		k m ~ k m				沖 ~	m			
		k m ~ k m				沖 ~	m			
		k m ~ k m				沖 ~	m			
		k m ~ k m				沖 ~	m			
		k m ~ k m				沖 ~	m			

【2 対策状況】

対策を	
-----	--

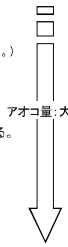
【3 対策内容等】

対策内容	対策場所	対策前の状況	対策後の状況	備考(回収量等)

【4 特記事項】

※アオコのレベル

- レベル0:アオコの発生は確かめられない。
- レベル1:アオコの発生が肉眼では確認できない。
(ネットで引いたり、白いバットに汲んでよく見ると確認できる。)
- レベル2:うすらすじ状にアオコの発生が認められる。
(アオコがわずかに水面に散らばり肉眼で確認できる。)
- レベル3:アオコが水の表面全体に広がり、所々ハッチ状になっている。
- レベル4:膜状にアオコが湖面を覆う。
- レベル5:厚くマット状にアオコが湖面を覆う。
- レベル6:アオコがスカム状(厚く堆積し、表面が白っぽかったり、紫、青の縞模様になることもある)に湖面を覆い、腐敗臭がする。



※悪臭の凡例は以下のとおり

- : 堆積したアオコが腐り、腐敗臭がする。
- △ : 腐敗臭はするが、その区域で悪臭は発生していない。

アオコ日誌写真帳

平成26年6月 9日

西浦中岸34.50km+30m付近レベル3 悪臭無し



西浦左岸34.25km付近 レベル3 悪臭無し



西浦中岸34.50km+30m付近レベル3 悪臭無し



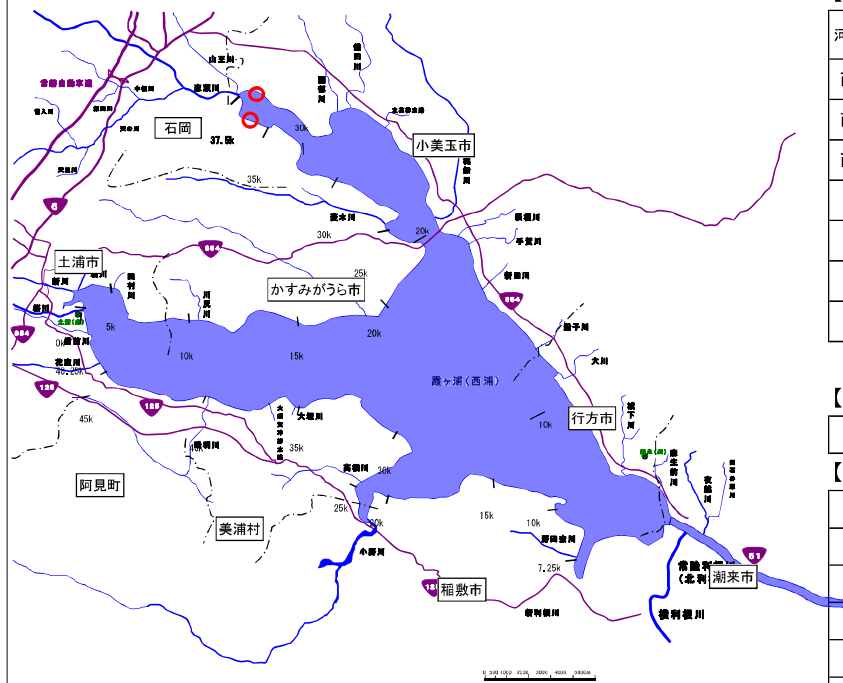
西浦左岸34.25km付近 レベル3 悪臭無し



西浦アオコ発生・対策状況日誌

平成 年 6 月 3 日 (火)

様式



【1 監視パトロール状況】

河川名	岸	キロ程	確認時間	天候	風向	堆積幅	レベル	悪臭	水温	備考
西浦	中岸	36,25 k 206	10:42	曇り		沖 1 ~ 3 m	2	無×		坂井戸船溜まり
西浦	中岸	34,75 k 200 m ~ k m	10:30	曇り	南東	沖 1 ~ 3 m	3	無×	26° C	関川機場付近
西浦	左岸	33,75 k 120 m ~ k m	10:55	曇り	南東	沖 1 ~ 2 m	3	無×	27° C	上高崎揚排水樋門付近
		k m ~ k m								
		k m ~ k m				沖 ~ m				
		k m ~ k m				沖 ~ m				

【2 対策状況】

対策を


【3 対策内容等】

対策内容	対策場所	対策前の状況	対策後の状況	備考(回収量等)

【4 特記事項】

※アオコのレベル

- レベル0:**アオコの発生は確かめられない。
- レベル1:**アオコの発生が肉眼では確認できない。
(ネットで引いたり、白いバットに汲んでよく見ると確認できる。)
- レベル2:**うっすらとすじ状にアオコの発生が認められる。
(アオコがわずかに水面に散らばり肉眼で確認できる。)
- レベル3:**アオコが水の表面全体に広がり、所々ハッチ状になっている。
- レベル4:**膜状にアオコが湖面を覆う。
- レベル5:**厚くマット状にアオコが湖面を覆う。
- レベル6:**アオコがスカム状(厚く堆積し、表面が白っぽいまたは、紫、青の縞模様になることもある)に湖面を覆い、腐敗臭がする。



※悪臭の凡例は以下のとおり

○: 堆積したアオコが腐り、腐敗臭がする。

△: 腐敗臭はするが、その区域で悪臭は発生していない。



アオコ日誌写真帳

平成26年6月 3日

西浦中岸34.75km関川機場付近 レベル3 悪臭無し



西浦左岸33.75km+120m上高崎用排水樋門付近 レベル3 悪臭無し



アオコ日誌写真帳

平成26年6月 3日

西浦左岸33k+100m 上高崎舟溜まり内 レベル3 悪臭無し



西浦左岸33k+100m 上高崎舟溜まり内 レベル3 悪臭無し



西浦左岸33.75k+100m 上高崎排水樋門付近 レベル3 悪臭無し



西浦左岸33.75k+100m 上高崎排水樋門付近 レベル3 悪臭無し



アオコ日誌写真帳

平成26年6月 3日

西浦中岸36.5k 坂井戸舟溜まり内 レベル2 悪臭無し



西浦中岸36.5k 坂井戸舟溜まり内 レベル2 悪臭無し

