

江戸川(旧江戸川)

利根運河

坂川(北千葉導水路)

中川(新中川)

綾瀬川

三郷放水路

綾瀬川放水路

首都圏外郭放水路

# 綾瀬川放水路



航空写真撮影日：平成 24 年 12 月

江戸川(旧江戸川)

利根運河

坂川(北千葉導水路)

中川(新中川)

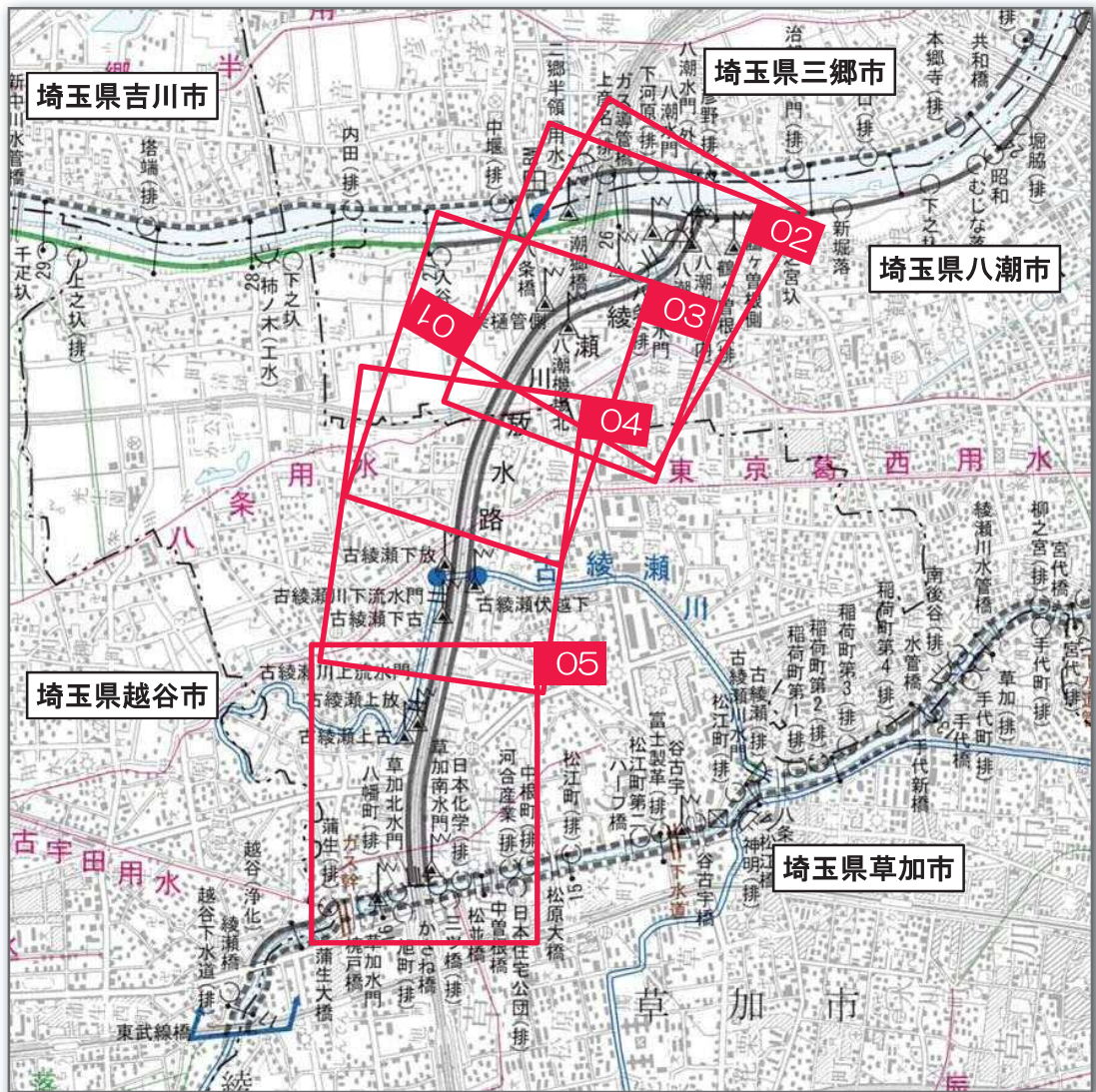
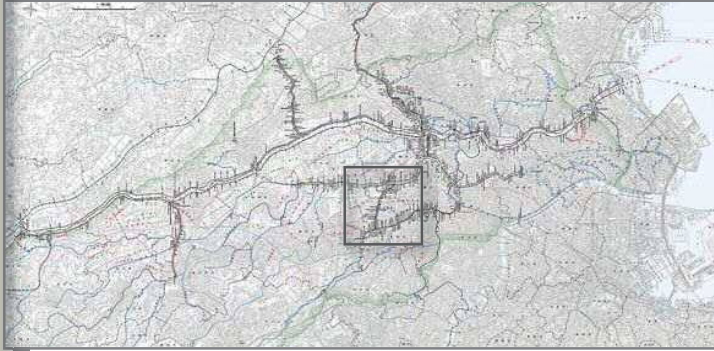
綾瀬川

三郷放水路

綾瀬川放水路

首都圏外郭放水路

# 綾瀬川放水路標定図





▲八潮排水機場・・・排水量 100m<sup>3</sup>/s (25m<sup>3</sup>/s × 2台 + 50m<sup>3</sup>/s)

八潮水門・・・鋼製ローラーゲート 純径間 22.1m × 扉体高 9.252m × 2門 昭和49年完成

## 八潮排水機場及び吐出樋管八潮水門

## Another View




綾瀬川放水路




綾瀬川放水路






▼草加北水門・・・鋼製ローラーゲート 純径間 11.0m × 扉体高 6.87m × 1 門 昭和 63 年完成  
 草加南水門・・・鋼製ローラーゲート 純径間 11.0m × 扉体高 6.87m × 1 門 平成 3 年完成



綾瀬川放水路



草加北水門(左)と草加南水門(右)

Another View

Another View

草加南水門側からの風景



綾瀬川放水路