

江戸川(旧江戸川)

利根運河

坂川(北千葉導水路)

中川(新中川)

綾瀬川


三郷放水路

綾瀬川放水路

首都圏外郭放水路

利根運河

■流路延長：約 6.8km ■河巾：約 90km



航空写真撮影日：平成 24 年 12 月

江戸川(旧江戸川)

利根運河

坂川(北千葉導水路)

中川(新中川)

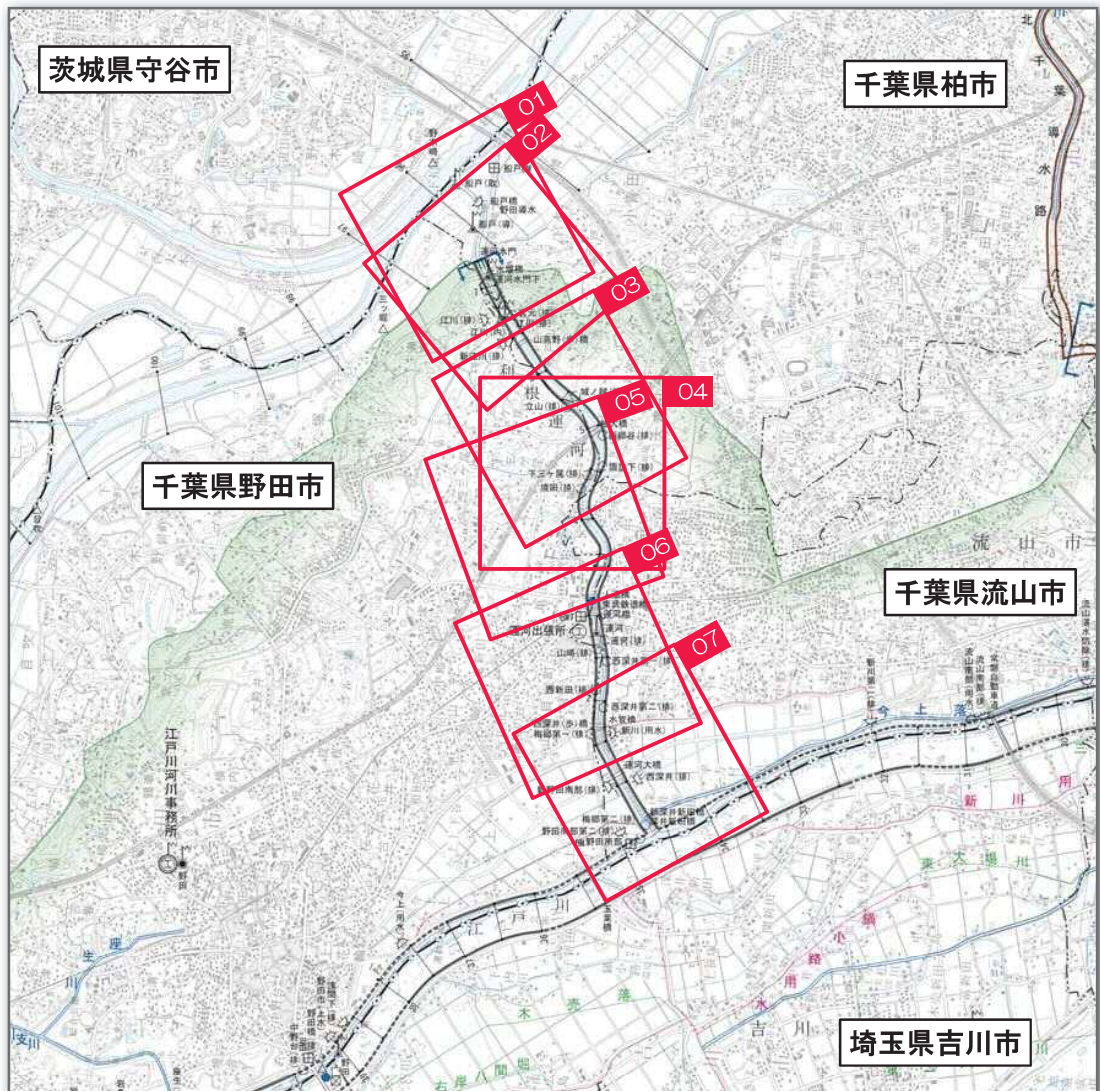
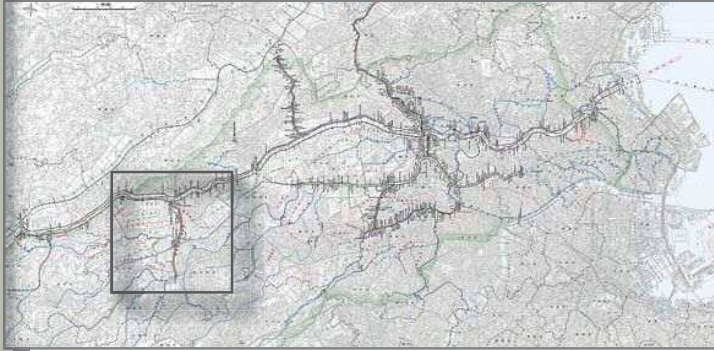
綾瀬川

三郷放水路

綾瀬川放水路

首都圏外郭放水路

利根運河標定図



茨城県守谷市

千葉県柏市

千葉県野田市

千葉県流山市

埼玉県吉川市



▲運河水門・・・ローラーゲート 純径間 26.0m × 扉高 10.8m 昭和 51 年完成
野田導水機場・・・ポンプ：2m³/s × 2 台 昭和 51 年完成

利根川・利根運河分派点

Another View





▲中川上流排水機場・・・排水量 50m³/s





利根運河



