

# 水源郷 わくわく通信

第2号

こんな  
取り組みが  
始まっています


この水源郷わくわく通信は、  
水源地域ビジョンの取り組みの  
様子を、皆さまにお知らせする  
ために発行するものです。

発行：平成26年4月1日

お問い合わせ先：国土交通省 関東地方整備局 鬼怒川ダム統管理事務所 調査課  
宇都宮市平出工業団地==14-3 電話：028-661-7764

## 川俣湖畔の魅力を伝えるハイキングマップが完成！

わくわくハイキングマップのいいところ！



### 充実の情報

- 川俣の魅力をめぐり歩く5つのコースを紹介。
- 地元だからこそ知っている、隠れた見どころや季節のおすすめ情報が満載です。

### 写真の美しさ

- 四季の美しさや、夕暮れなどその時にしか見られない風景を集めました。

### シリーズ化

- 今後、川俣温泉やもっと上流の地域また、ダムから下流の地域などのシリーズ展開も期待されます。

こんな楽しい情報が  
たくさん集まりました！

- ★サクラマスが釣れる耳よりの釣り場情報！
- ★眺望が最高なビューポイント！
- ★つかればみんな美人になる！？  
霊泉の言い伝え！
- ★歴史的価値の高い美しい石仏！
- ★カメラマンも撮影にやって来る  
自慢の見事な1本モミジ！
- ★見ることができたら感動！  
シーズン限定の幻の滝！



## 川俣地区「川俣湖畔ハイキングマップ」完成までのあゆみ

昨年12月19日（木）に懇談会を開催し、23年度に地域で決めた取り組みアイデアや、地域の現状について話し合いました。

川俣ダムの資料室と、渡らっしゃい吊橋に訪れる年間1万人以上の観光客にもっと川俣ファンになってもらいたい。そのような考えから、川俣の良いところを伝えるために、以前ダム統管理事務所が作成したハイキングマップをリニューアルすることとしました。

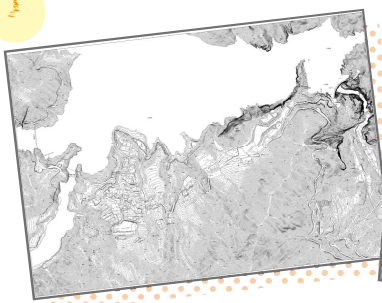
「ハイキングマップをつくる会」を開催し、地元自治会の方々のほか、日光市、ダム統管事務所などから、毎回10名以上が参加。

むか～しの記憶から、地元ならではの情報、写真や地図を持ち寄り、みんなでアイデアを出し合いました。

話し合いを行いながら、これまでほとんど知られていなかった絶景ポイントや、釣りの絶好スポットなども披露され、マップづくりは、地域の魅力を再発見・再確認する良い機会になりました。

完成したマップは、川俣ダム資料室、市役所、観光協会、川俣地区の旅館やホテルなどに配置することにしました。

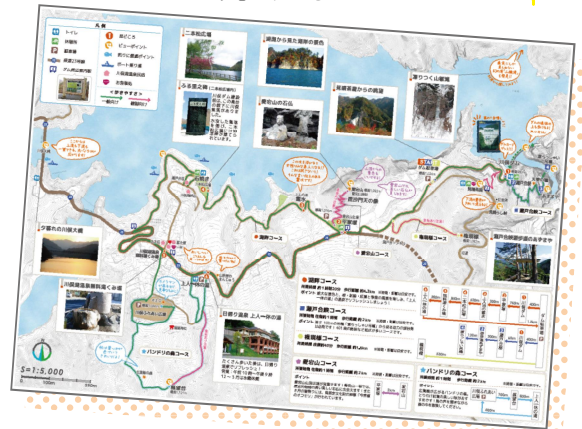
ダム管理用の白地図に、



地元の皆さんで話し合い、アイデアを書き込み、持ち寄った資料を使って…



“ハイキングマップ”が完成しました！



完成前にマップを手にコースを歩いてみました。

ハイキングコースの入口が分かるかな？



迷わずに歩けるかな・・・



案内標識や説明板も確認！



※鬼怒川上流ダム群水源地域ビジョンについては、鬼怒川ダム統管管理事務所ホームページをご覧ください。

鬼怒川ダム

検索

水源地域ビジョンでは、地域の特性を活かしながら多くの皆さまの参加の下、様々な取り組みに着手していく予定です。