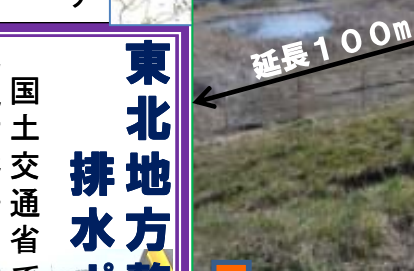



がんばろう日本！
 =被災者支援、災害復旧・復興に全力=
 国民の命と暮らしを守る国交省



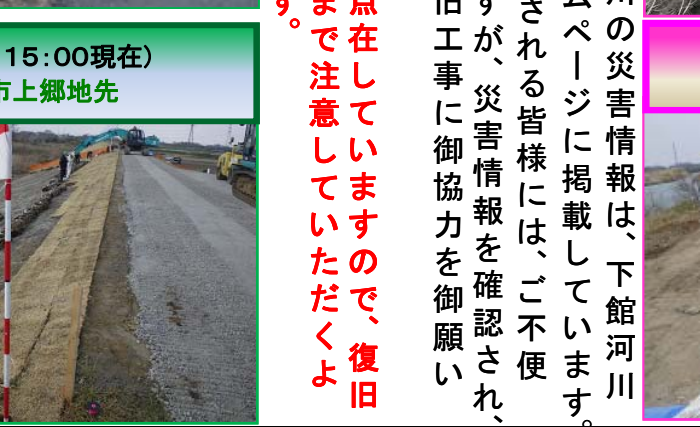
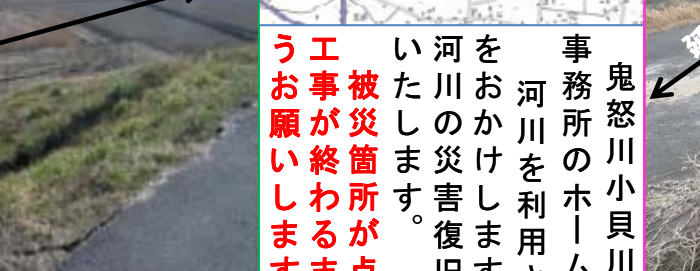
東北地方太平洋沖地震 鬼怒川・小貝川関係 被災状況 3月12日09:00現在

	被災箇所数	堤防流出・決壊	堤防沈下	堤防法崩れ(すべり、はらみだし)	堤防クラック	護岸被災(クラック等)	液状化	橋門・橋脚・橋脚・橋脚等の被災	その他
鬼怒川	32	0	0	0	26	2	0	3	1
小貝川	106	0	4	6	69	12	3	7	5
合計	138	0	4	6	95	14	3	10	6

※それぞれの被災箇所数については、主要被災事象で計上しています。そのため、被災事象の全ての数を計上しているものではありません。

緊急的な復旧箇所と復旧状況
 ◆現在、下館河川事務所では、被災箇所のうち、特に治水上緊急的に復旧が必要とされる小貝川の5箇所において、昼夜をとおし緊急的な復旧工事を実施しています。

緊急復旧工事車両移動
 夜間工事立会状況



三月三十一日
 時点で鬼怒川・小貝川において堤防クラック、法崩れ、低水護岸沈下、堤防沈下、隆起などが百三十八箇所確認され、現在、安全な治水のため被災箇所の復旧に努めています。



「東北地方太平洋沖地震」発生で！
鬼怒川・小貝川でも多数の箇所では緊急的な復旧工事を実施中です！

平成二十三年三月十一日午後二時四十六分ごろ、マグニチュード9.0を記録する地震が東北地方太平洋沖で発生し、下館河川事務所管内において震度六強を観測したため、三月十一日午後二時四十七分下館河川災害対策支部は、非常体制に入るとともに、ただちに管内の鬼怒川、小貝川河川管理施設の点検を実施しました。

被災箇所のうち、特に治水上緊急的に復旧が必要とされる小貝川右岸一・八k付近(茨城県取手市宮和田地先)、右岸三十一・八k付近(茨城県常総市上蛇地先)、右岸三十九・0k付近(茨城県下妻市鯨地先)、左岸三十五・0k付近(茨城県つくば市上郷地先)及び左岸四十二・0k付近(茨城県つくば市安食地先)の五箇所における堤防法崩れ、沈下等については三月十三日から緊急的な復旧工事を実施しています。

東北地方整備局へ排水ポンプ車派遣中

国土交通省では、今回の震災により東北地方整備局管内へ全国から応援にはいり災害対応作業を行っています。下館河川支部は地震で発生した津波による浸水地からの排水作業を行うため、三月十一日から三月十五日まで東北地方整備局福島河川国道事務所郡山出張所へ、その後、三月二十二日から仙台河川国道事務所仙台西国道維持出張所へ排水ポンプ車二台と作業員6名を派遣し、東北地方の被災地の災害復旧作業にあたっています。

鬼怒川小貝川の災害情報は、下館河川事務所ホームページに掲載しています。河川を利用される皆様には、ご不便をおかけしますが、災害情報を確認され、河川の災害復旧工事に御協力を御願いたします。

被災箇所が点在していますので、復旧工事が終わるまで注意していただくようお願いいたします。



きぬこかい新聞

発行
 国土交通省
 下館河川事務所
 きぬこかい情報発信局

〒308-0841
 茨城県筑西市二木成1753
 TEL 0296-25-2161
 HPアドレス
<http://www.ktr.mlit.go.jp/shimodate/>

