

洪水関係の用語を分かりやすい言葉に改めました

国土交通省では、これまで発信者側の用語・表現であった洪水関係の用語を、住民、地方公共団体等の防災担当者や報道機関等の方々が水位の危険度を理解し、的確な判断や行動ができるように、水位の危険度をレベルで表すとともに、水位の表現もそれに合わせて改めました。

指定水位→水防団待機水位【危険度レベル1】

：関係水防団が待機します。

警戒水位→はん濫注意水位【危険度レベル2】

：はん濫注意情報を提供します。

：関係水防団が出動します。

：市町村は避難準備情報の発令を判断します。

特別警戒水位→避難判断水位【危険度レベル3】

：はん濫警戒情報を提供します。

：市町村は避難勧告等の発令を判断します。

危険水位・計画高水位

→はん濫危険水位【危険度レベル4】

：はん濫危険情報を提供します。

：住民の避難完了

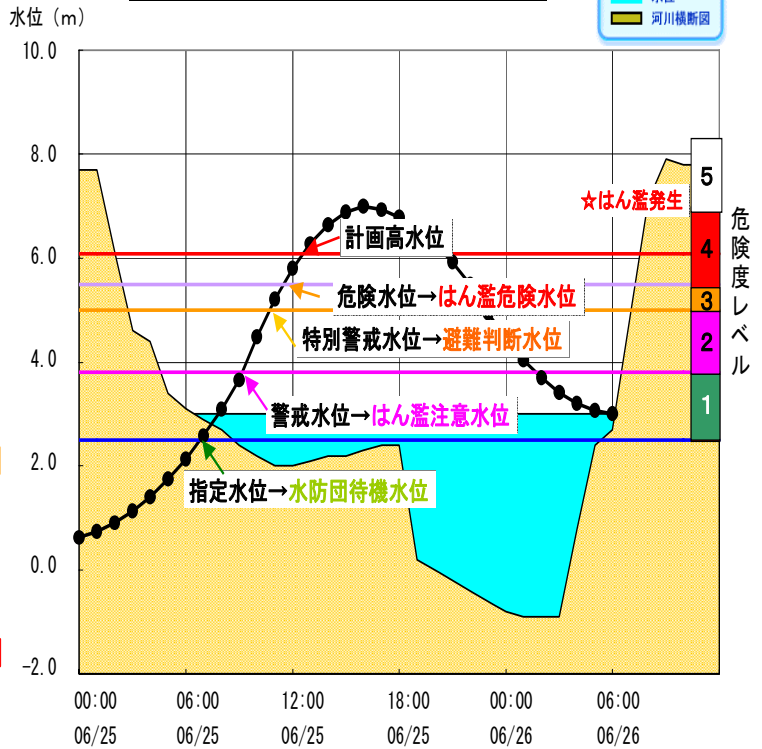
はん濫発生【危険度レベル5】

観測所別水位グラフ

水系名	利根川
河川名	小貝川
観測所名	黒子
所在地	茨城県筑西市西保末

グラフ凡例

- 計画高水位
- 危険水位
- 特別警戒水位
- 警戒水位
- 指定水位
- 水位グラフ
- 水位
- 河川横断面



※横断面は河川上流から見た形状です。

地域住民の方々は、ラジオ・テレビ、下館河川事務所のHPや携帯電話の「川の防災情報」などで提供されます河川情報に注意して下さい。

インターネットを活用してリアルタイムで情報提供をしています。



<http://www.river.go.jp>

<http://i.river.go.jp>



避難勧告が発令されたら!!

- 天気予報や気象状況に気をつけましょう。
- 非常食や持ち出す物などの準備をしておきましょう。
- 避難場所や避難経路を確認しておきましょう。
- 大雨や台風に合わせて家の周りを点検整備しておきましょう。

避難指示が発令されたら!!

- 市町村、消防署、水防団などからの避難指示には速やかに従いましょう。
- 避難する時は、みんな一緒に行動しましょう。
- 持ち出す荷物はなるべく少なく、身軽に動くことを優先しましょう。
- お年寄りや子どもを優先し、落ち着いて行動しましょう。

第17回鬼怒川・小貝川クリーン大作戦 平成19年7月14日(土)に実施します。

- ◆ 鬼怒川・小貝川を管理している下館河川事務所では、毎年、「河川愛護月間」の7月・第2土曜日に【鬼怒川・小貝川クリーン大作戦】を実施しています。
- ◆ クリーン大作戦は、沿江市町・栃木県・茨城県・下館河川事務所で構成する「鬼怒川・小貝川サミット会議」が主催するイベントの一つで、22市町、120箇所で300団体の参加を予定しています。
- ◆ 午前中の2時間程度。みんなでいい汗を流しませんか？

～未来へ・・・きれいな川を～

あなたの参加を待っています!!

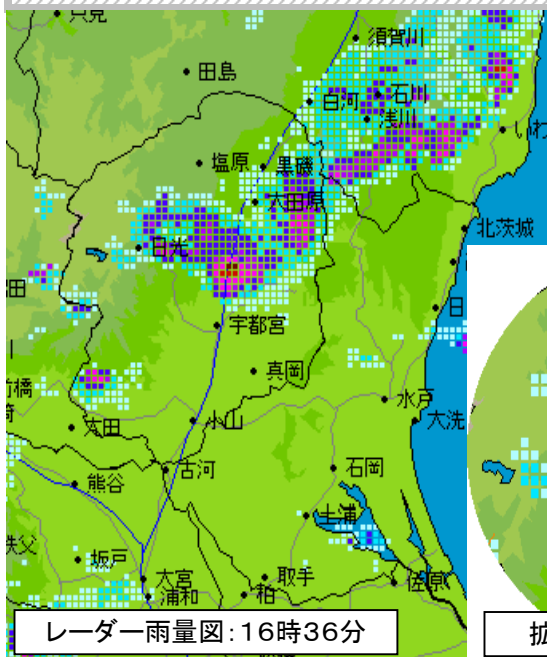


H18さくら市・クリーン作戦とあわせ
外来種の除去作業の様子



H18鬼怒川・中島橋周辺でのクリーン大作戦

【速報】6月7日夕方 大中で136mmの集中豪雨を記録



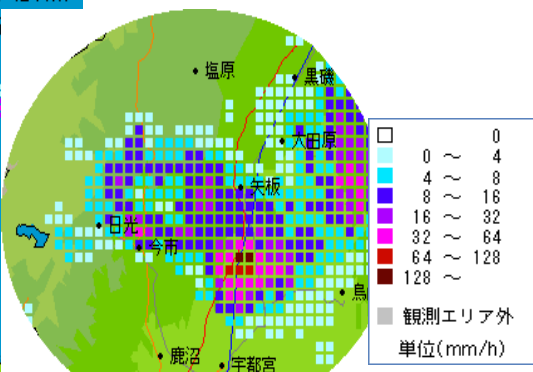
6月7日17時57分。

宇都宮気象台は、「宇都宮付近で時間約110mmの豪雨あり注意」と記録的短時間大雨情報を発表しました。

下館河川事務所氏家出張所内に設置されている大中雨量観測所においても、最大時間雨量76mm、16時から20時までの4時間で136mmの集中豪雨を記録しました。

近年このような集中豪雨が多発しており、今後も発生が懸念されます。

地域住民の方々は、気象庁の発表、河川情報に注意して下さい。



拡大 さくら市100ミリ以上表示

鬼怒川・小貝川電話サービス
TEL 0296-25-2182

川の防災情報
PC用 <http://www.river.go.jp/>
携帯用 <http://i.river.go.jp/>

国土交通省 下館河川事務所 ふるさと相談室 Tel (代) 0296-25-2161 Fax 0296-25-2264

ホームページ <http://www.ktr.mlit.go.jp/shimodate/> メール shimodate@ktr.mlit.go.jp

(出水時の情報) I-mode 等 <http://i.river.go.jp/> 鬼怒川 0296-25-2175 小貝川 0296-25-2152