



- 総力 イベントガイド
- We love river  
鬼怒川・小貝川大好き仲間たち
- 川のあるまちあるき  
木綿とSLの里「真岡」を歩く
- 知っ得!rio  
いざ、という時、まちを水害から守る頼もしい施設
- information
- フォトギャラリー
- リアクト

特集 鬼怒川・小貝川「橋」めぐり

vol.17

2006  
summer



# 鬼怒川・小貝川「橋」めぐり

鬼怒川そして小貝川にはさまざまな橋が架かり、人々の交流や鉄道、道路を渡す役割を果たしています。橋は、その構造や見る時間によって表情もいろいろ。夏休みの一日、「橋」をめぐる小さな旅に出かけてみませんか？



**JR東北線橋梁**  
83km  
岡本・宝積寺間にある  
10連のトラス橋

1



**旧鬼怒橋**  
75.4km  
15連のプラットラス橋  
1931年建造

2



**川島橋**  
45.9km  
国道50号に架かる  
3連トラス橋

3



**石下橋**  
23km  
昭和4年建造の  
コンクリート製ラーメン橋

4



**美妻橋**  
16.2km  
5連のアーチ橋

5



※距離は鬼怒川・小貝川それぞれの利根川との合流地点からの距離を表します。

# めぐり




**水和橋**  
22.5km  
時代劇のロケにも  
使われる木製の桁橋

6



**祝橋**  
45.8km  
2000年建造の国道125号に  
架かるアーチ橋

8

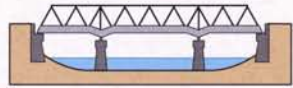


**福雷橋**  
33km  
金村別雷神社に渡る桁橋

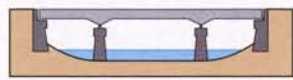
7

## 橋の構造ミニ知識

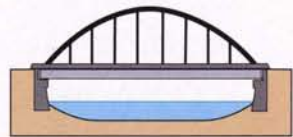
◎トラス橋 三角形に組んだ鉄骨(トラス)を利用した橋。曲がる力に強い



◎ラーメン橋 橋桁と橋脚が一体化した門のような骨組みを持つ橋



◎アーチ橋 アーチにかかる大きな圧縮力を利用した橋





# 総力 イベントガイド EVENT GUIDE 2006 summer

時…開催日 場…場所 問…問い合わせ先

## 8月 August

### 男体山登拝講社大祭

MAP 1

時 7/31(月)～8/7(日) 場 日光二荒山神社  
問 日光二荒山神社中宮祠 TEL.0288-55-0017

### 灯ろう流し

MAP 3

時 8/5(土) 場 築西市勸行川  
問 築西市観光協会 TEL.0296-20-1160

### 川島地区花火大会

MAP 4

時 8/6(日) 場 築西市鬼怒川河畔  
問 築西市観光協会 TEL.0296-20-1160

### 第11回鬼怒川流域交流Eポート大会

MAP 5

時 8/6(日) 場 下妻市鎌庭地先 鬼怒川左岸大形橋上流  
問 鬼怒川流域交流Eポート大会実行委員会事務局  
TEL.0296-43-2111

### 市民防災フェア2006

MAP 6

時 8/20(日) 場 龍ヶ崎市川原代町小貝川地先  
問 龍ヶ崎総務部交通防災課 TEL.0297-60-1514

### 小張松下流綱火

MAP 7

時 8/23(水)・24(木) 場 小張愛宕神社  
問 つくばみらい市伊奈商工会 TEL.0297-58-1700

### 高岡流綱火

MAP 8

時 8/23(水)・24(木) 場 高岡愛宕神社  
問 つくばみらい市伊奈商工会 TEL.0297-58-1700

### どすこいペア2006

MAP 2

時 8/26(土)・27(日) 場 築西市役所開城支所  
問 築西市役所開城支所経済課 TEL.0296-37-6111

### にのみやまつり

MAP 9

時 8/26(土) 場 鬼怒川河川敷緑地公園  
問 二宮公民館 TEL.0285-74-0107



川島地区花火大会(筑西市)



鬼怒川流域交流Eポート大会(下妻市)



高岡流綱火(つくばみらい市)



小貝川フラワーベルトコスモス祭り(真岡市)



## 9月 September

### 小貝川フラワーベルトコスモス祭り

MAP 10

時 9/10(木)～10/31(日)  
場 小貝川河川敷(真岡市君島、道祖土、須釜)  
問 真岡市建設部建設課維持係 TEL.0285-83-8148

## 10月 October

### 五行川鮭 母川回帰歓迎会

MAP 11

時 10/14(土) 場 大前神社南側五行川西岸河川敷広場  
問 NPO法人鮭守の会 TEL.0285-84-2200

### エコリースクール「ハーブフローのつどい」

MAP 12

時 10/29(日) 場 取手市藤代地先小貝川河川敷  
問 ハーブフローの会 TEL.0297-83-3862

### いちょうの会第17回樹香祭

MAP 13

時 10月中旬 場 取手市藤代スポーツセンター  
問 いちょうの会 TEL.0297-83-3862

### 十一面山クリーン作戦

MAP 14

時 10月中旬 場 常総市十一面山自然林  
問 常総市役所石下支所産業労働課 TEL.0297-42-3111



## 小貝川・花とふれあいの輪

牛久沼わきの「花と風の丘」から広がる活動の輪



常磐線の車窓からも眺められる花いっぱいの「花と風の丘」

「小貝川・花とふれあいの輪」の活動がスタートしたのは平成9年。今年でちょうど10周年という節目を迎えました。当初は4～5名ほどだったメンバーも、現在では30人に増え、地域に根ざしたさまざまな活動を繰り広げています。活動の拠点となっているのは龍ヶ崎市内にある「花と風の丘」と名付けられた、白鳥も優雅に泳ぐ牛久沼排水機場わきの花畑。四季折々の花がメンバーの皆さんや地域の方々の助力によって植えられ、近くを通る常磐線の車窓からも、その美しい花畑を眺めることができます。今年4月22日には「龍ヶ崎フラワーフェスティバル」に参加。ガーデニング講習会や寄せ植え実習、牛久沼排水機場見学会などを行いました。また龍ヶ崎市長、下館河川事務所龍ヶ崎出張所長も参加しての10周年記念植樹も行われ、今後の活動の発展に向けて新たな一歩を踏み出しました。



「龍ヶ崎フラワーフェスティバル」での10周年記念植樹



葉牡丹の苗植付け完了(体験学習講座にて)



↑花壇の手入れに参加した皆さん



↑葉牡丹の苗植付け



↑夏の「花と風の丘」にて

### 地域の方々とこれからも

小貝川・花とふれあいの輪

田中 澄さん  
松原利子さん  
隅谷圭三さん  
(左から)



私たち「小貝川・花とふれあいの輪」は、地域の方々の温かいお力添えにも支えられ10周年を迎えることができました。龍ヶ崎ききょうライオンズクラブからは、龍ヶ崎市の花でもあるききょうの苗をいただき、可憐な紫の花を咲かせています。また近所の方からも葉牡丹の苗をたくさんいただき、花畑の素晴らしいアクセントとすることができました。龍ヶ崎市民活動センター主催の市民活動入門講座のひとつとして体験学習講座が開催された折には、私たちの団体が実習団体に選ばれるなど、活動を続けてきた喜びも感じています。会のメンバーの3分の2はニュータウンの方々。新しい「ふるさと」の拠り所として、これからも花畑を中心とした活動を盛り上げていきたいですね。



# 木綿とSLの里「真岡」を歩く

かつて真岡を流れる小貝川、五行川などの川沿いの砂質の畑地では綿花が栽培され、それを原料とした真岡木綿は品質もよく、江戸時代中期には江戸の間屋が扱う木綿の約6割が真岡産だったと言われています。現在も往時の隆盛を伝える建物が残る市内には、復活したSLとそのシンボル真岡駅や由緒ある社などもあり、ほっとする時間と空間を私たちに与えてくれます。

## 1 岡部記念館「金鈴荘」

真岡市近世の歴史を伝える文化遺産

岡部呉服店二代目、岡部久四郎氏によって明治初期に建てられたもので、大工、指物師など出入りの職人を、わざわざ東京で修行させ建築にあたらせたといいます。紫檀や黒檀、鉄刀木(たがやさん)などの高級木材が用いられるとともに、金箔を施した襖や屏風など、隆盛を誇った大店の権勢を今に伝える作りや調度となっています。また、この地域に縁がある画家などによる山水画や書は、どれも文化財として価値の高いものばかり。平成12年1月には県指定の文化財となっています。



緑に囲まれた土蔵造りの岡部記念館



贅を凝らした室内

### DATA

- 開館日: 土・日曜のみ(10人以上の団体は随時受付・要予約)
- 開館時間: 10:00~16:00
- 問い合わせ: 0285-83-7731 (真岡市文化課)

## 2 真岡市木綿工房

真岡木綿の魅力に触れる

伝統工芸として見直されている真岡木綿を、綿花の栽培、糸紡ぎ、染め、織りまでを手作業で行っている工房です。コースターやテーブルセンターなどの機織り体験もできます。



機織りの様子

ていねいに紡がれる糸

### DATA

- 開館時間: 9:00~17:00(実演時間: 10:00~16:00)
- 休館日: 火曜(祝日にあたる場合はその翌日)・年末年始
- 問い合わせ: 0285-83-2560 / 0285-83-3305 (真岡木綿保存振興会)



五行川鉄橋を走る真岡鐵道のディーゼル車



## 4 真岡市物産会館

観光案内と地元特産品を販売

岡部記念館に隣接し、地元真岡の特産品を販売しています。また真岡木綿製品の展示販売も行っています。



観光案内も行っている真岡物産会館

### DATA

- 営業時間: 9:00~17:00
- 定休日: 火曜(祝日にあたる場合はその翌日)・年末年始
- 問い合わせ: 0285-82-7205

## 3 真岡駅と真岡SL館

SLを模した駅舎が目印

平成6年に復活したSLが走る真岡鐵道。真岡駅はそのシンボルとしてSLの形に。駅西口のSL館ではSL復元の記録などの展示があります。SLの運行は毎週土日に下館~茂木間で1往復行われています。



←運行日以外は構内に展示されているSL

### DATA

- 開館時間: 10:00~16:00
- 休館日: 月・火・水曜
- 問い合わせ: 0285-84-2911  
(運行日・ダイヤなどの問い合わせはこちらまで)



平安時代の  
延喜式にも撰ぜられた  
由緒ある大前神社

真岡城址わきを流れる行屋川



# いざという時、 まちを水害から守る頼もしい施設

知っ得! yio

昭和61年8月、台風10号による集中豪雨によって小貝川の堤防が決壊し、小貝川流域は大きな水害に見舞われました。このような被害を再び繰り返さないようにするため、直轄河川激甚災害対策特別緊急事業(激特事業)が行われ、被害の大きかった母子島(はこじま)地区を遊水地に造成し、新しいまちが誕生しました。



このような被害を繰り返さないために

昭和61年8月の大水害で水に浸かった家

## 母子島(はこじま)遊水地は堤防や水門などの施設によって洪水被害から守られています。

### 治水事業概念図

#### 周囲堤

洪水を遊水地内に一時溜めた時、洪水が遊水地外の土地へ広がるのを防止するための施設です。



川神馬排水機場



西石田排水機場

#### 排水機場

周囲堤の外に溜まった雨水などを小貝川・大谷川に汲み出すためのポンプを設置しています。

#### 越流堤

洪水時に小貝川の水かさがある一定の高さになると、ここから遊水地に洪水を安全に流入させる施設です。



#### 囲ぎよう堤

河川と遊水地との間の堤防で、河川の洪水と遊水地に溜められる洪水に耐えられる構造です。



#### 初期湛水池

小さな洪水時に遊水地に降った雨を溜め込み、水田等に被害を出さないようにするための施設です。



#### 田谷川水門

小貝川の洪水が遊水地へ逆流することを防ぐとともに、遊水地の水を小貝川へ排水するための水門です。

## ! information

# 昭和61年小貝川大水害から20年 鬼怒川・小貝川 **フォトコンテスト** 作品展示

一般の部  
水害・復興の部

昭和61(1986)年8月、大水害をもたらした小貝川観測史上最大の洪水から20年。あらためて洪水の恐ろしさを見つめ直し、治水や水防の大切さを伝える作品、流域の自然や文化、そこに息づく人々の暮らしや産業などを描写した作品を展示します。

**日時** 平成18年8月4日(金)~12日(土) 10:00~18:00

**開場** 下館駅前SPICA6階 文化ギャラリー

**応募全作品および審査員・織作峰子氏作品を展示します。**



## 防災・減災フォーラム2006 in 茨城 小貝川大水害から20年~洪水から自らをどう守るのか~

**日時** 平成18年8月4日(金) 13:00~16:00

**開場** 13:00 **開会** 13:30 **閉会** 16:30

**会場** 下館駅前SPICA6階 コミュニティプラザ

- ビデオ上映 2005年 自然災害の記録・小貝川水害「あれから20年」
- 基調講演 地域の防災力を高めるために 山崎 登(NHK解説委員)
- パネルディスカッション 小貝川大水害から20年~洪水から自らをどう守るのか~

### パネリスト

富山 省三(筑西市長)  
山崎 登(NHK解説委員)  
関根 静子(筑西市ボランティア連絡会会長)  
富田 宏司(筑西市消防団副団長)  
成田 一郎(国土交通省下館河川事務所長)

コーディネーター 寺内洋二(茨城新聞社論説委員)  
※敬称略・順不同

- 主催 茨城新聞社/全国地方新聞社連合会
- 共催 鬼怒川・小貝川サミット会議
- 後援 国土交通省/茨城県/筑西市/(社)土木学会/(社)日本災害情報学会/共同通信社/NHK水戸放送局
- 賛助 (社)関東建設弘済会



★JR水戸線「下館駅」北口、徒歩すぐ  
筑西市田中町西 360番地



# フォトギャラリー

読者の皆さんから寄せいただいた  
ベストショットを紹介します。



## 五行川と大前神社

小池良幸さん(神奈川県)  
梅雨の合間の日に真岡を訪  
れる機会があり、ホッと和め  
る風景を思い出代わりに...

## リ・ア・ク・ト

### 皆さんからのお便りでつくるコーナー

rio読者の皆さんに鬼怒川と小貝川のもっともきれいだと思ふ風景を推薦していただきました。

塩谷町佐貫観音の少し上流のところは男体山など近くの山々がすばらしく、とてもすてきな場所です。気分転換をしたい時など一人でも景色を眺めに行きます。

M.Iさん(33) 栃木県宇都宮市

下妻市の小貝川ふれあい公園のポピー花盛りの時期かな?

A.Iさん(39) 神奈川県平塚市

小貝川の母子島遊水地の土堤の上からの眺め。筑波山を望み、その下に水道管の青、そしてせせらぎ。

S.Eさん(72) 茨城県筑西市

阿久津大橋から鬼怒川上流を眺めると、福島の手も見えて雄大な景色を堪能できます。

K.Fさん(60) 栃木県矢板市



### 皆さんの声を聞かせてください!

リーオでは皆さんのお便りをお待ちしています。川のこと、自然のこと、街や暮らしのこと、河川事業に関する事など、とじ込みハガキに書いてお寄せください。



### とっておきの写真を募集中です。

リーオでは皆さんの撮った「とっておきの写真」を募集しています。鬼怒川や小貝川流域の風景やお祭りなどのほか、過去の災害写真など、たくさんお寄せください。写真をお寄せいただいた方には粗品を差し上げます。

### 編集後記

水面を染める大輪の花火のきらめき、灯籠流しのゆらめき。夏の川は様々な「明かり」に彩られます。rio読者の皆さんの目に焼き付く「明かり」はどんな表情をしていますか。次号、また秋にお目にかかりましょう。



編集発行

「鬼怒川・小貝川サミット会議」事務局・国土交通省 下館河川事務所  
〒308-0841 茨城県筑西市二木成1753 0296-25-2171 (調査課)

●[リーオ]はインターネットホームページでもご覧いただけます。

[下館河川事務所HP] <http://www.ktr.mlit.go.jp/shimodate/> [E-mail] [shimodate@ktr.mlit.go.jp](mailto:shimodate@ktr.mlit.go.jp)

※rio[リーオ]とはスペイン語で[川]という意味です。表紙写真:あゆ釣り(鬼怒川・柳田大橋付近にて) ●このパンフレットは再生紙を使用しています。