

## 梅雨・台風シーズンに向けて



被害の状況  
(平成23年3月12日撮影)



仮復旧の状況  
(平成23年3月31日撮影)

茨城県神栖市横瀬地先(河口から約19km上流の左岸側)の写真です。  
震災によって堤防が沈下したため、堤防の上にある道路がひび割れ、波うっています。  
3月中に仮復旧が完了し、道路も通行できるようになっています。

平成23年3月11日に発生した東日本大震災によって、利根川では堤防がひび割れたり、陥没したりするなど、大きな被害を受けました。

梅雨・台風シーズンに向けて、目に見える被害を受けた箇所については、応急復旧が完了しましたが、堤防の中など、見えないところに亀裂などがあることが考えられ、それが原因になって水害がおこるおそれもあるため、慎重な備えが必要です。

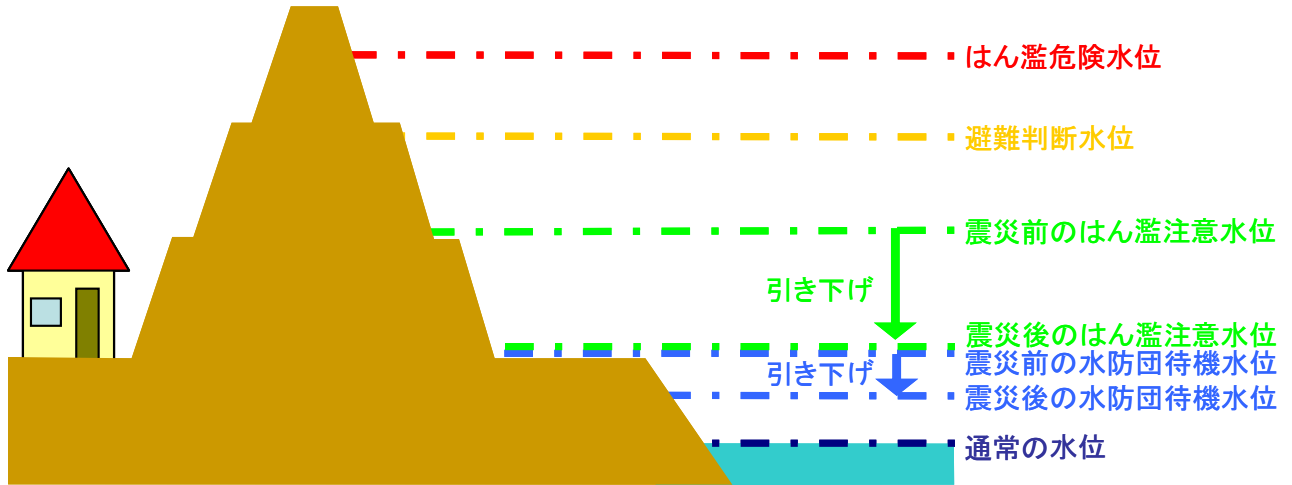
今年の梅雨・台風シーズンに向けての取組みや注意点などについてご紹介します。

## 洪水に関する洪水予報・水防警報基準を見直しました

利根川下流河川事務所が担当する地域では、「水防団待機水位」と「はん濫注意水位」を見直しました。

「水防団待機水位」は、名前のとおり水防団が出動のために準備・待機を行うための基準となる水位です。また、「はん濫注意水位」は、水防団が出動して堤防などの見回りや水防活動を始めするための基準となる水位です。この2つの基準水位を低くし、今までよりも早めに水防団が活動を始めるとなりました。

### ●基準の見直しイメージ



### 見直し結果の一覧

単位:m	取手観測所 (茨城県取手市)		押付観測所 (茨城県利根町)		横利根観測所 (茨城県稲敷市)		須賀観測所 (千葉県栄町)	
	震災前	震災後	震災前	震災後	震災前	震災後	震災前	震災後
はん濫危険水位	7.60	7.60	8.00	8.00	4.40	4.40		
避難判断水位	7.20	7.20	7.70	7.70	4.10	4.10		
氾濫注意水位	5.40	2.50	5.75	3.10	2.85	2.10	4.95	2.75
水防団待機水位	2.50	2.10	3.10	2.80	2.10	1.80	2.75	2.45

※はん濫危険水位・避難判断水位については、堤防の高さ自体に問題がないため見直しを行う必要はありませんでした。  
 ※須賀観測所は洪水予報の基準地点ではないため、はん濫危険水位、避難判断水位はありません。

## 被害箇所を「重要水防箇所」に追加しました

震災で被害を受けた堤防や樋管・水門などを「重要水防箇所」に追加して、巡視・点検を特に注意して行うことにしました。

### 巡視・点検を強化します

巡視・点検を行う回数や人数を増やして、堤防などの異常を早いうちに発見し、対策を行うようにします。

## 被害箇所にあらかじめ資材を配置しておきます

どこで異常が見つかってもしっかりと対策ができるように、土のうやビニールシートなど対策に必要な資材を、被害箇所の近くにあらかじめ用意しておきます。

## 地域の皆様へのお願い

水害などで被災しないために、利根川周辺地域の皆様には、これまで以上に大雨、洪水への備えをお願いします。

○洪水の時の避難先・避難ルートを普段から確認しておくことが重要です。

避難場所に素早く安全に避難するために、市町村や下記のホームページで見ることができる「洪水ハザードマップ」で、自宅や通勤・通学先からの避難先・避難ルートを確認しておくことが重要です。



### 国土交通省ハザードマップポータルサイト

<http://disaportal.gsi.go.jp/>

○利根川の水位・雨量の情報にご注意ください。

下記のホームページなどで情報を確認できます。

### 防災情報提供センター(防災情報全般)

<http://www.mlit.go.jp/saigai/bosaijoho/> (パソコン用)

<http://www.mlit.go.jp/saigai/bosaijoho/i-index.html> (携帯電話用)

### 川の防災情報(川のリアルタイム情報)

<http://www.river.go.jp/> (パソコン用)

<http://i.river.go.jp/> (携帯電話用)



川の防災情報QRコード

### 水位情報

0478-52-6517(自動電話案内)

<http://www.ktr.mlit.go.jp/tonege/mcs/>(携帯電話用)

○市町村などからの避難情報にご注意ください。

水害などで人の命や身体に被害が及ぶおそれがあるときは、市町村などから「避難準備情報」、「避難勧告」、「避難指示」という情報が発表されます。

避難情報の発表や呼びかけがあった場合は、なるべく早く安全な場所へ避難してください。

避難準備情報



お年寄りや身体の不自由な方など、避難に援助が必要な方は、この情報が発表された段階で避難を開始してください。その他の方も、避難の準備をしてください。

避難勧告



避難場所への移動を始めてください。

避難指示




避難を始めていない方、避難場所に到着していない方は、一刻も早く避難場所へ移動してください。

# みんなで協力して、早期発見、早期対策


堤防が崩れていたり、水門から水が漏れ出ているといった、河川の異常を発見したときは、利根川下流河川事務所の下記連絡先や水防団、市町村などへ通報をお願いします。

図のようなことを発見したら、通報をお願いします。

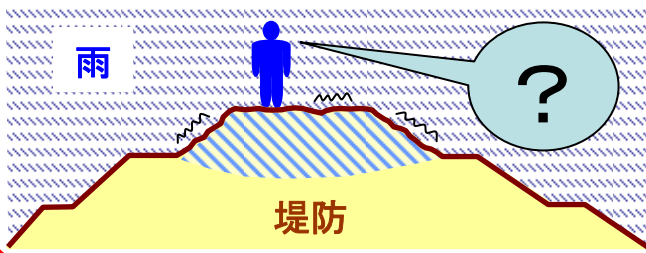
堤防のまわりから 水や土が わき出ている



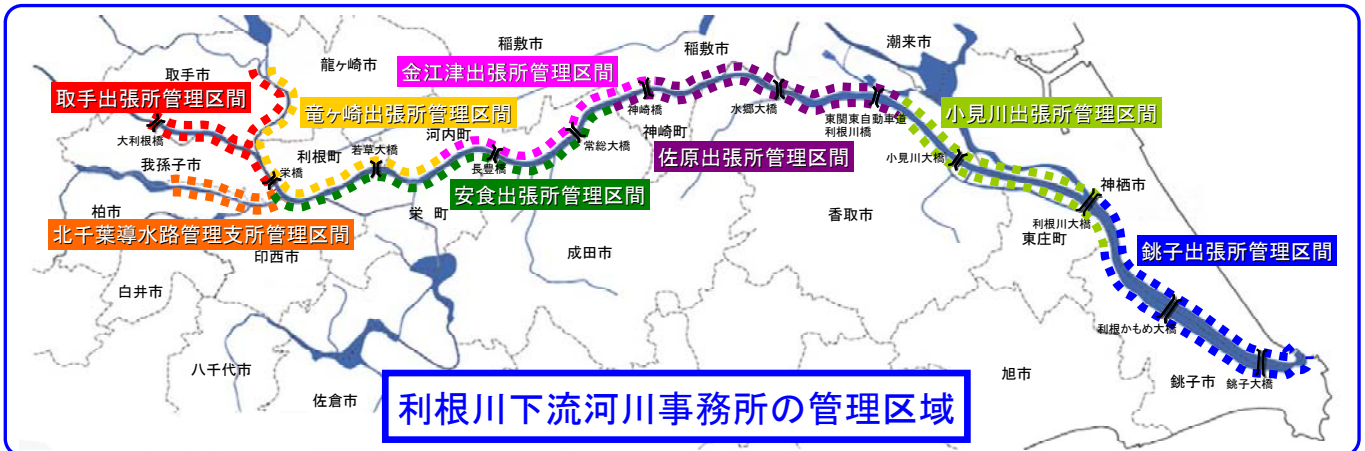
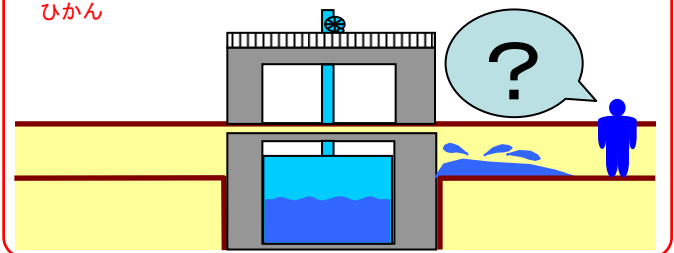
堤防から 水や土が 流れ出ている



堤防が 水をふくんで やわらかくなっている



樋管や水門のまわりから 水がしみ出ている  
ひかん



## 国土交通省 関東地方整備局 利根川下流河川事務所

〒287-8510 千葉県香取市佐原イ4149

TEL.0478(52)6361(代表) TEL.0478(52)6365(防災対策課)

河川相談窓口 TEL.0478(52)6366

HPアドレス(PC用) <http://www.ktr.mlit.go.jp/tonege/>

HPアドレス(携帯用) <http://www.ktr.mlit.go.jp/tonege/m/>



### 取手出張所

〒302-0024 取手市新町1-1-2  
TEL 0297(72)1241

### 竜ヶ崎出張所

〒301-0024 龍ヶ崎市8342  
TEL 0297(62)0228

### 安食出張所

〒270-1512 印旛郡栄町須賀856  
TEL 0476(95)0042

### 金江津出張所

〒330-1403 稲敷郡河内町金江津官堤  
TEL 0297(86)2002

### 佐原出張所

〒287-0001 香取市佐原口2097-8  
TEL 0478(52)3795

### 小見川出張所

〒289-0313 香取市小見川4884-8  
TEL 0478(82)2629

### 銚子出張所

〒288-0056 銚子市新生町1-9-13  
TEL 0479(22)1250

### 北千葉導水路管理支所

〒270-1361 印西市大字発作1207  
TEL 04(7189)3211