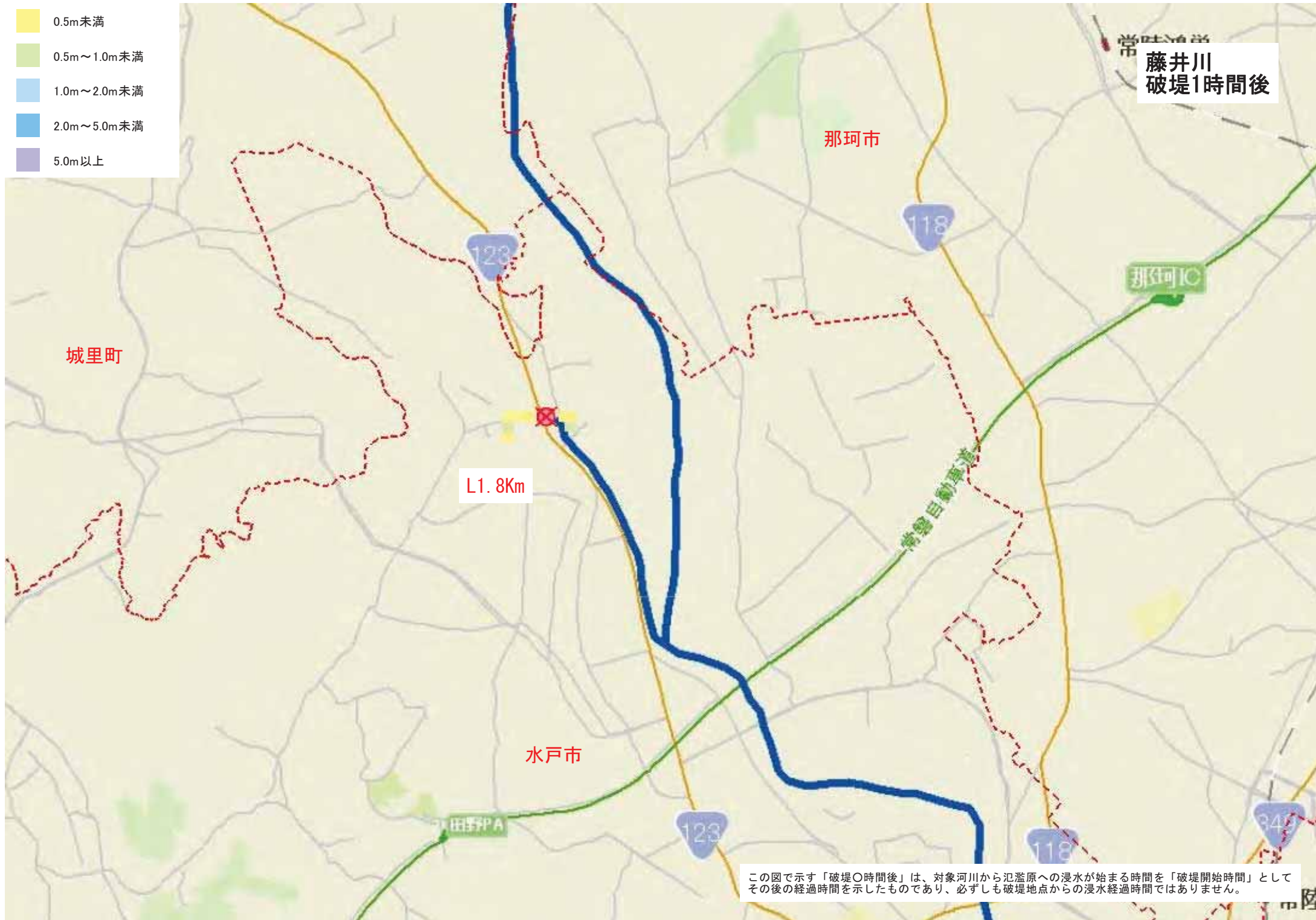


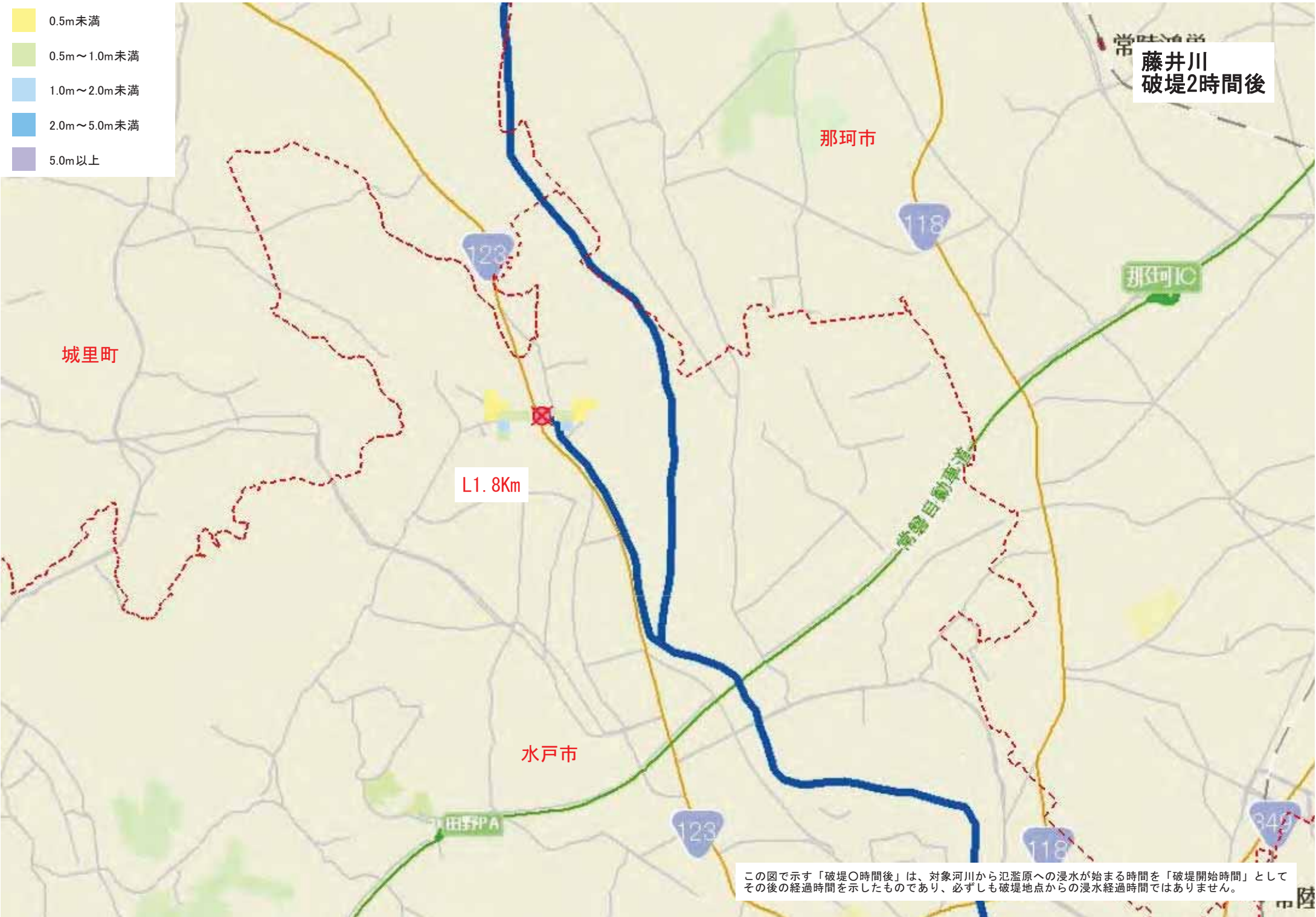
藤井川  
破堤1時間後



この図で示す「破堤〇時間後」は、対象河川から氾濫原への浸水が始まる時間を「破堤開始時間」としてその後の経過時間を示したものであり、必ずしも破堤地点からの浸水経過時間ではありません。

- 0.5m未満
- 0.5m～1.0m未満
- 1.0m～2.0m未満
- 2.0m～5.0m未満
- 5.0m以上

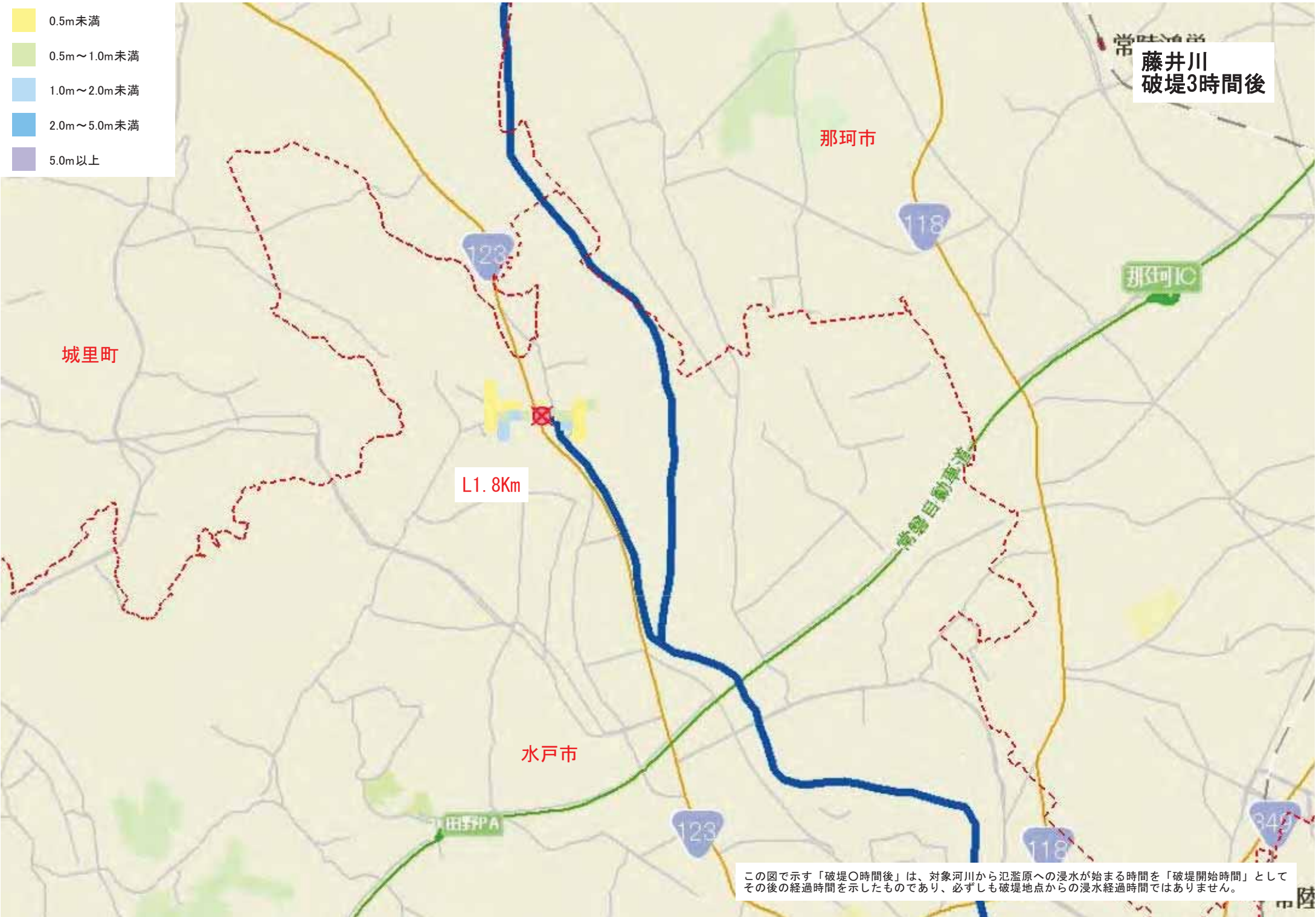
藤井川  
破堤2時間後



この図で示す「破堤〇時間後」は、対象河川から氾濫原への浸水が始まる時間を「破堤開始時間」としてその後の経過時間を示したものであり、必ずしも破堤地点からの浸水経過時間ではありません。

- 0.5m未満
- 0.5m～1.0m未満
- 1.0m～2.0m未満
- 2.0m～5.0m未満
- 5.0m以上

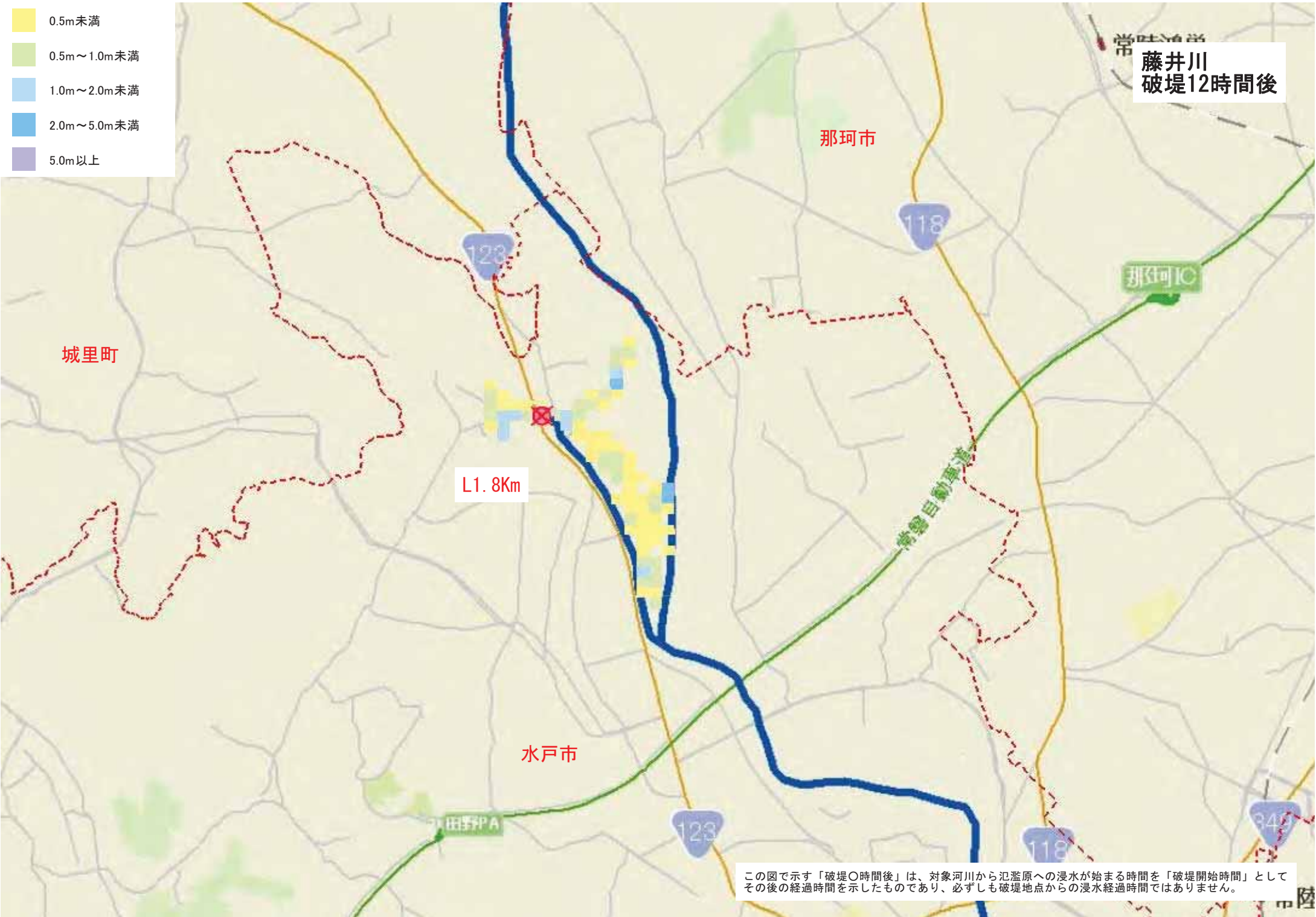
藤井川  
破堤3時間後



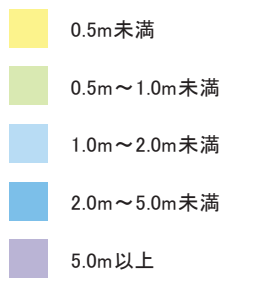
この図で示す「破堤〇時間後」は、対象河川から氾濫原への浸水が始まる時間を「破堤開始時間」としてその後の経過時間を示したものであり、必ずしも破堤地点からの浸水経過時間ではありません。

- 0.5m未満
- 0.5m～1.0m未満
- 1.0m～2.0m未満
- 2.0m～5.0m未満
- 5.0m以上

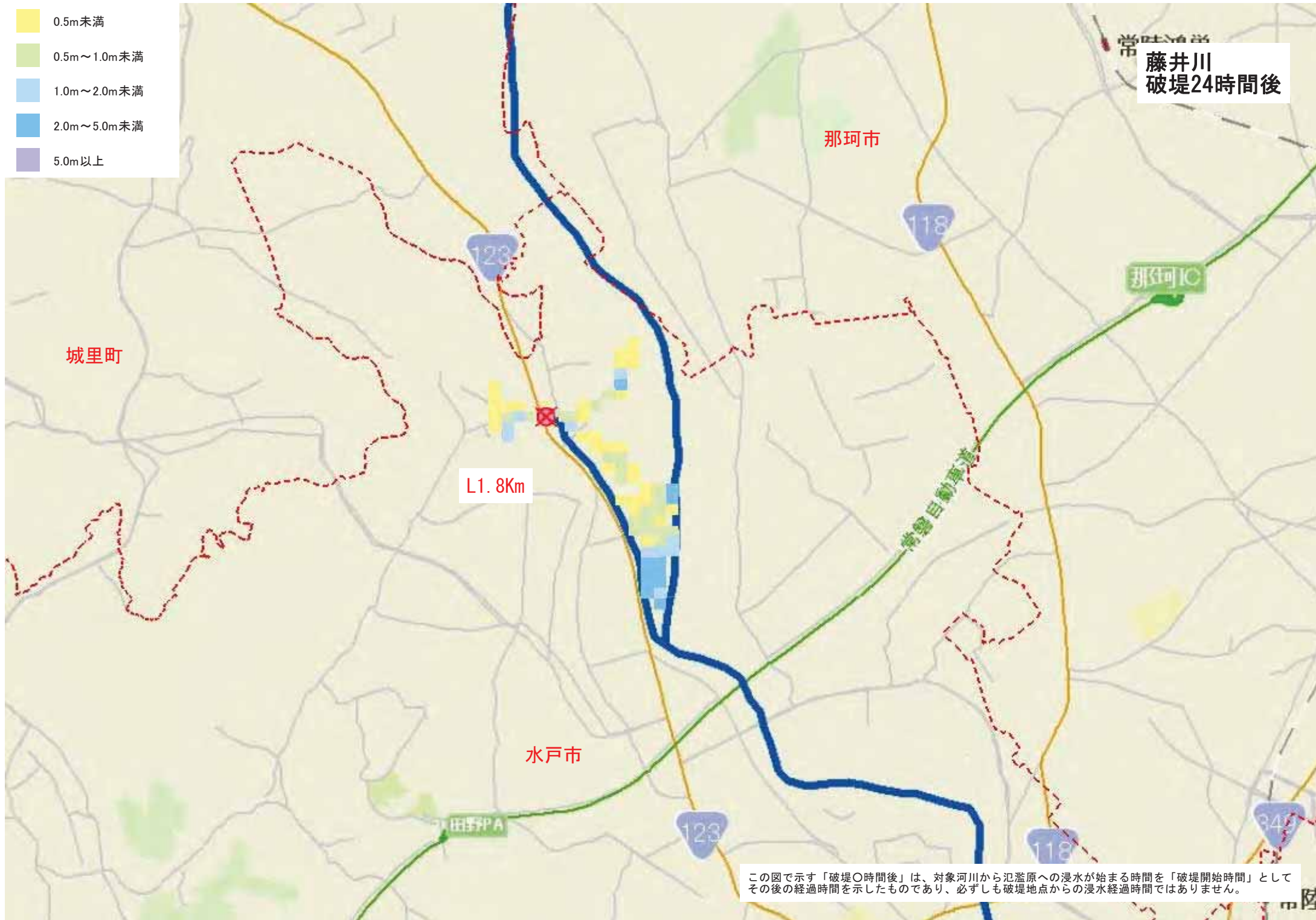
藤井川  
破堤12時間後



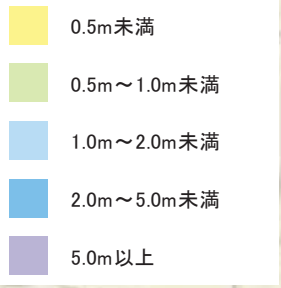
この図で示す「破堤〇時間後」は、対象河川から氾濫原への浸水が始まる時間を「破堤開始時間」としてその後の経過時間を示したものであり、必ずしも破堤地点からの浸水経過時間ではありません。



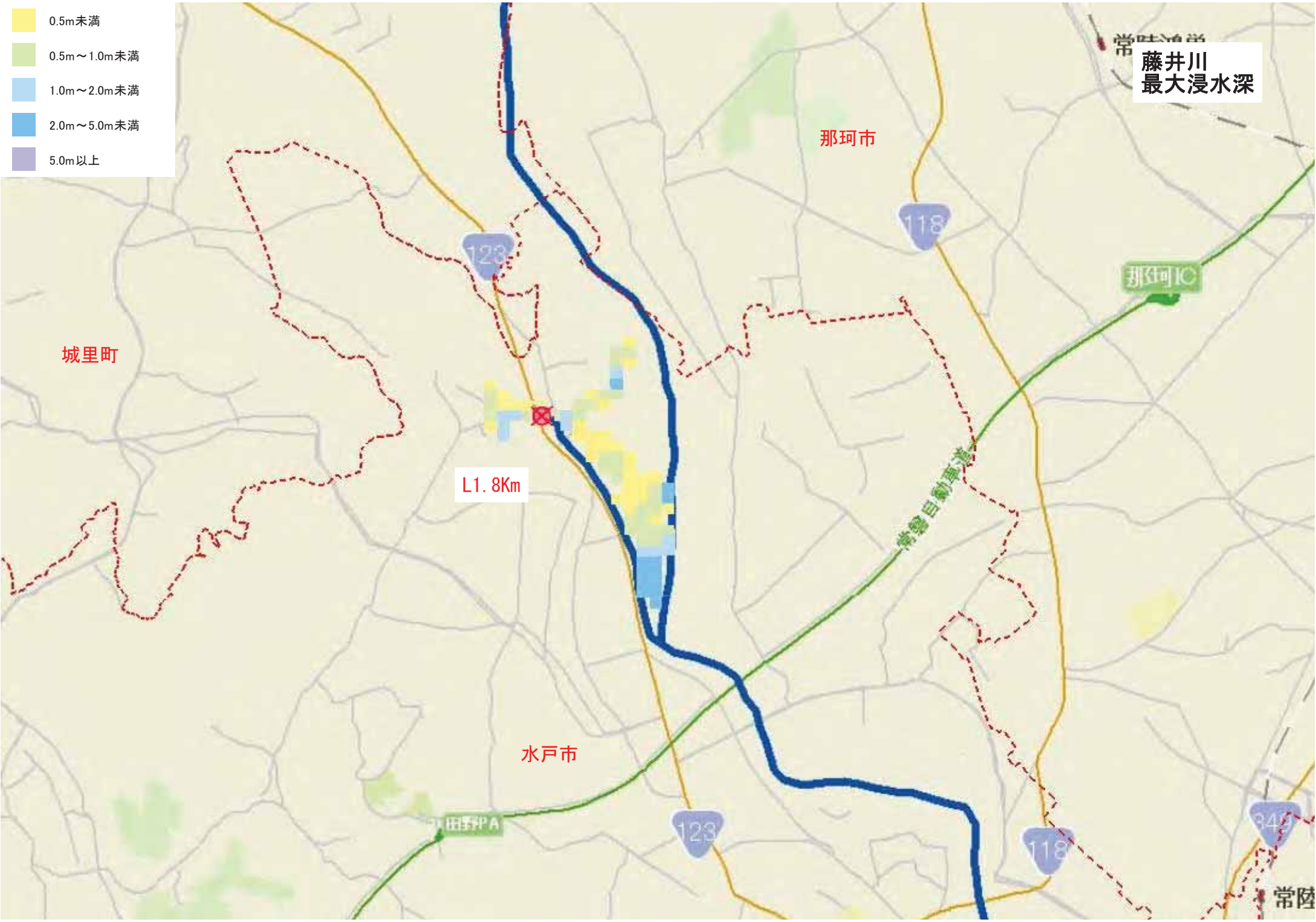
藤井川  
破堤24時間後



この図で示す「破堤〇時間後」は、対象河川から氾濫原への浸水が始まる時間を「破堤開始時間」としてその後の経過時間を示したものであり、必ずしも破堤地点からの浸水経過時間ではありません。



常陸  
藤井川  
最大浸水深



城里町

那珂市

L1.8Km

水戸市

常陸