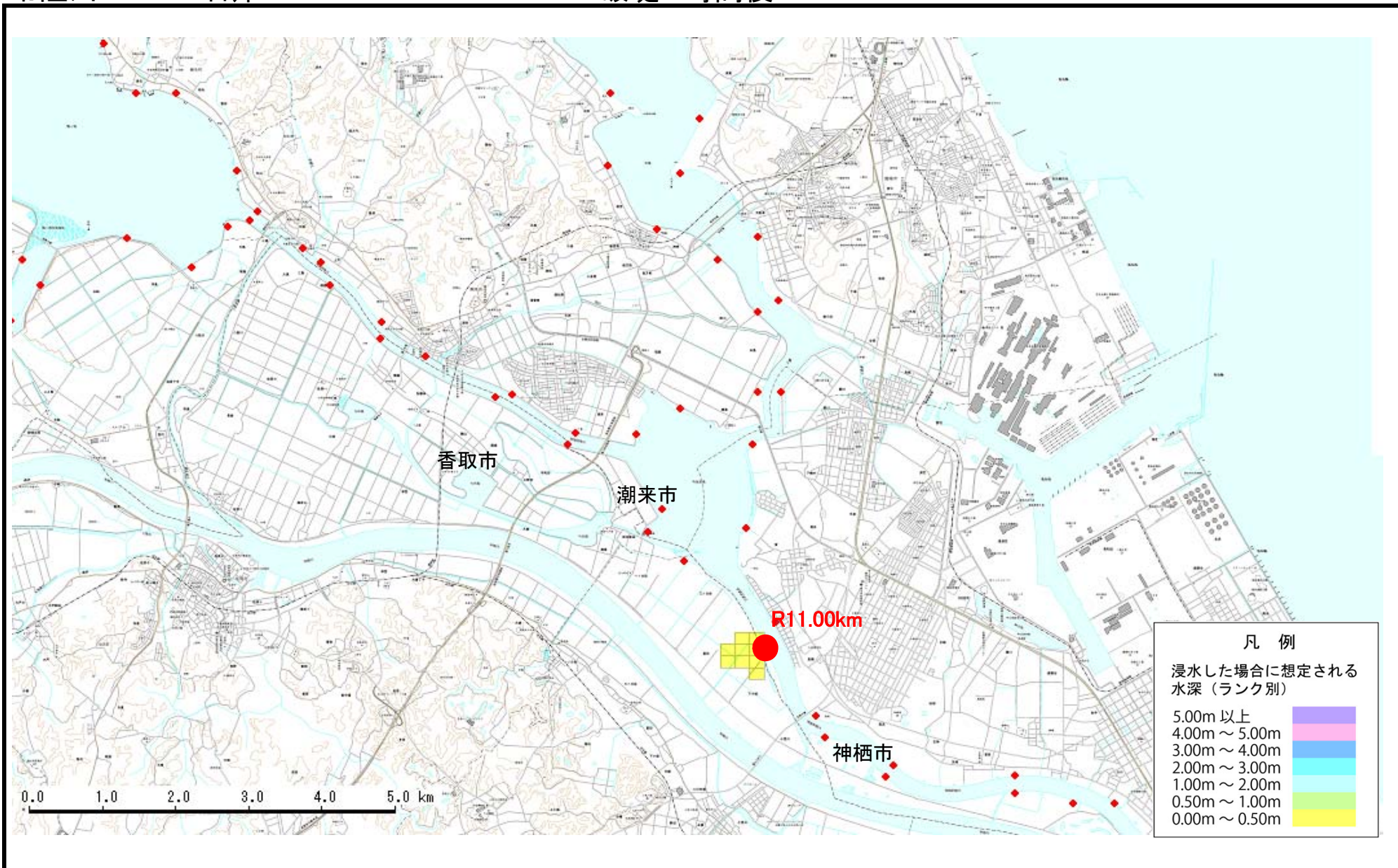


常陸川

右岸 11.00 km

破堤 1時間後

【資料2-1】

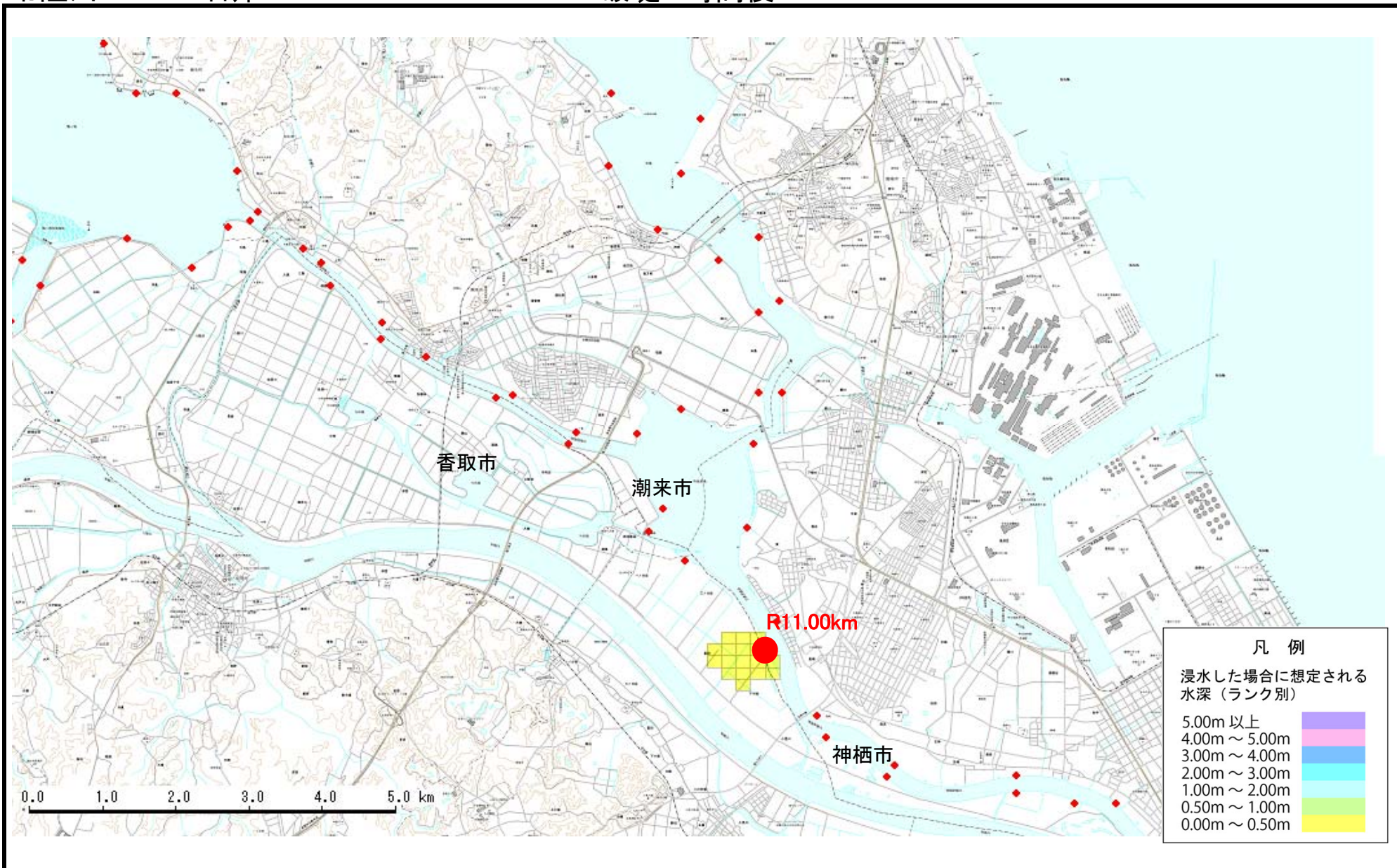


常陸川

右岸 11.00 km

破堤 2時間後

【資料2-1】

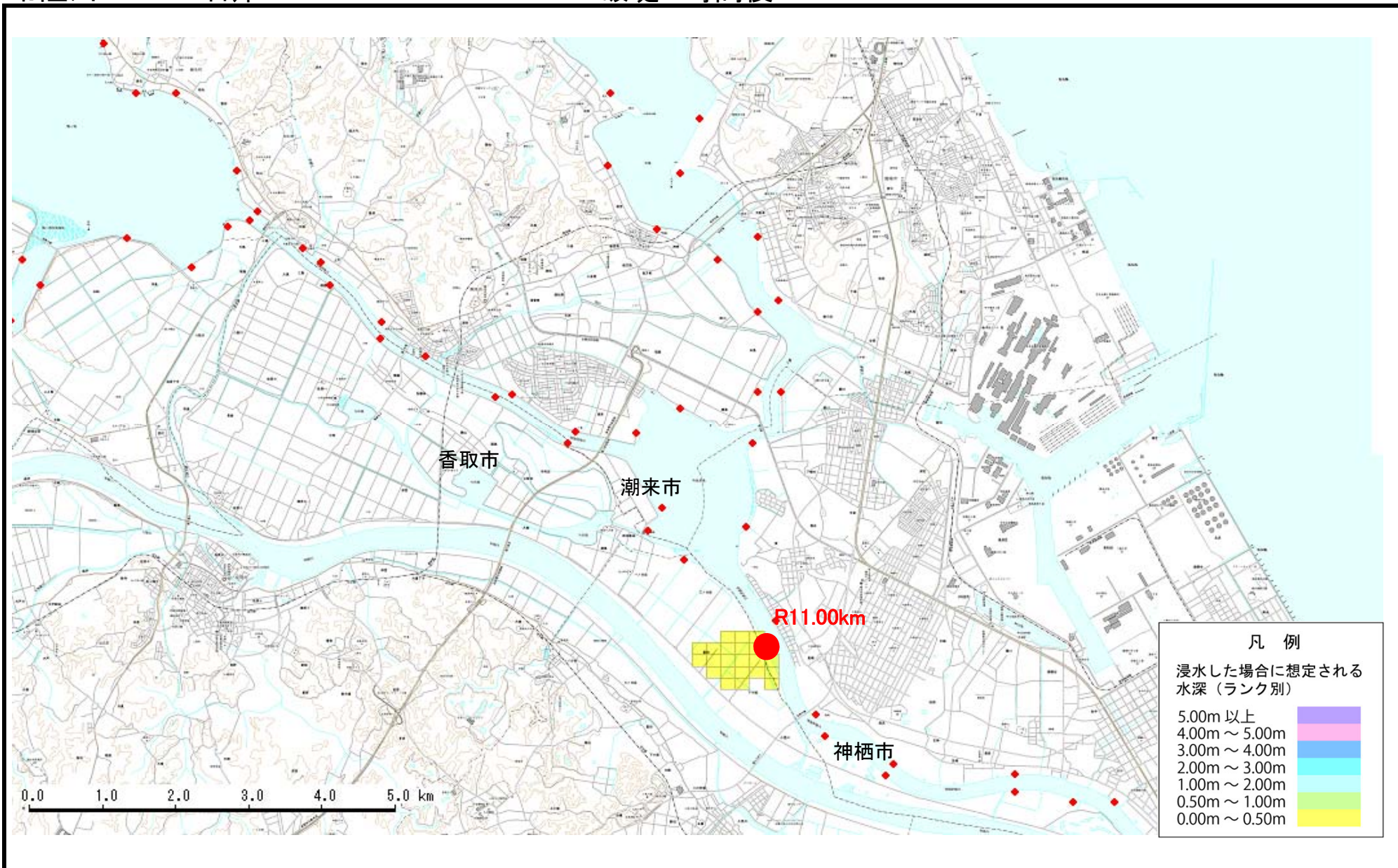


常陸川

右岸 11.00 km

破堤 3時間後

【資料2-1】

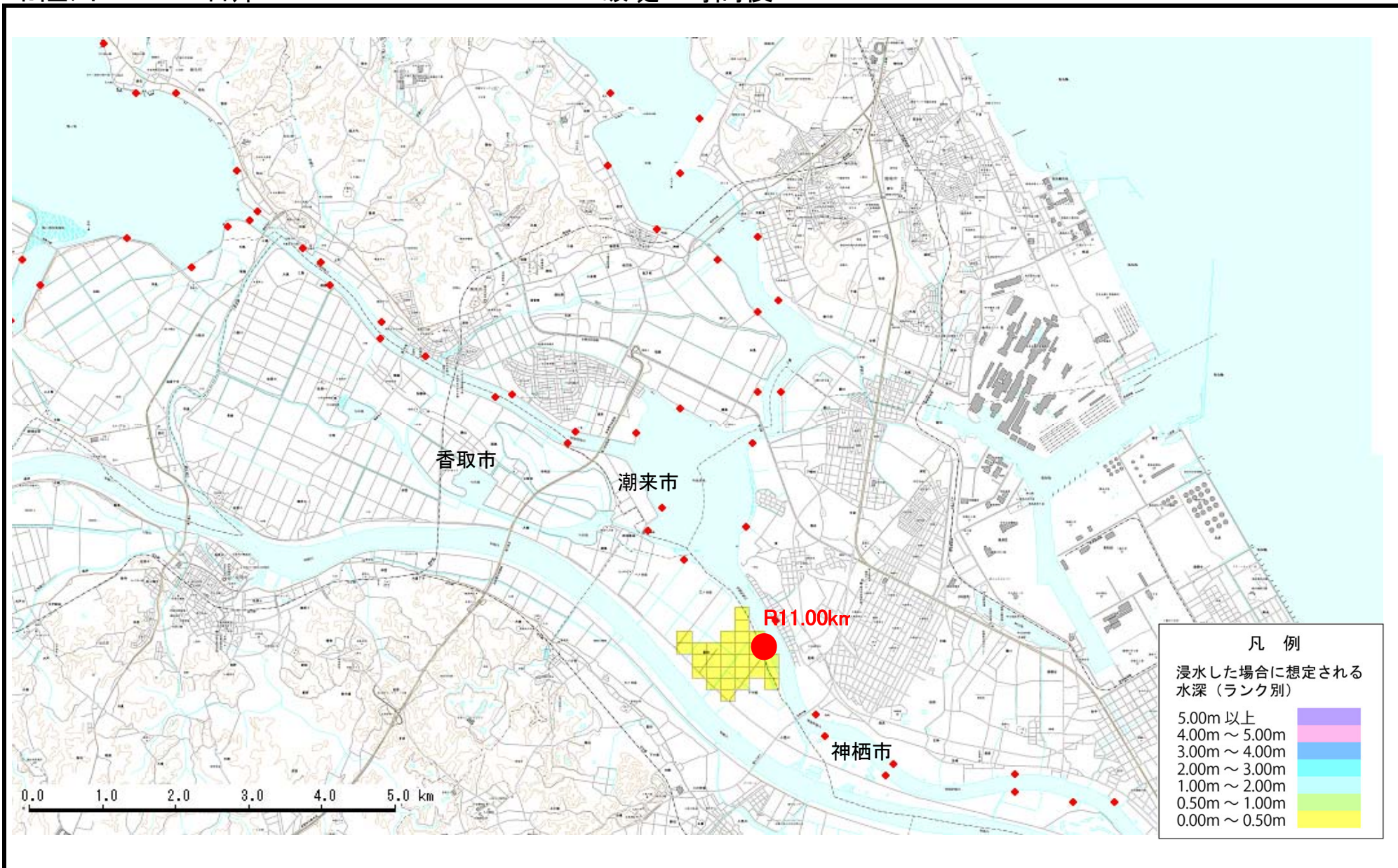


常陸川

右岸 11.00 km

破堤 6時間後

【資料2-1】

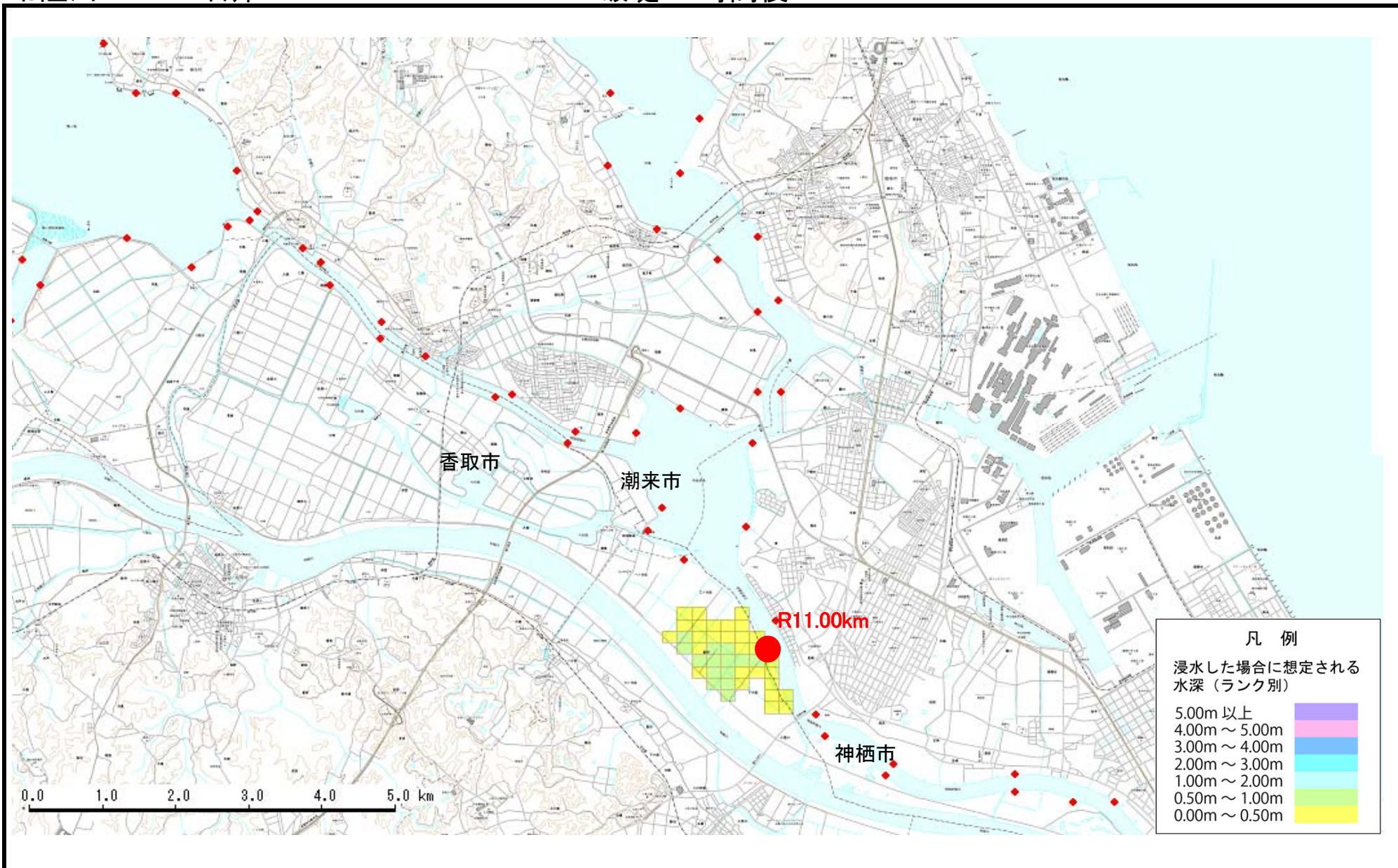


常陸川

右岸 11.00 km

破堤 12時間後

【資料2-1】

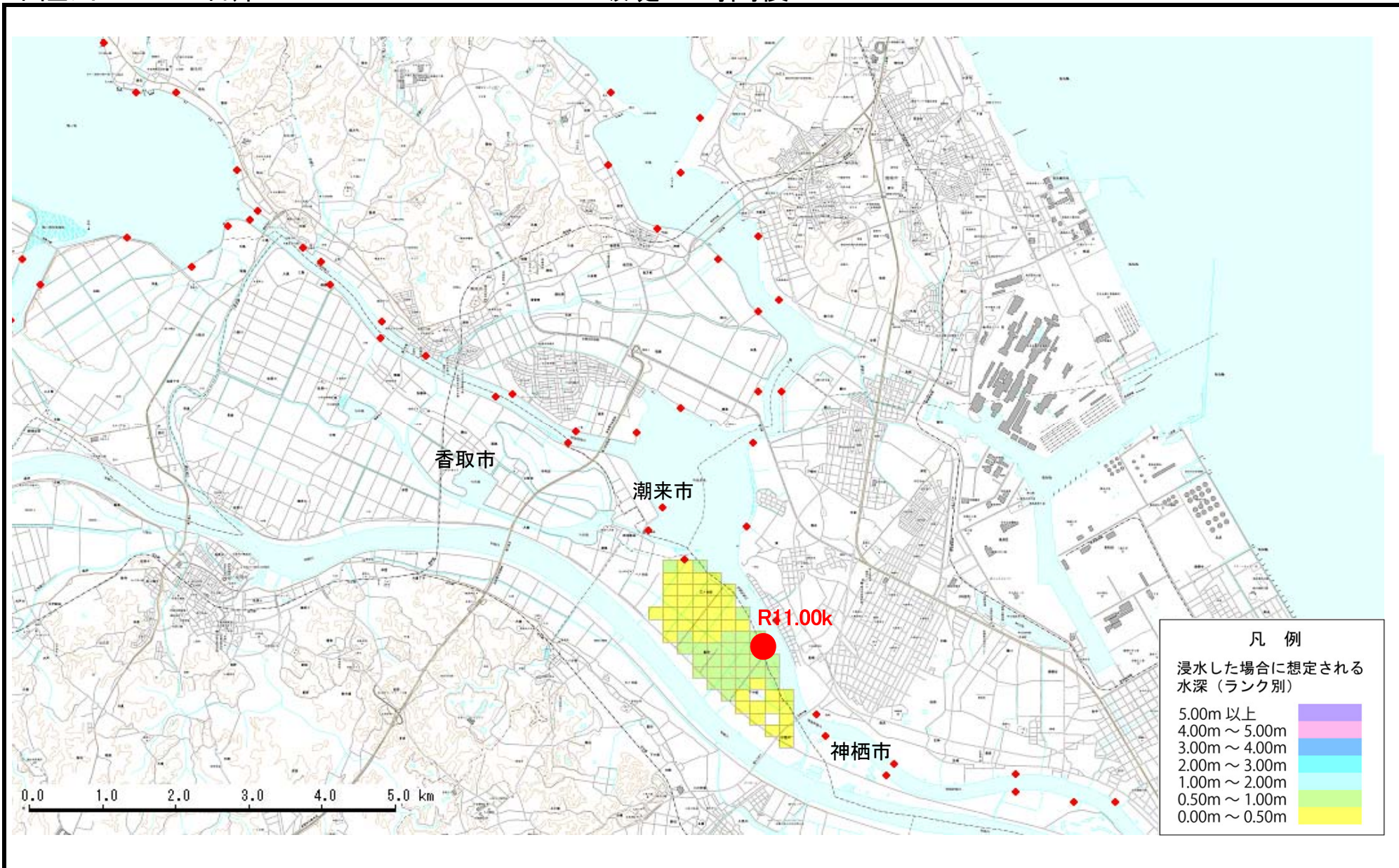


常陸川

右岸 11.00 km

破堤 24時間後

【資料2-1】

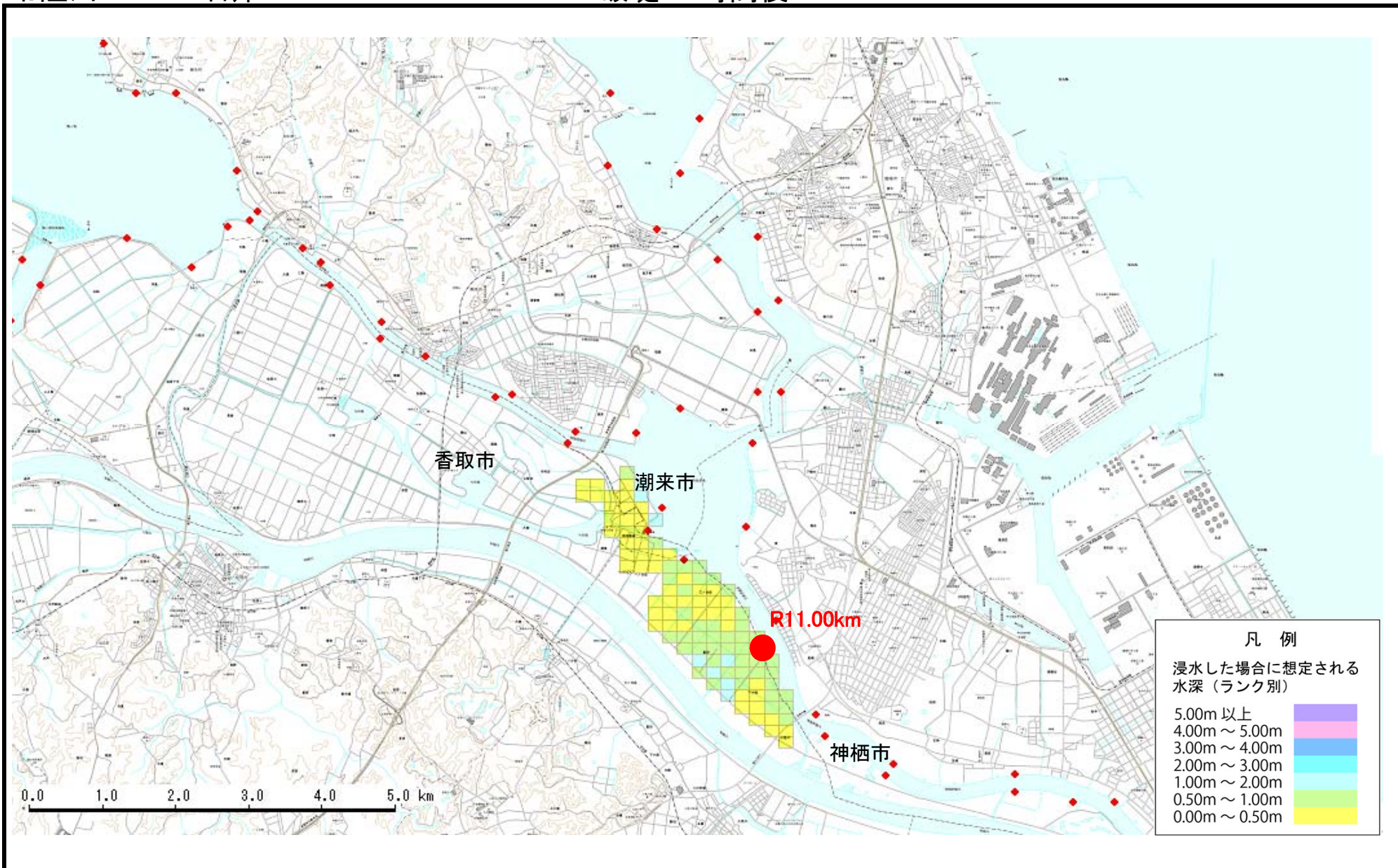


常陸川

右岸 11.00 km

破堤 48時間後

【資料2-1】

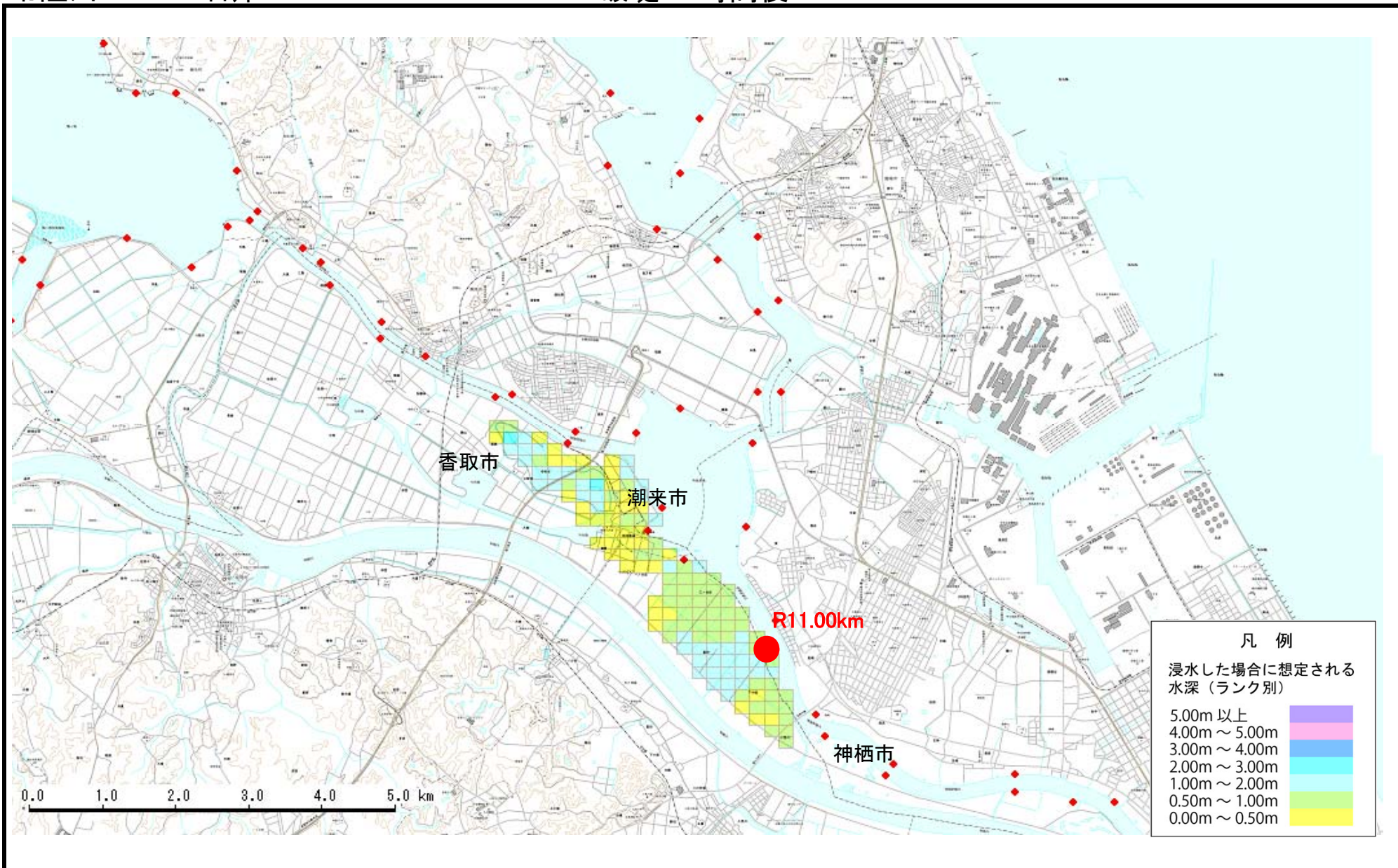


常陸川

右岸 11.00 km

破堤 72時間後

【資料2-1】



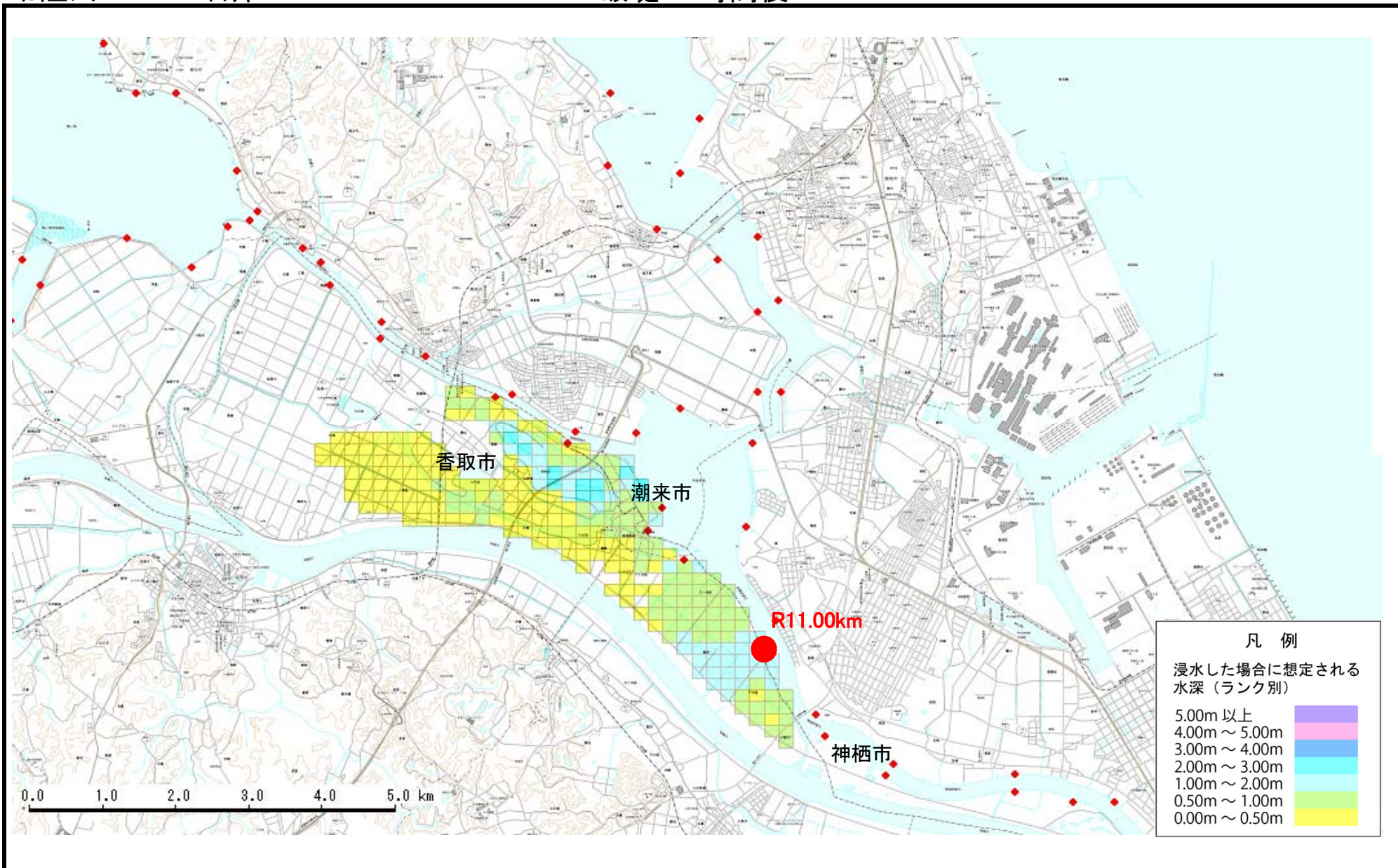


常陸川

右岸 11.00 km

破堤 96時間後

【資料2-1】

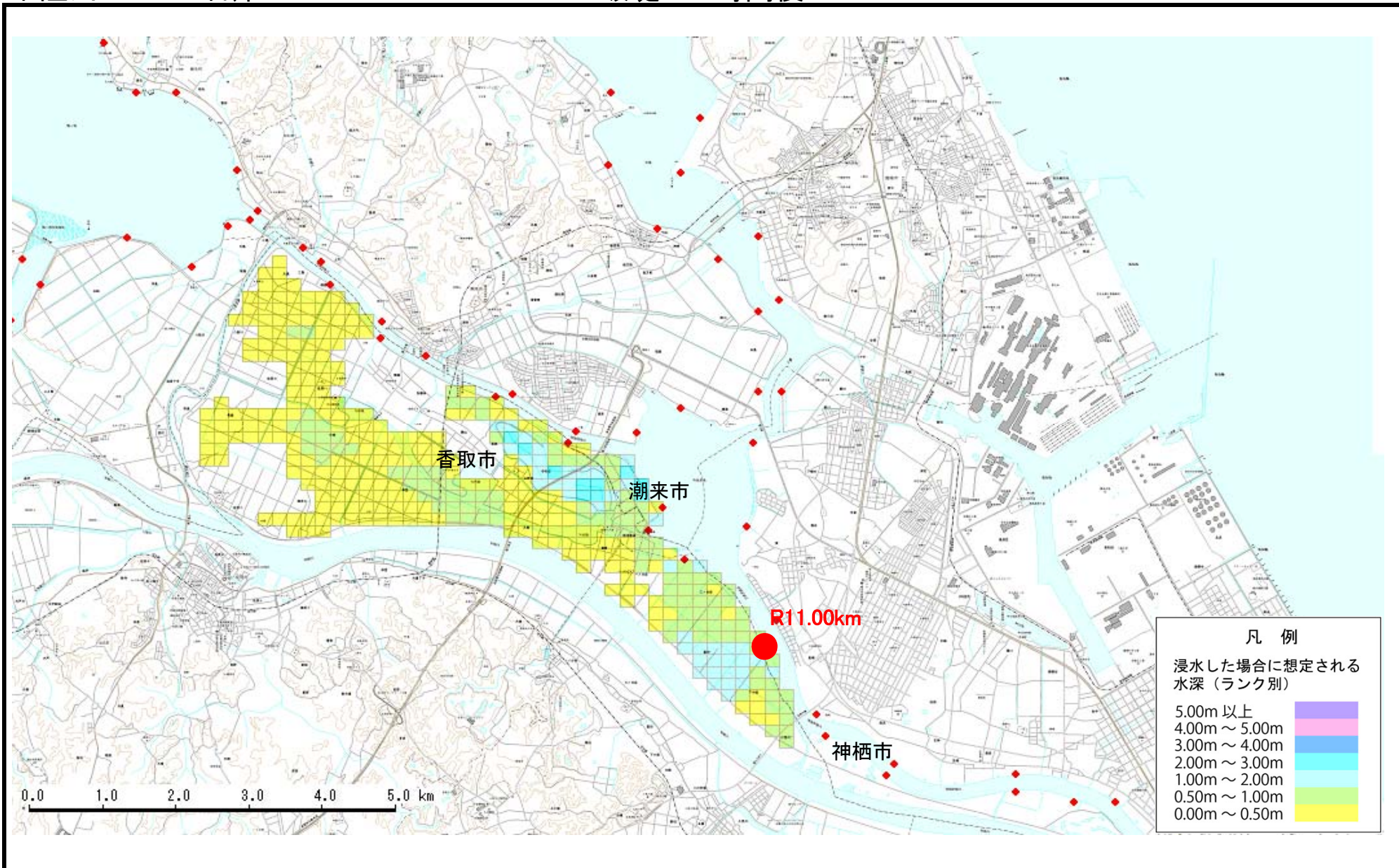


常陸川

右岸 11.00 km

破堤 120時間後

【資料2-1】

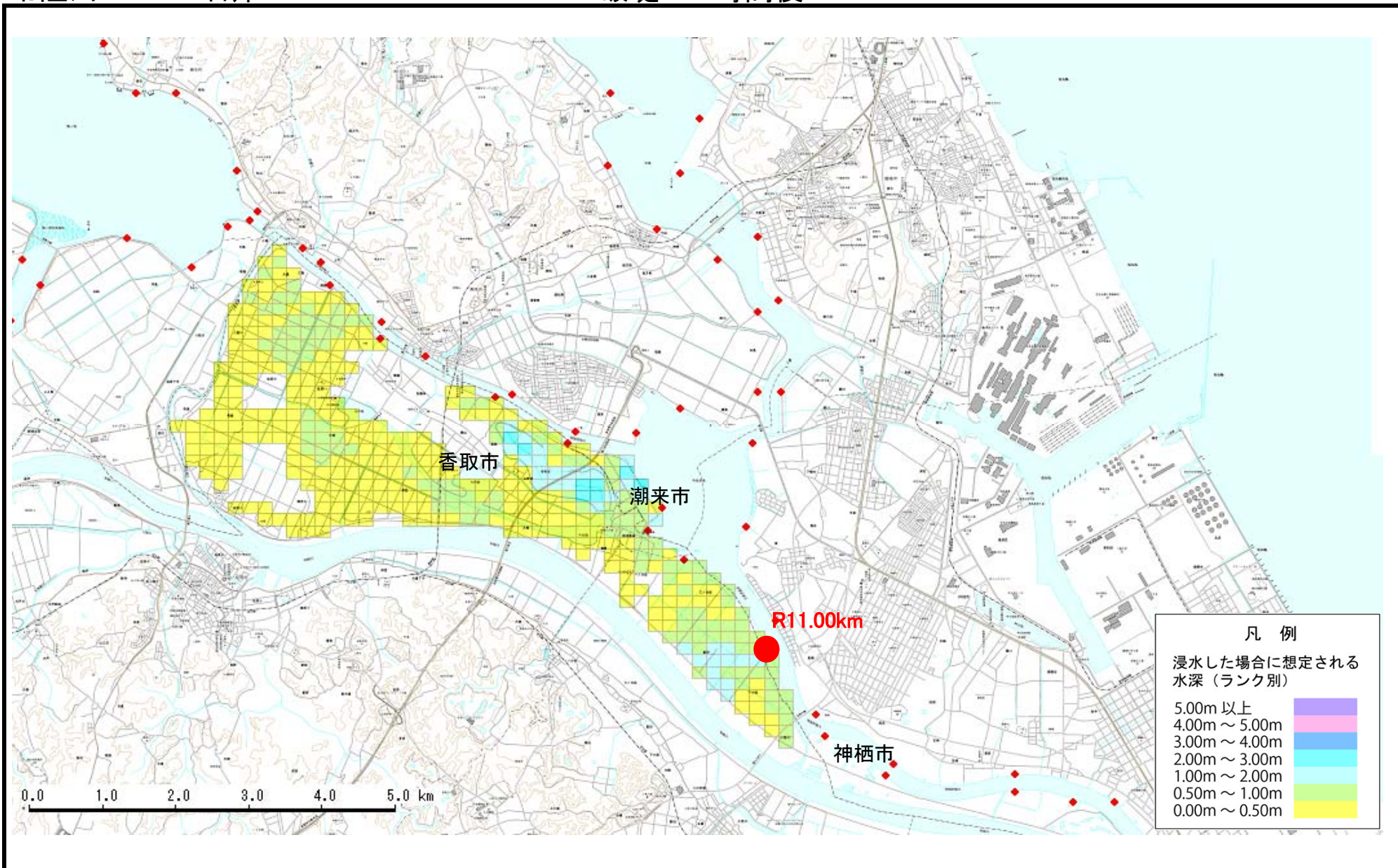


常陸川

右岸 11.00 km

破堤 144時間後

【資料2-1】



常陸川

右岸 11.00 km

破堤 156時間後

【資料2-1】

