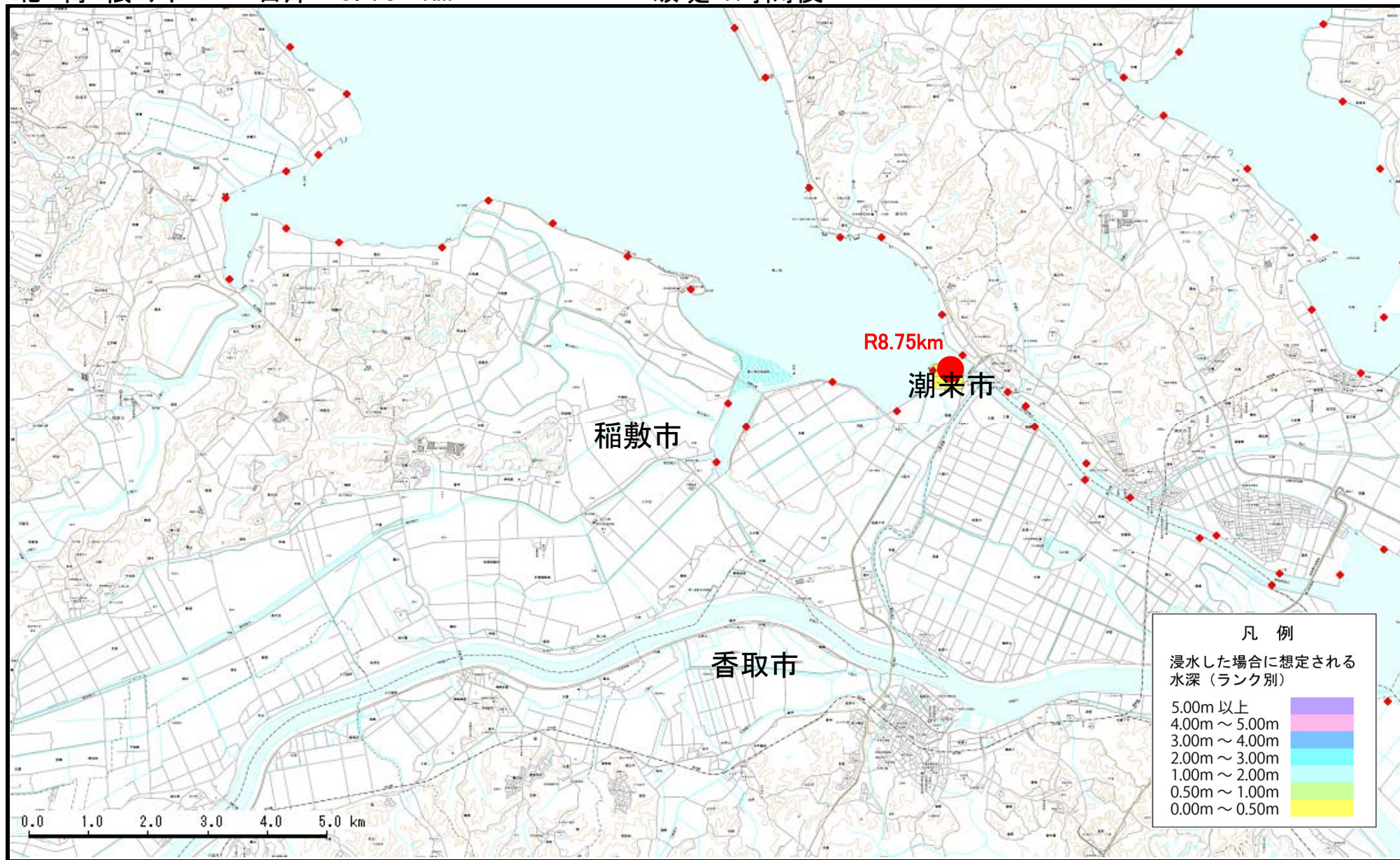


北利根川 右岸 8.75 km

破堤 1時間後

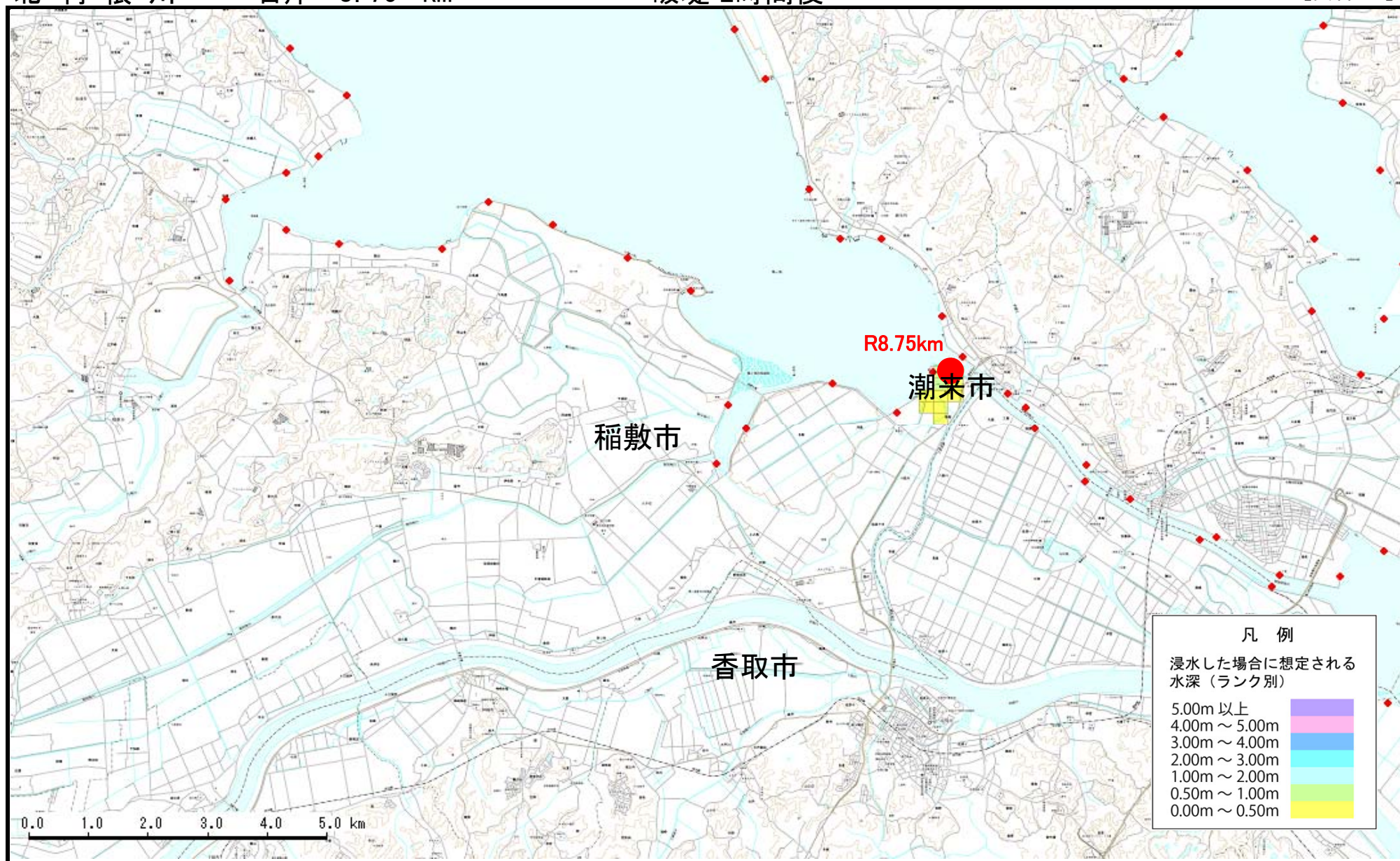
【資料2-1】



北利根川 右岸 8.75 km

破堤 2時間後

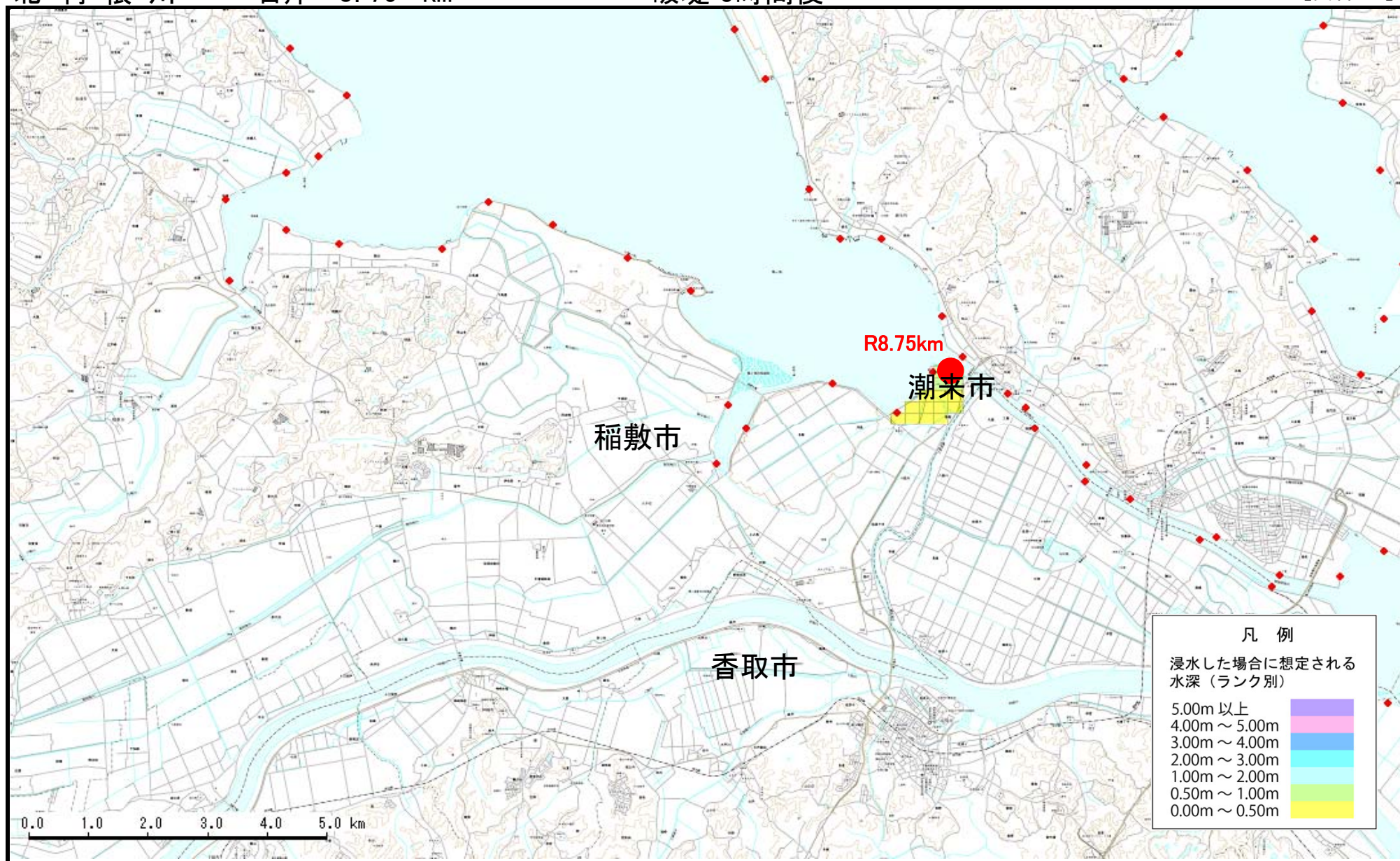
【資料2-1】



北利根川 右岸 8.75 km

破堤 3時間後

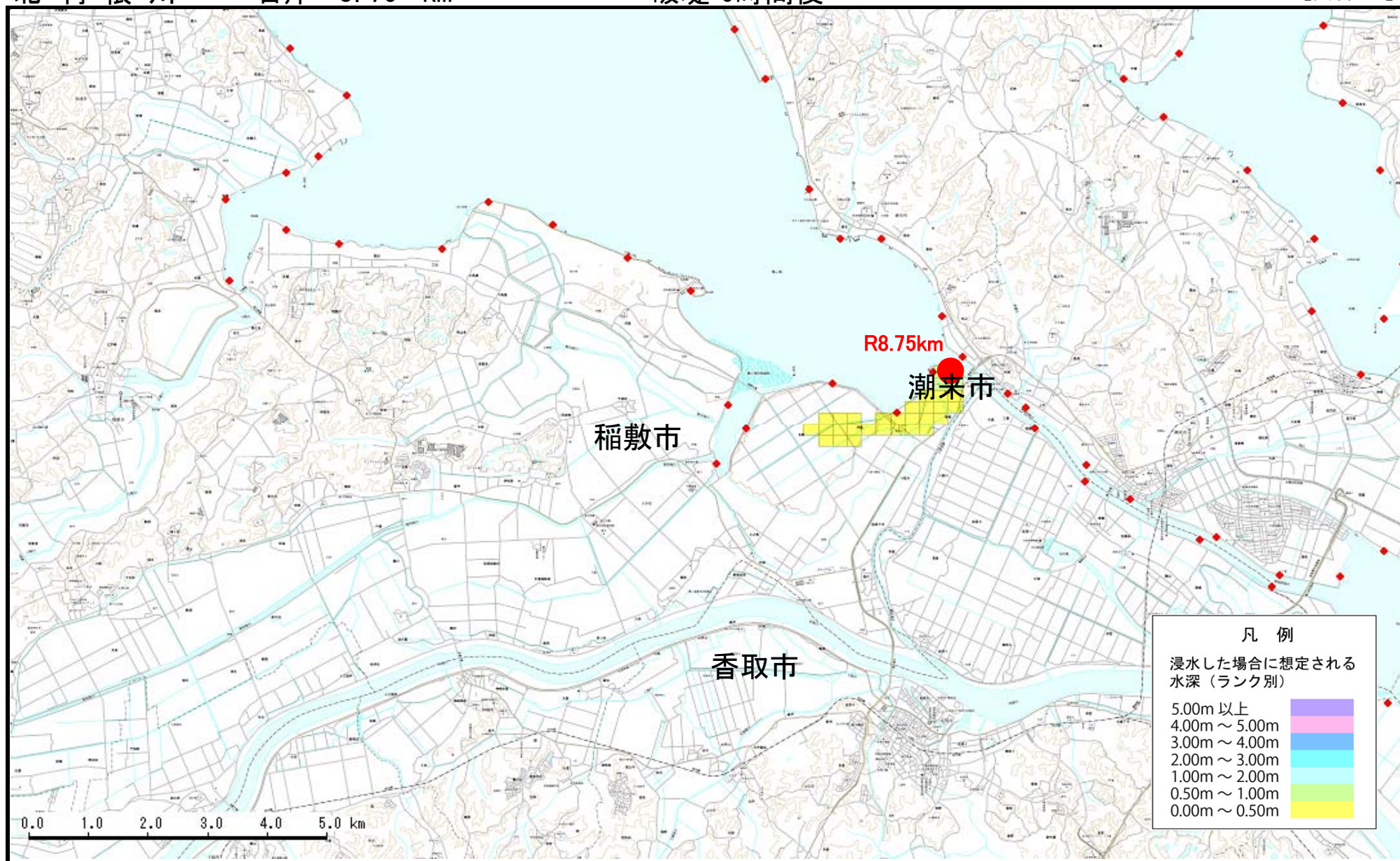
【資料2-1】



北利根川 右岸 8.75 km

破堤 6時間後

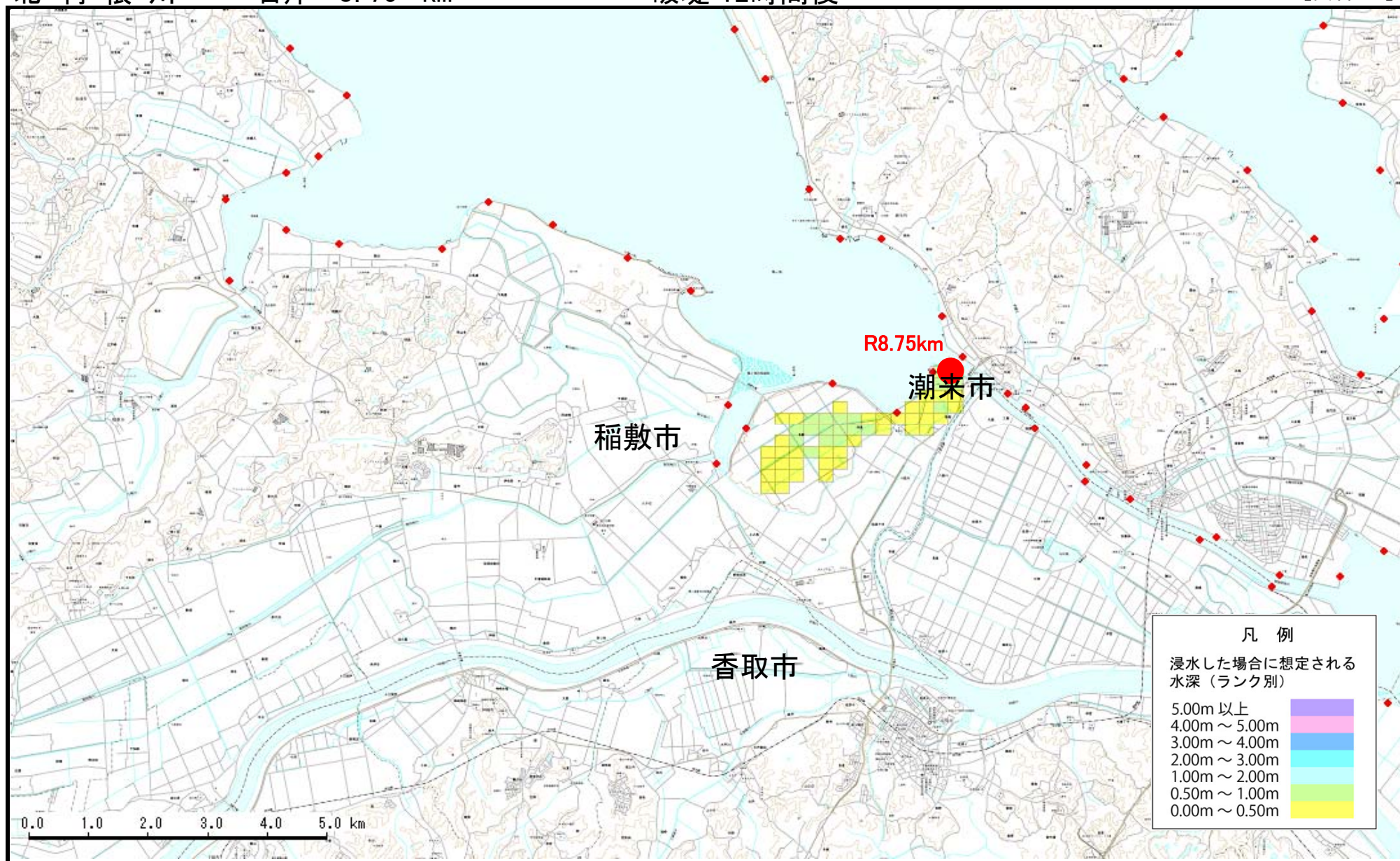
【資料2-1】



北利根川 右岸 8.75 km

破堤 12時間後

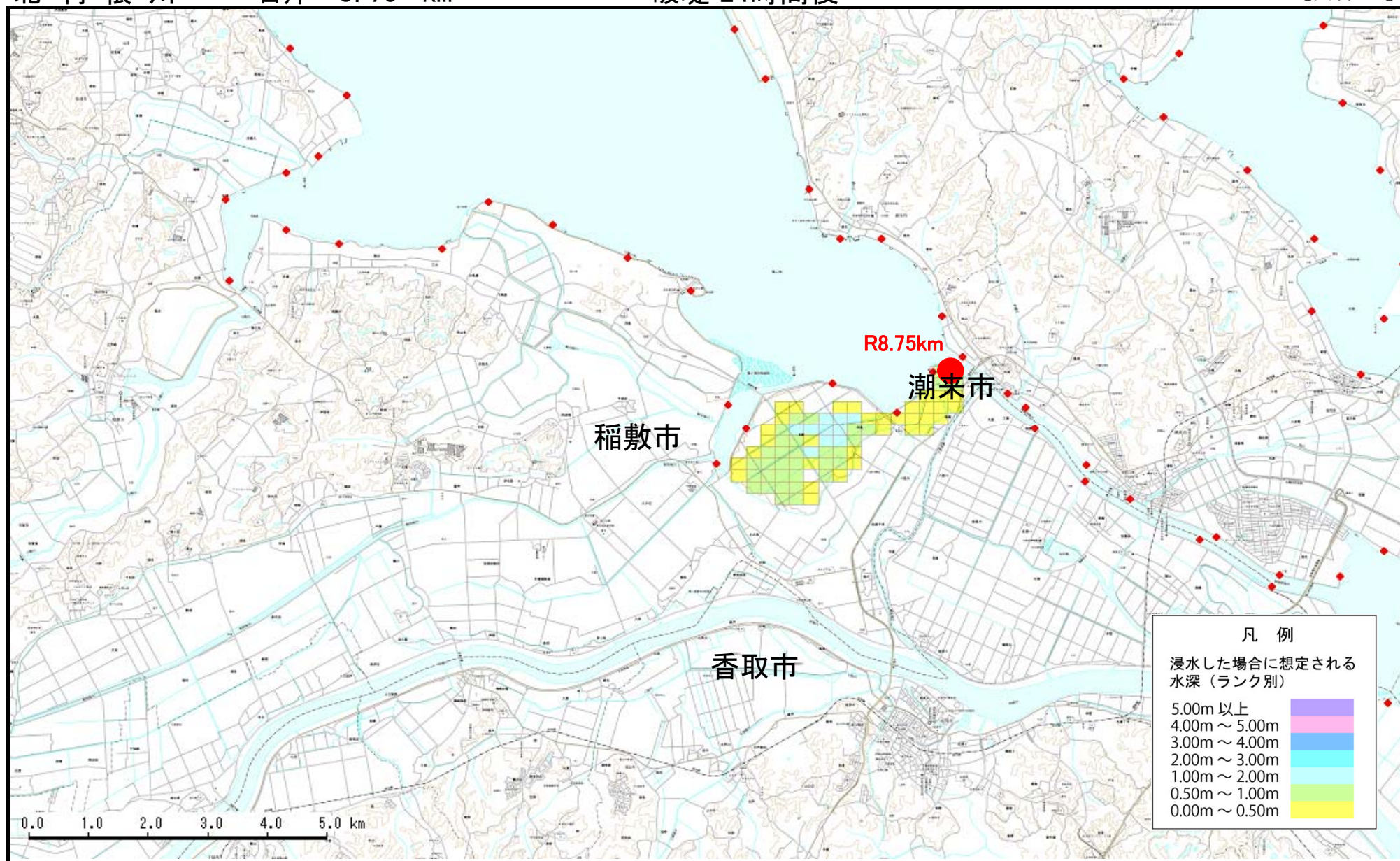
【資料2-1】



北利根川 右岸 8.75 km

破堤 24時間後

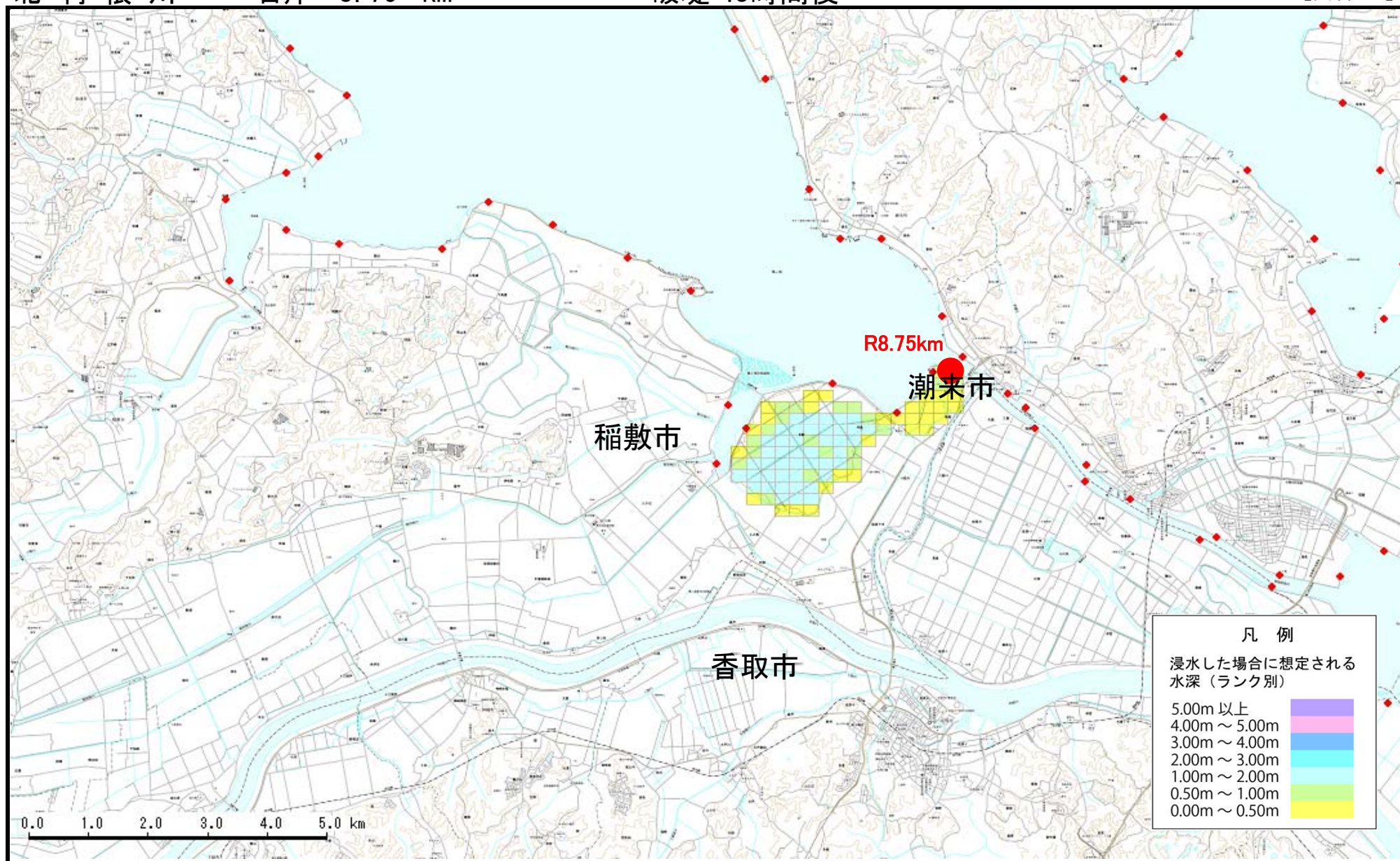
【資料2-1】



北利根川 右岸 8.75 km

破堤 48時間後

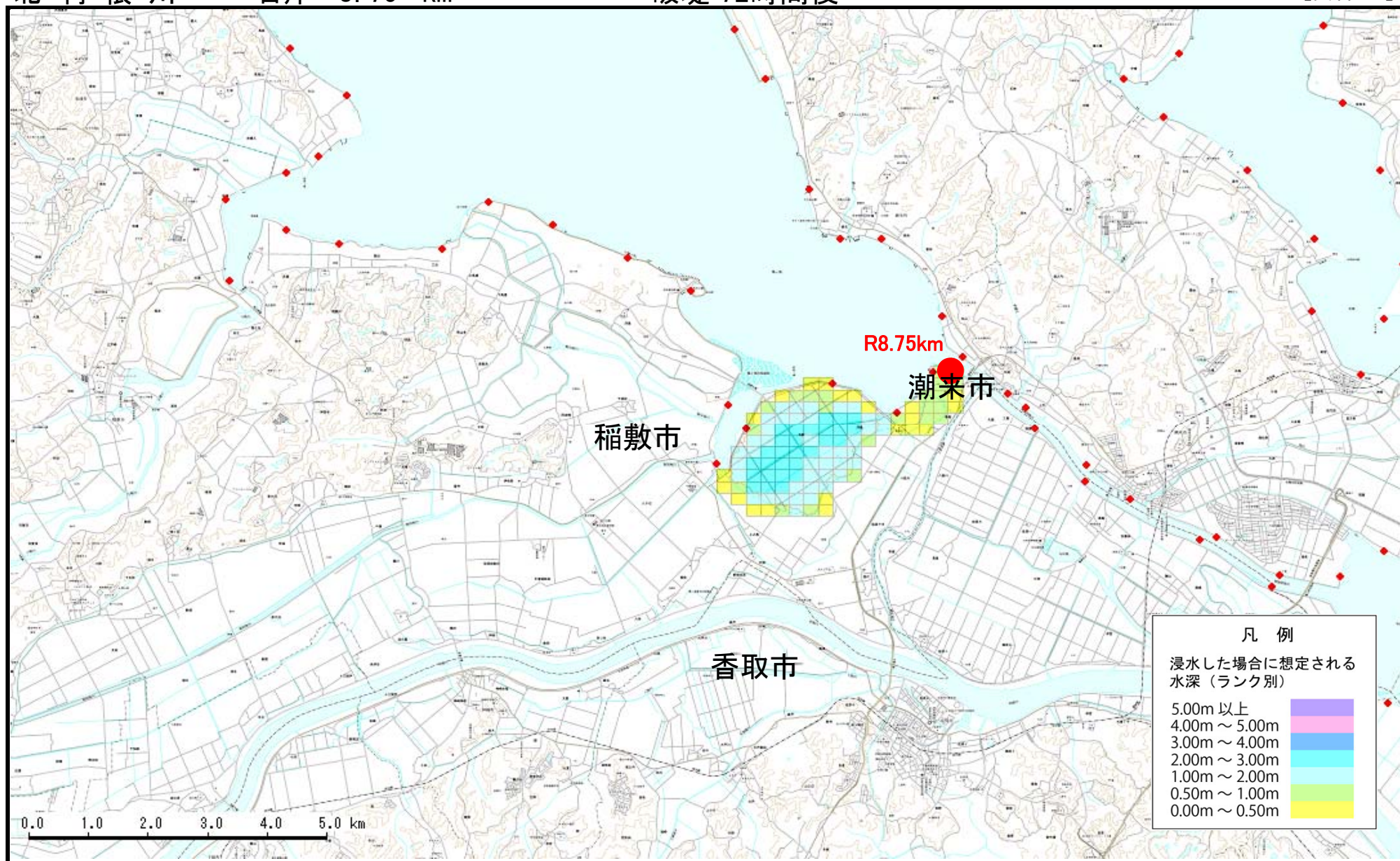
【資料2-1】



北利根川 右岸 8.75 km

破堤 72時間後

【資料2-1】

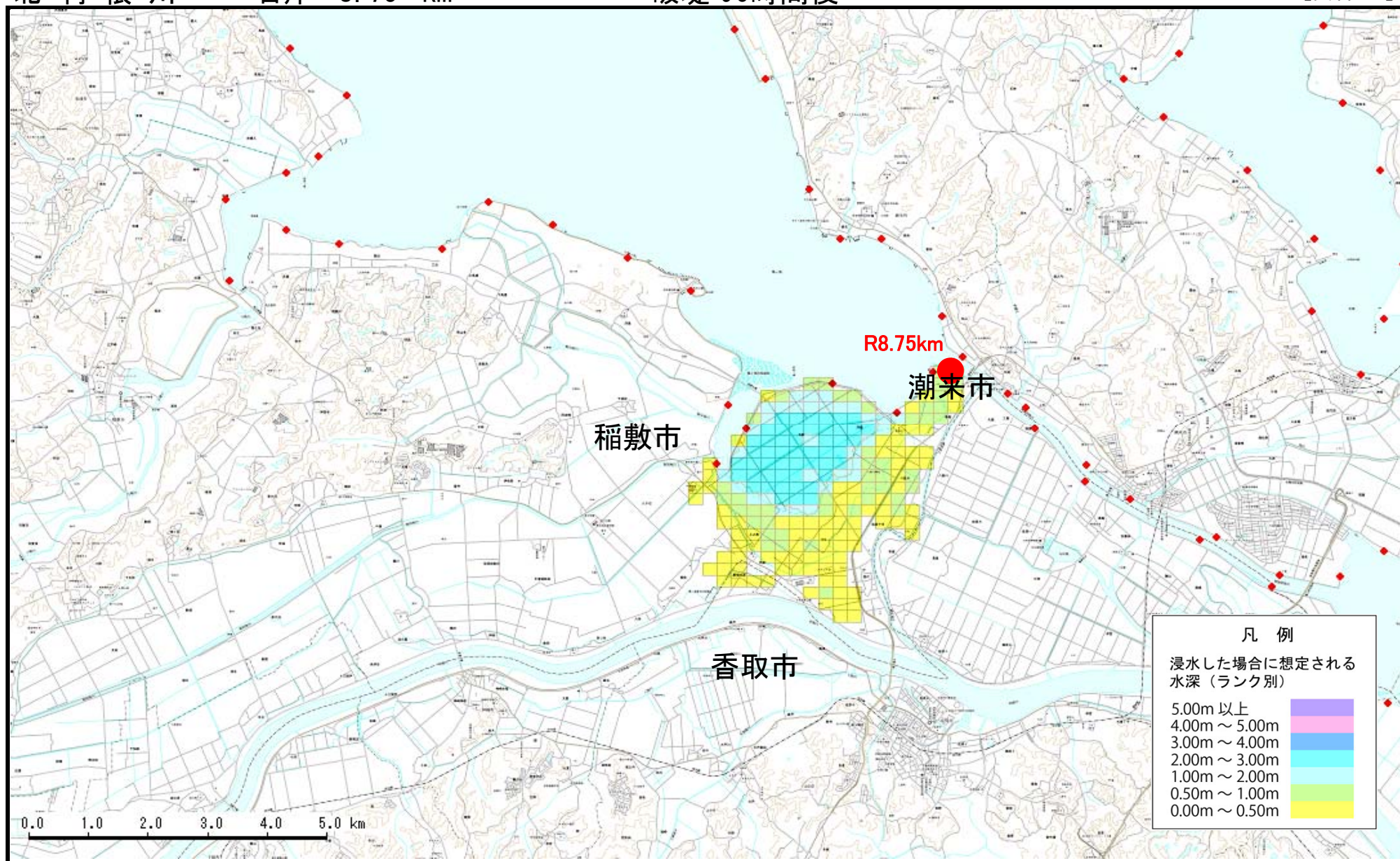




北利根川 右岸 8.75 km

破堤 96時間後

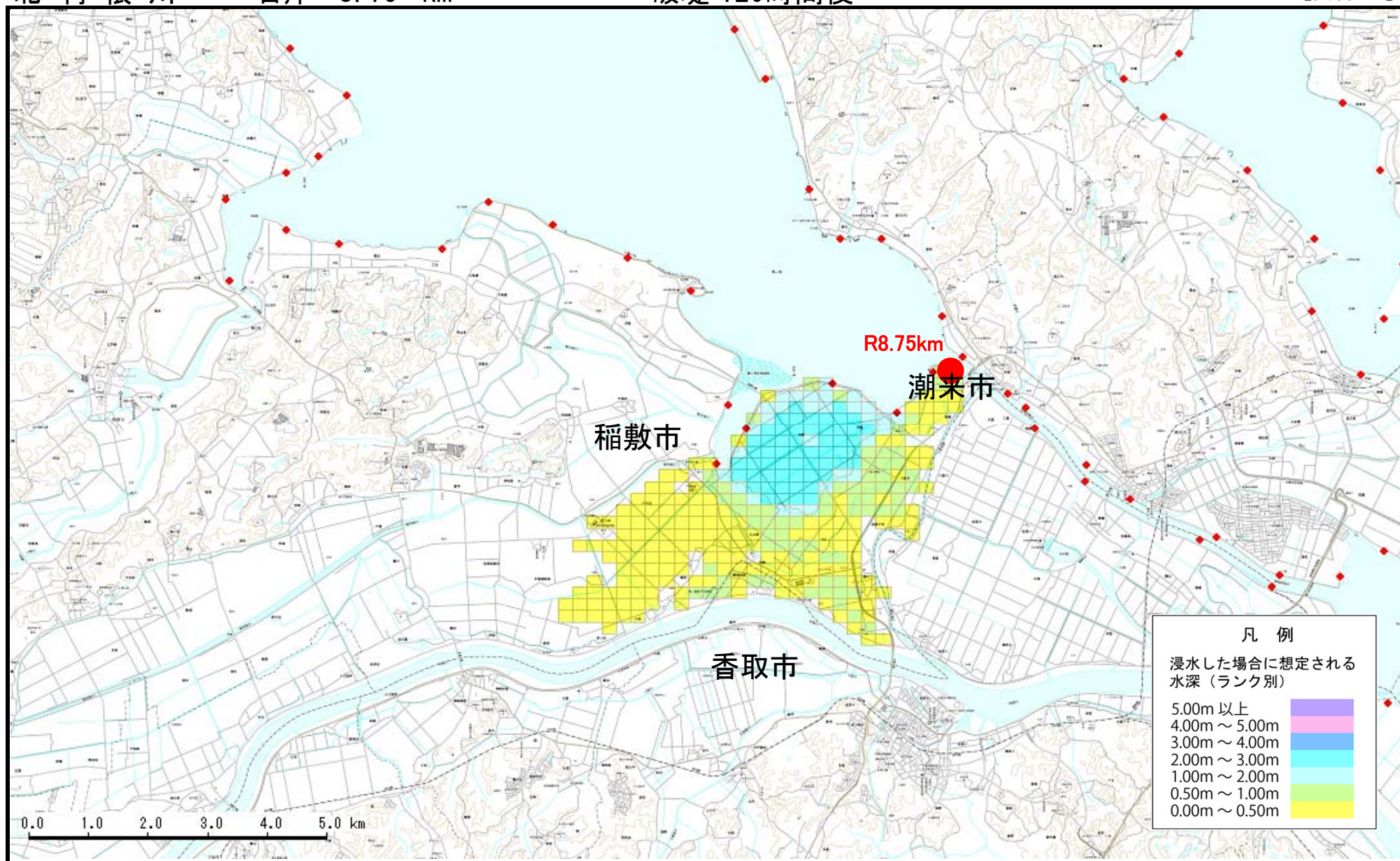
【資料2-1】



北利根川 右岸 8.75 km

破堤 120時間後

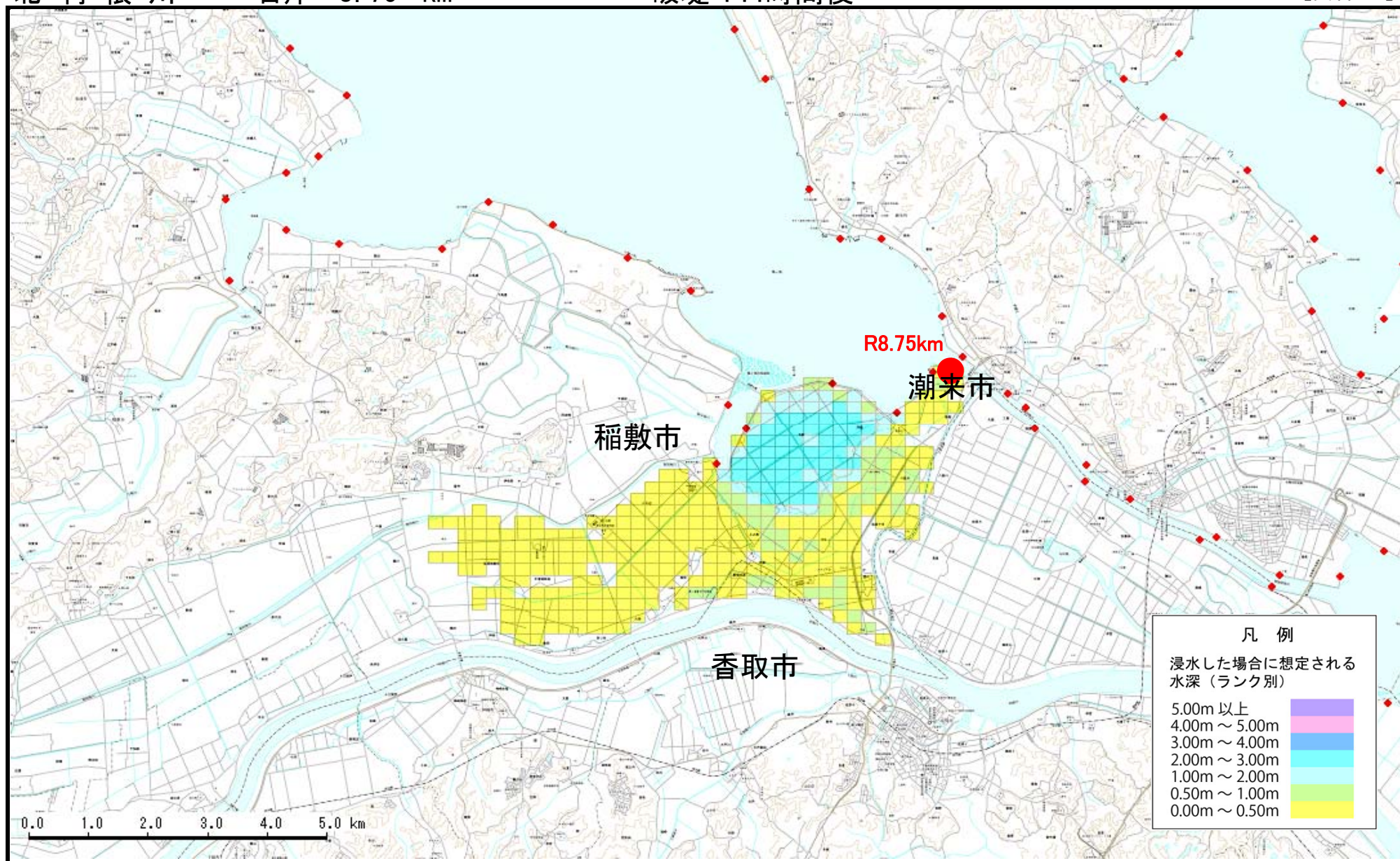
【資料2-1】



北利根川 右岸 8.75 km

破堤 144時間後

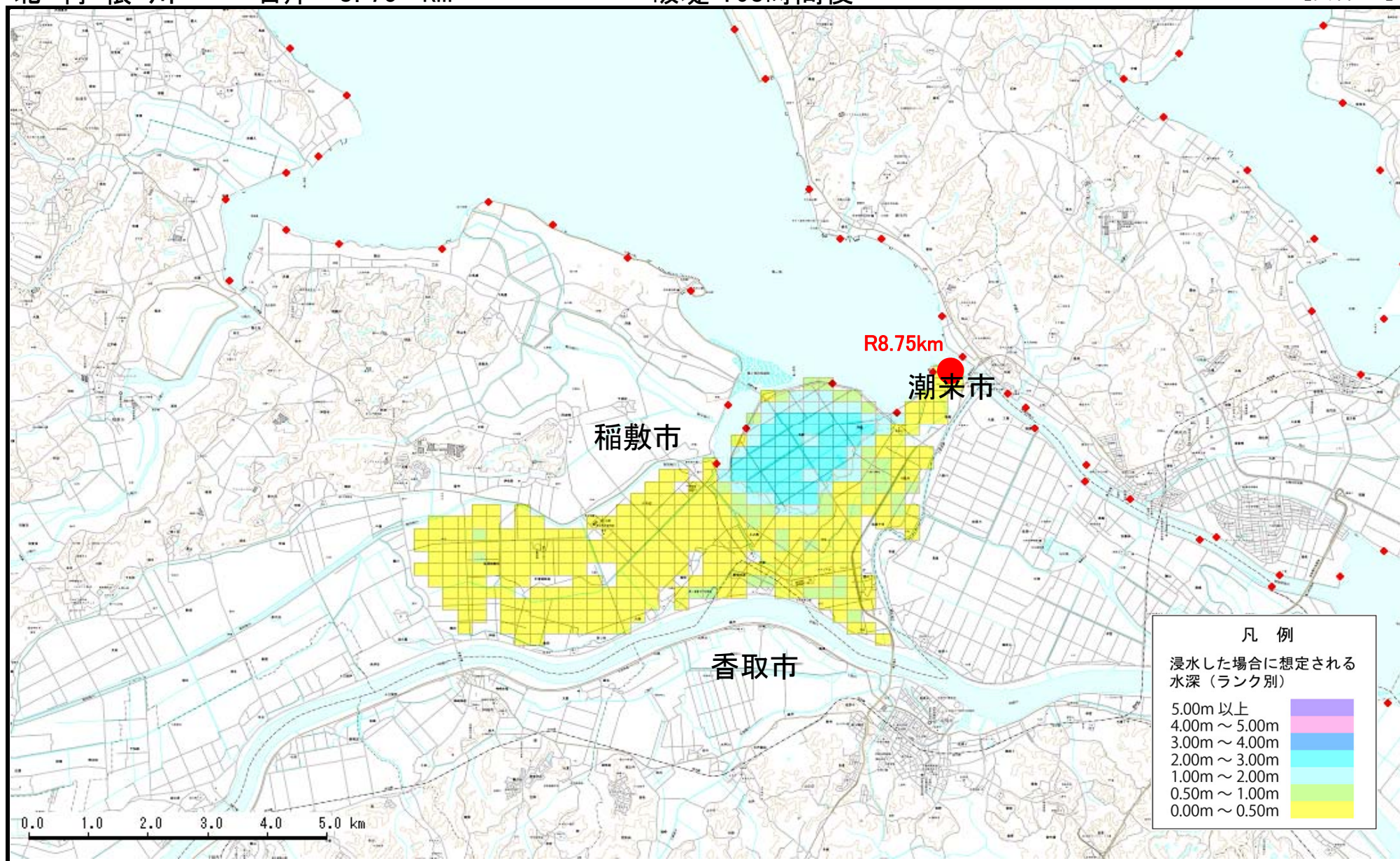
【資料2-1】



北利根川 右岸 8.75 km

破堤 168時間後

【資料2-1】



北利根川 右岸 8.75 km

破堤 192時間後

【資料2-1】

