

1. 支部体制(霞ヶ浦洪水対策支部)

10月25日17時30分:注意体制

10月26日15時00分:注意体制解除

今後洪水の発生するおそれがないことから、霞ヶ浦洪水対策支部は、10月26日15時00分をもって、注意体制を解除し洪水対策支部を解散します。

2. 霞ヶ浦流域における雨量・水位(速報値)

雨量:58.8mm(台風27号の流域平均雨量)

水位:出島水位観測所:1.38m


白浜水位観測所:1.39m

※水防団待機水位:1.50m



3. 排水機場及び災害対策車の運転状況

①前川水門：運転完了



3. 排水機場及び災害対策車の運転状況

②新横利根揚排水機場：間欠運転実施中



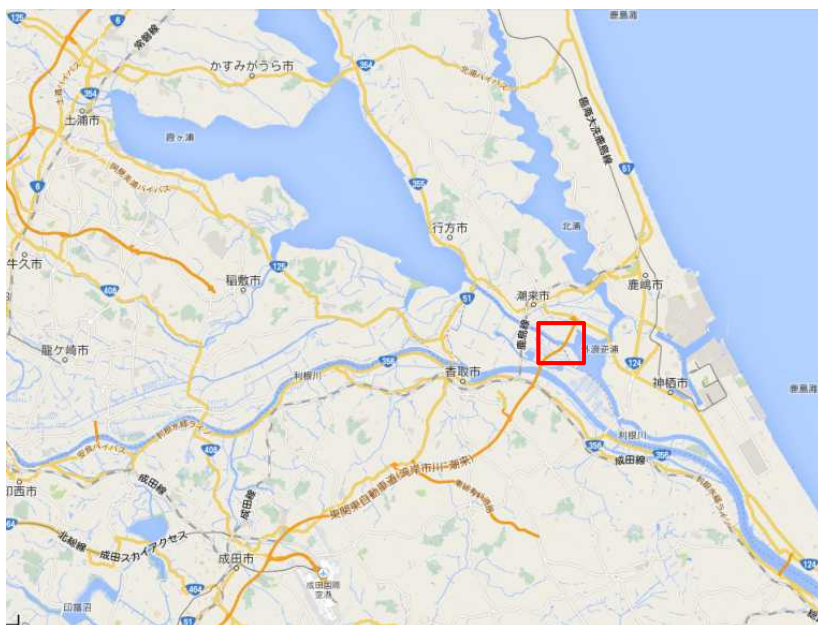
↓ 拡大



3. 排水機場及び災害対策車の運転状況

③潮来市十番地区：排水ポンプ撤収完了

（運転なし）



↓ 拡大



3. 排水機場及び災害対策車の運転状況

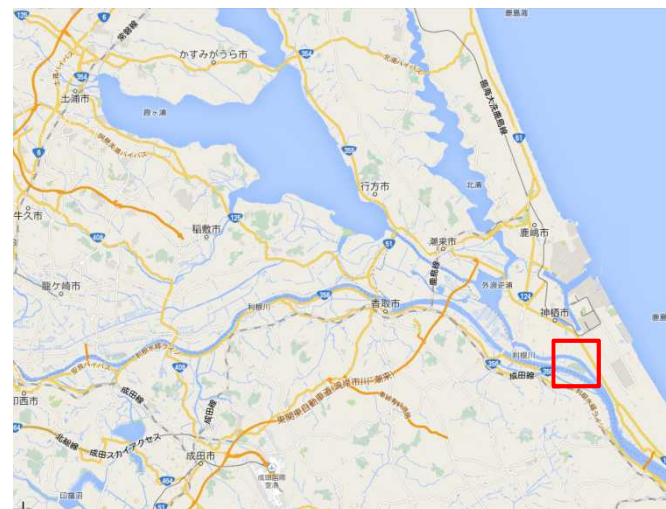
④神栖市日川地区：排水ポンプ撤収中 （運転なし）



排水ポンプ設置状況(10月25日)



排水ポンプ設置状況(10月25日)



↓ 拡大



3. 排水機場及び災害対策車の運転状況

⑤行方市矢幡地区：排水ポンプ撤収完了 （運転なし）



排水ポンプ設置状況(10月25日)



排水ポンプ設置状況(10月25日)



↓ 拡大



排水ポンプ設置位置

4. 常陸川水門の操作状況

①操作実績

今回の出水において常陸川水門は、以下の目的で操作（開放・閉鎖）を実施します。

- ・霞ヶ浦の水位低下
- ・利根川からの洪水の逆流防止

常陸川水門操作状況(台風27号)【速報値】

	開	全閉	開閉時間
1	25日 22時20分	26日 06時10分	07時間50分

4. 常陸川水門の操作状況

②操作予定

下表は、操作予定です。利根川水位との関係で前後する場合があります。



常陸川水門操作の予定

操作予定日(開放)	開放時間	操作予定日(閉鎖)	閉鎖時間
平成25年10月25日(金)	11時00分	平成25年10月25日(金)	16時00分
平成25年10月25日(金)	21時00分	平成25年10月26日(土)	5時00分
平成25年10月26日(土)	11時00分	平成25年10月26日(土)	17時00分
平成25年10月26日(土)	20時30分	平成25年10月27日(日)	6時00分
平成25年10月27日(日)	12時30分	平成25年10月27日(日)	19時00分
平成25年10月27日(日)	21時30分	平成25年10月28日(月)	7時30分
平成25年10月28日(月)	13時30分	平成25年10月28日(月)	21時30分
平成25年10月29日(火)	0時00分	平成25年10月29日(火)	8時30分