

記者発表資料



国道18号 あんなかえきいりぐち 安中駅入口交差点の交通安全対策 工事を実施します ～ 夜間通行止めのお知らせ ～

高崎河川国道事務所では、安中駅入口交差点において交通安全対策工事を実施します。

今回の対策は、事故多発地点である『安中駅入口交差点』において群馬県警察と合同で実施した現地診断結果に基づき行うものです。

このため「安中駅入口交差点」付近の国道18号側道部において、順次、通行止めを行います。ご通行の皆様には、ご不便をおかけしますが、ご理解とご協力をお願いいたします。

○通行止め日時：平成25年10月28日(月)～11月10日(日)

21時00分～6時00分〔夜間通行止め〕

※雨天等による中止の場合は11月11日以降に順延します。

○通行止め箇所：国道18号 あんなかえきいりぐち 安中駅入口交差点付近の上下線側道
(安中市宿地先)

※通行止め箇所は順次切り替えて行います。

期間中は、現地の案内に従って通行してください。

○工事内容：交通安全対策工事、舗装工事

記者発表クラブ

竹芝記者クラブ 神奈川建設記者会 刀水クラブ テレビ記者会
高崎記者クラブ

問い合わせ先

国土交通省 関東地方整備局 高崎河川国道事務所
住所：群馬県高崎市栄町6-41 電話：027-345-6000 (代)

副 所 長 近藤 誠一郎 (こんどう せいいちろう) 内線：204
工務第二課長 中谷 文治 (なかや ぶんじ) 内線：411

高崎河川国道事務所ホームページ

国道18号側道(安中駅入口交差点付近)

交通安全対策工事・舗装工事に伴う夜間側道通行止めについて

■通行止め日時

平成25年10月28日(月)～平成25年11月10日(日)

21:00～6:00 **[夜間通行止め]**

※雨天等による中止の場合は11月11日以降に順延します。

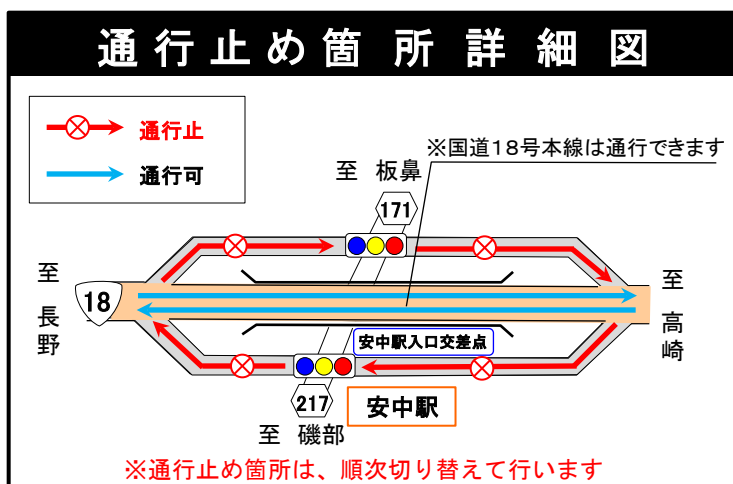
■通行止め箇所

あんなかえきいりぐち

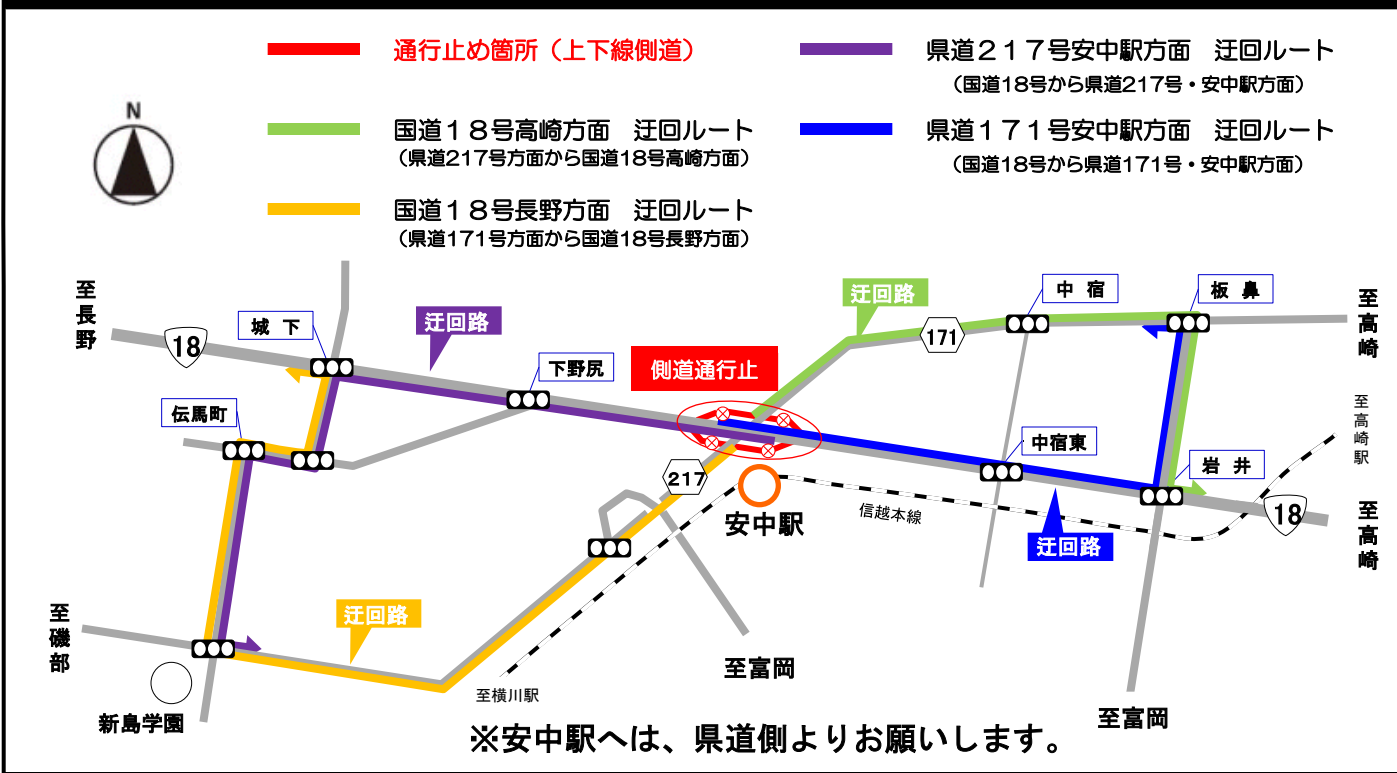
国道18号 安中駅入口交差点付近 上下線側道

※通行止箇所は、順次切り替えて行きます。期間中は現地の案内に従って通行して下さい。

当日の通行止め箇所、迂回路は高崎河川国道HPを御覧ください。



迂回路等現場周辺図



安中駅入口交差点の交通安全対策について

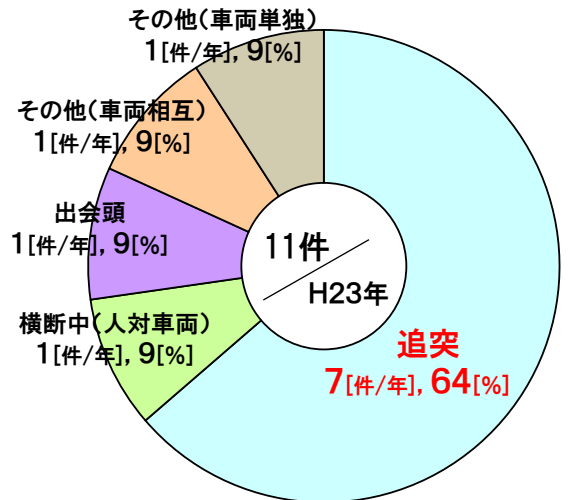
◆ 安中駅入口交差点では、交通事故が多発しています。

【位置図】



【交通事故の分類】

安中駅入口交差点では、年間11件の交通事故が発生しており、「追突事故」が最も多くなっています。



【交通事故発生状況と主な事故要因】

- ① J R 安中駅への出入り等により交差点の形状が複雑なため、交差点内での進路確認等に注意が向くため、前方不注視による追突事故が発生しています。
- ② 側道部の直線区間（下り坂）での速度超過及び分流部での急減速により、追突事故が発生しています。



出典) 平成23年交通事故データ(群馬県警察)

◆ 交通安全対策について群馬県警察と高崎河川国道事務所が合同で現地診断を実施しました。

平成24年7月、高崎河川国道事務所では、安中駅入口交差点における交通事故の発生状況について、交通管理者の群馬県警と合同で現地診断を行い、交通安全施設の改善策について検討しました。

現地診断では、交通事故の発生状況を踏まえ、交通の規制状況や道路の形状について診断を行い、路面標示によるドライバーへの注意喚起や車線の明確化等の対策を検討しました。

◆ 交通事故の防止に向けて、交通安全対策を実施します。

【交通安全対策の内容】

- ① 追突事故の対策として、路面標示と看板の設置により、ドライバーへの注意喚起及び進路の明確化を行います。
 - ・ ドットラインにより、車両の速度低下を促します。
 - ・ 「追突注意」の路面標示と看板により、ドライバーへの注意喚起を促します。
 - ・ 路面標示（「駅」、「イソベ」）により、進行方向の情報提供を行います。
- ② 交差点内に誘導線を設置し、直進車両と右折車両の進路の明確化を行います。
 - ・ 誘導線（赤色、青色）により、走行位置を明確にします。
- ③ 薄くなった区画線の引き直しを行い車線等の視認性を高めます。

