




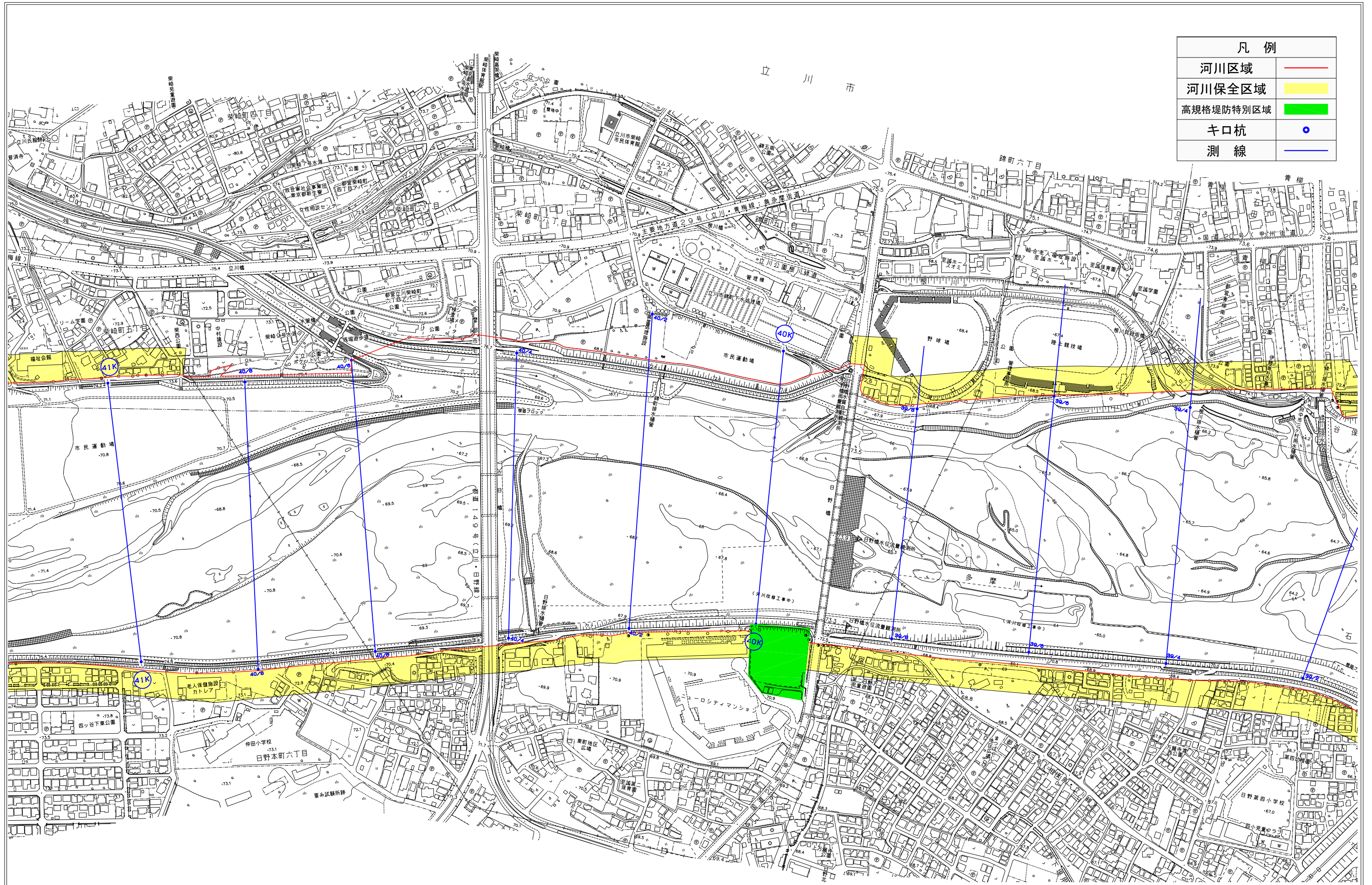


多摩川 河川区域・河川保全区域平面図 (25)

縮尺：1/2,500

凡例	
河川区域	
河川保全区域	
高規格堤防特別区域	
キ口杭	
測線	



1 : 2,500

0 50 100 200 300 400 500m

*本図面は縮小図のため、縮尺の表示とは異なります。