



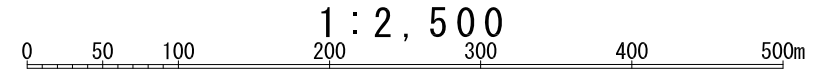
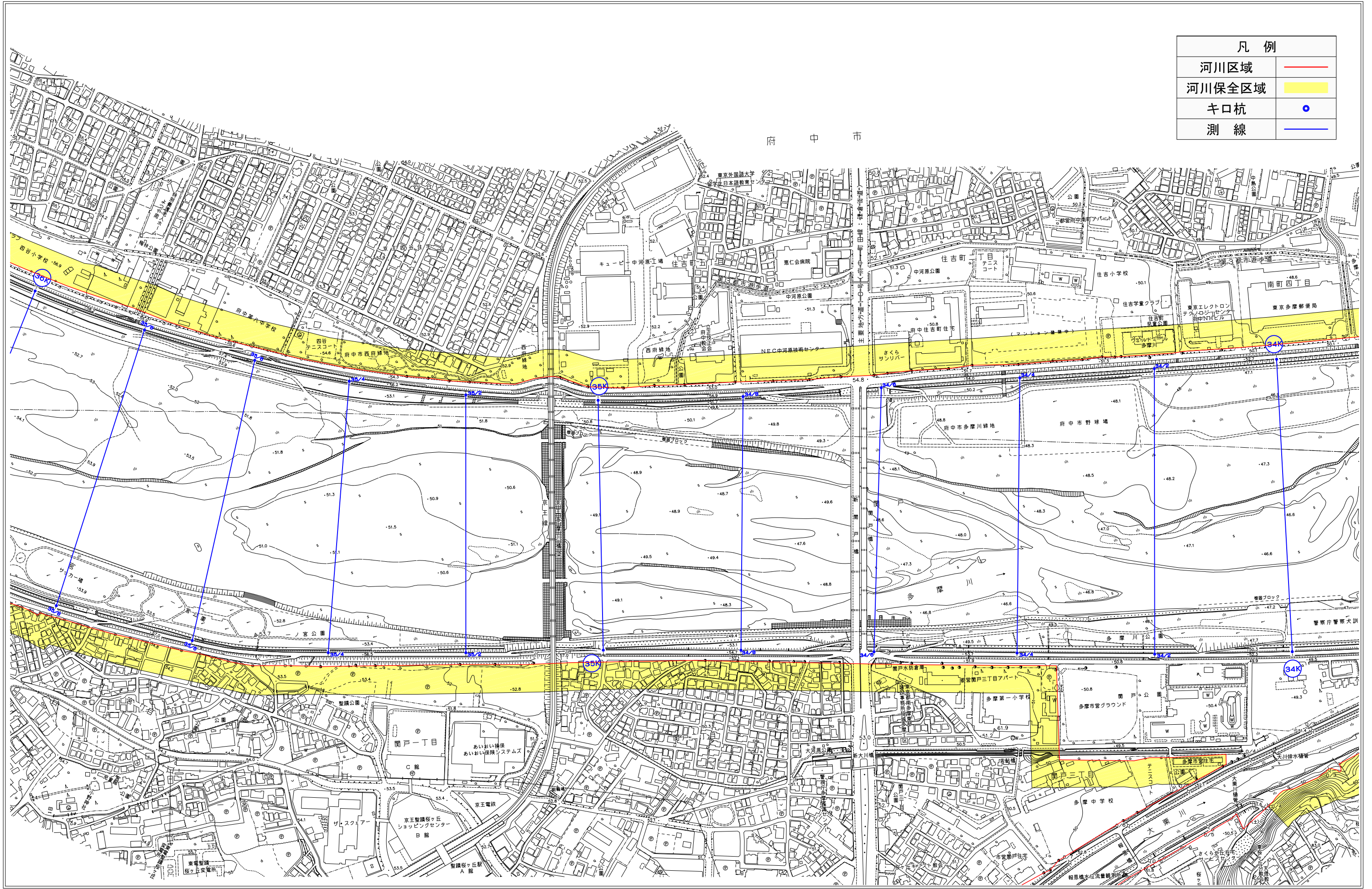


# 多摩川 河川区域・河川保全区域平面図 (22) 縮尺：1/2,500

凡例	
河川区域	
河川保全区域	
キ口杭	
測線	



\*本図面は縮小図のため、縮尺の表示とは異なります。