

茨城県移動性・安全性向上委員会




第6回委員会資料(移動性)

平成24年11月22日

国土交通省 常陸河川国道事務所

■パブリックコメントの実施方法について

○パブリックコメントはホームページへ公開し、アンケート形式により実施。

調査目的	● 交通データから抽出された渋滞箇所候補について、県民の意見を確認。		
調査方法	● ホームページを利用したWEBアンケート。 ● 関東地方整備局のHPにアンケート入口を設置（事務所HPからはバナーをクリックでジャンプ）		
調査時期	● 平成24年11月9日（金）～平成24年11月18日（日）		
設 問 内 容	属性	1～7	1.居住地、2.性別、3.年齢、4.職業、5.自動車運転免許の保有状況、6.運転頻度（自動車の利用頻度）、7.主な運転目的（自動車の利用目的）
	一般道の 主要渋滞 箇所	8	現在の渋滞箇所の候補  はデータをもとに抽出を行っていますが、あなたがお住まいの地域もしくは普段利用されている地域の一般道において、概ね渋滞箇所は選定されていると思いますか。
		9～11	 がついている渋滞箇所の候補以外で普段渋滞していると実感する箇所を地図上で1箇所クリックしてください。（最大3箇所選択可）
		9-1～7 10-1～7 11-1～7	9-1.交差点名称（任意）、9-2.渋滞の発生頻度、9-3.渋滞の発生曜日、9-4.渋滞が発生しやすい時間帯、9-5.渋滞の起きる要因（任意）、9-6.通過時間、9-7.他に選定されていない箇所の有無
		12	その他渋滞に関して、ご意見等があれば教えてください。（任意）
	高速道路 の 渋滞区間	1	現在の渋滞箇所の候補  はデータをもとに抽出を行っていますが、あなたがお住まいの地域もしくは普段利用されている地域の首都圏以外的高速道路（東京外かく環状道路より外側）において、特に渋滞していると感じている区間はどこですか。
		2	その他渋滞に関して、選定されていない箇所がある場合（最大3区間まで）やその他ご意見等があれば教えてください。（任意）

1. パブリックコメントの実施方法

・広報(チラシ)

教えてください！
あなたの地域の渋滞
 交通データから抽出された渋滞箇所の候補について皆様のご意見をお伺いします！

アンケートは5分程度で終わります

アンケート実施期間 **11.9(金)~11.18(日) まで**



アンケート内容
 ●最新の交通データから抽出した渋滞箇所の候補について、皆様がお感じている実態をお聞かせください
アンケート回答方法
 ●下記URLにアクセスしてお答えください。
 ●ご家庭で運転される方のご回答をお願いします。

アンケートはこちらから
<http://www.ktr.mlit.go.jp/jutai/jutai.html>

渋滞対策の進め方

①検討の進め方
 茨城県内の渋滞を解消し、円滑な交通流を確保するため、茨城県移動性・安全性向上委員会では、地域のご意見を伺いながら検討を進めていきます。

②検討体制
 ○茨城県移動性・安全性向上委員会
 ・学識者・茨城新聞社・(財)茨城県交通安全協会
 ・(社)茨城県安全運転管理者協議会・(社)茨城県バス協会
 ・(社)茨城県トラック協会・茨城県交通安全の会連合会
 ・(財)茨城県老人クラブ連合会・茨城県ハイヤー・タクシー協会・茨城県
 ・茨城県警察本部・国土交通省関東運輸局茨城運輸支局
 ・国土交通省常陸河川国道事務所・国土交通省常総国道事務所
 ・国土交通省宇都宮国道事務所・東日本高速道路(株)水戸管理事務所



○詳しくはHPをご確認ください。
<http://www.ktr.mlit.go.jp/hitachi/hitachi00179.html>

・パブコメ画面(一般道)

■一般道の主要渋滞箇所についてお伺いします。
 以下に表示されている地図は、茨城県内の一般道において、最新のデータをもとに、現在の渋滞箇所の候補として抽出された地点にマークを付けています。
 ※ マークをクリックすると交差点名が表示されます。
 Q8
 現在の渋滞箇所の候補はデータをもとに抽出を行っていますが、あなたがお住まいの地域もしくは普段利用されている地域の一般道において、**概ね渋滞箇所は選定されていると思いませんか。**

概ね選定されている 選定されていない箇所がある
 ※ 箇所リストはこちら(別ウィンドウが開きます)

【交差点名】



■ 選定されていない渋滞箇所を最大3箇所まで記入をお願いします。
 ■ 選定されていない渋滞箇所(1箇所目)についてお伺いします。

Q9
 がついている渋滞箇所の候補以外で普段渋滞していると実感する箇所を地図上で1箇所クリックしてください。

・パブコメ画面(高速)

○首都圏以外的高速道路(東京外かく環状道路より外側)
 Q1
 首都圏以外的高速道路(東京外かく環状道路より外側)についてお伺いします。最新のデータをもとに渋滞箇所の候補として抽出された地点にマークを付けています。現在の渋滞箇所の候補はデータをもとに抽出を行っていますが、あなたが住まいの地域もしくは普段利用されている地域の首都圏以外的高速道路(東京外かく環状道路より外側)において、**特に渋滞していると感じている区間はどこですか。**

渋滞していると感じる箇所を最大3箇所まで選択し回答願います。
 渋滞していると感じる箇所が無い場合は「該当なし」にチェックをお願いします。

【回答の方法】
 ・渋滞していると感じる区間マップ上のマークをクリック、もしくは、右下系の該当箇所にチェックを入れ、「次へ」を押してください。

※現在選択した各県の県庁所在地を中心に表示していますが、表示切替の「都県」「詳細エリア」を選択することで、別のエリアを表示することもできます。
 ※マップ上の赤線は渋滞している区間を示しています。
 ※パソコン環境によっては、渋滞箇所の候補箇所を示す赤線が表示されない場合があります。
 ※マップ上のマウスカーソルを合わせると区間の名称が表示されます。
 ※右下のリストをクリックすると該当する該当区間がマップの中心に表示されます。
 ※マップを拡大・縮小する場合はマップ左上の「+」「-」ボタンで操作してください。

内容をよく確認のうえ【次へ】ボタンを押してください。
 戻る 次へ



内容をよく確認のうえ【次へ】ボタンを押してください。
 戻る 次へ

アンケートに関するお問い合わせ先
 茨城県移動性・安全性向上委員会事務局 029-240-4067
 道路行政マネジメントを支援する栃木県会事務局 029-638-2185
 群馬県移動性(モビリティ)・安全性向上検討委員会事務局 027-345-6039
 首都圏渋滞水トータルネットワーク協議会事務局 048-600-1341 / 048-600-1
 山梨県道路交通円滑化・安全委員会事務局 055-254-6571
 長野県移動性・安全性向上委員会事務局 026-264-7009
 国土交通省関東地方整備局常陸河川国道事務所計画課 029-638-2185
 国土交通省関東地方整備局宇都宮国道事務所計画課 027-345-6039
 国土交通省関東地方整備局高崎河川国道事務所計画課 048-600-1341 / 048-600-1
 国土交通省関東地方整備局高崎河川国道事務所計画課 055-254-6571
 国土交通省関東地方整備局長野国道事務所計画課 026-264-7009
 受付時間:月曜日～金曜日午前9:30～午後5:00(土日祝祭日を除く)

■パブリックコメントの実施結果について

- パブリックコメントにあたり、新聞広告、ラジオCM、ホームページ、チラシを活用した。
- パブリックコメントを実施した結果、①一般道路利用者から222サンプル、②関係民間事業者から19サンプル、③道路管理者から28サンプル、合計269サンプルの意見を収集することができた。

	実施結果
広報（新聞広告）	11月11日（日）読売新聞、茨城新聞に5段広告を掲載。 （県内購読部数の約51%をカバー）
広報（ラジオCM）	11月10日（土）～11月18日（日）の9日間、IBS茨城放送（AMラジオ）にて40秒CMを1日5回、延べ45回放送。その他TOKYO FMでも放送。
広報（常陸河川国道事務所ホームページ）	11月9日（金）～11月18日（日）のアンケート案内ページのアクセス数 180 期間中のアクセス数としては入札契約、雨量ページを除くとトップ
広報（チラシ）	道の駅 200枚×9自治体 = 1800枚 市町村 50枚×35自治体（除く道の駅） = 1750枚 県 = 150枚 国 = 100枚 計 3800枚
パブリックコメント数	①一般道路利用者 222サンプル ②関係民間事業者（トラック協会、バス協会、ハイヤータクシー協会、観光協会） 19サンプル ③道路管理者（自治体） 28サンプル （①～③）合計269サンプル 延べ意見箇所数 273箇所

今後の検討の流れ

交通基礎データの共有、意見交換等

7月23日
第5回委員会

地域の渋滞箇所の素案決定

◀パブリックコメント実施(2012/11/9~18)

パブリックコメント等を含めた地域の渋滞箇所の特定

次回(12月
予定)の議
論のポイント

ソフト・ハードを含めた対策の検討

次々回
の議論
のポイント

検討結果のとりまとめ