

記者発表資料

台風4号に伴う倒木により、
国道52号「万沢区間」の境川地先(延長0.35km)において
通行止めを継続します。

【第3報】

台風4号に伴う降雨により規制雨量に達したため、国道52号「万沢区間」において、通行止め（事前通行規制）を実施してまいりました。

パトロールの結果、安全が確認されたため一部通行止めを解除しますが、境川地先においては倒木があったため通行止めを継続します。

《通行止め区間》

国道52号 南巨摩郡南部町境川地先（約0.35km）

※引き続き、倒木の処理が終わるまで、境川地先での通行止めにご協力をお願いいたします。

（作業終了は、本日夕方となる予定）

発表記者クラブ

山梨県政記者クラブ

問い合わせ先

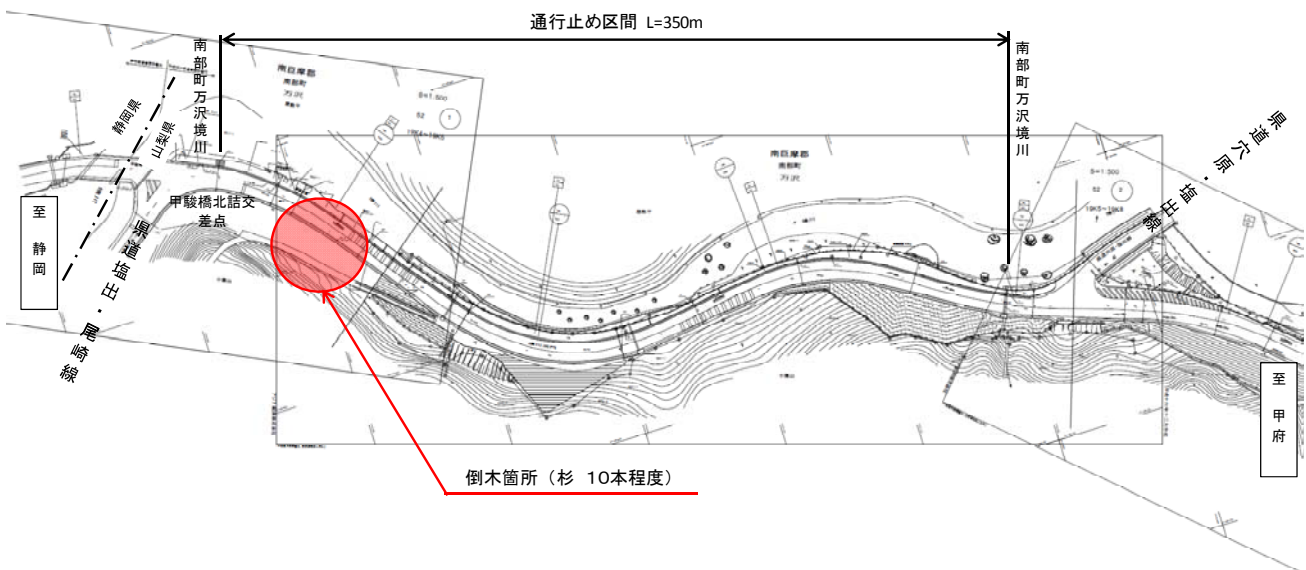
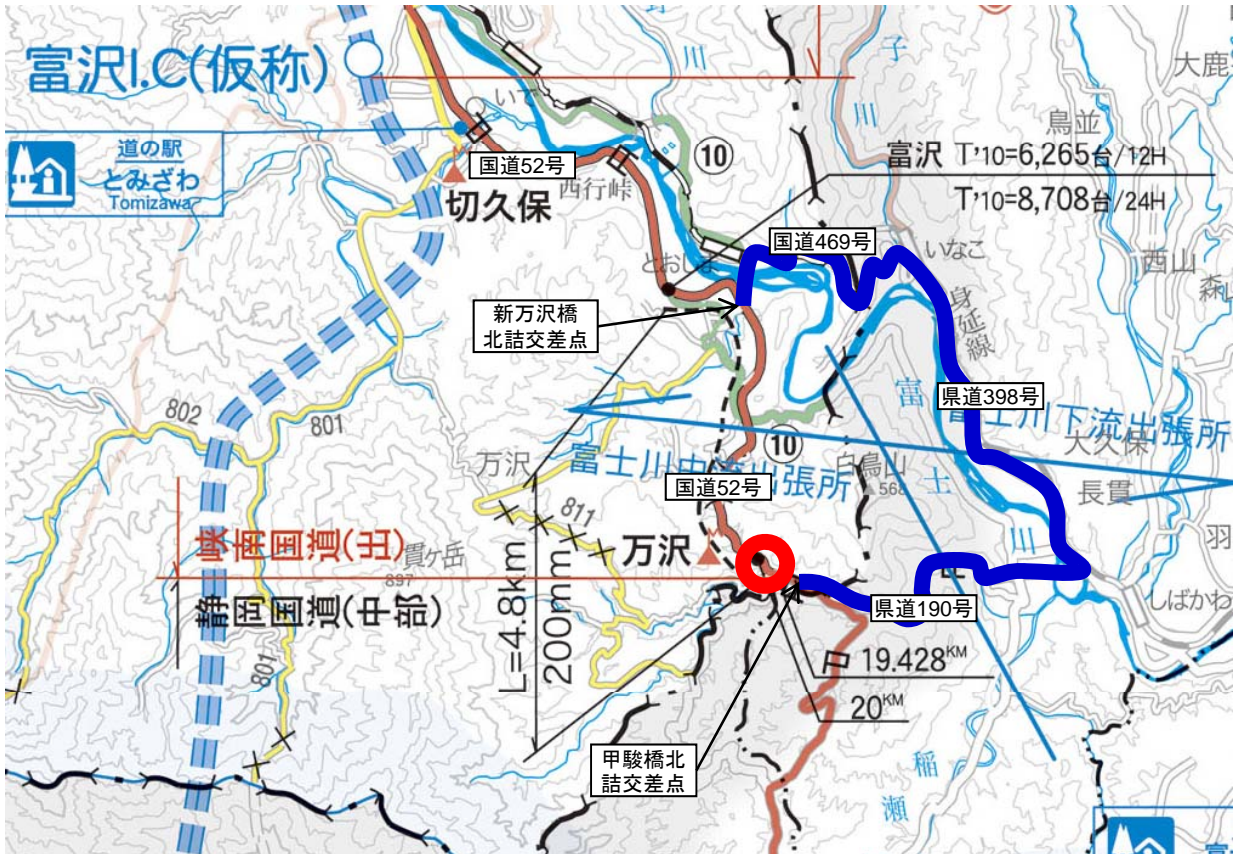
国土交通省関東地方整備局 甲府河川国道事務所	
地域広報官（副所長）乙守 和人（おつもり かずと）	055-253-5684
道路管理第二課長 篠遠 富恵（しのとお とみえ）	同上

国道52号 南部町万沢境川地先の通行止めに伴う迂回ルート

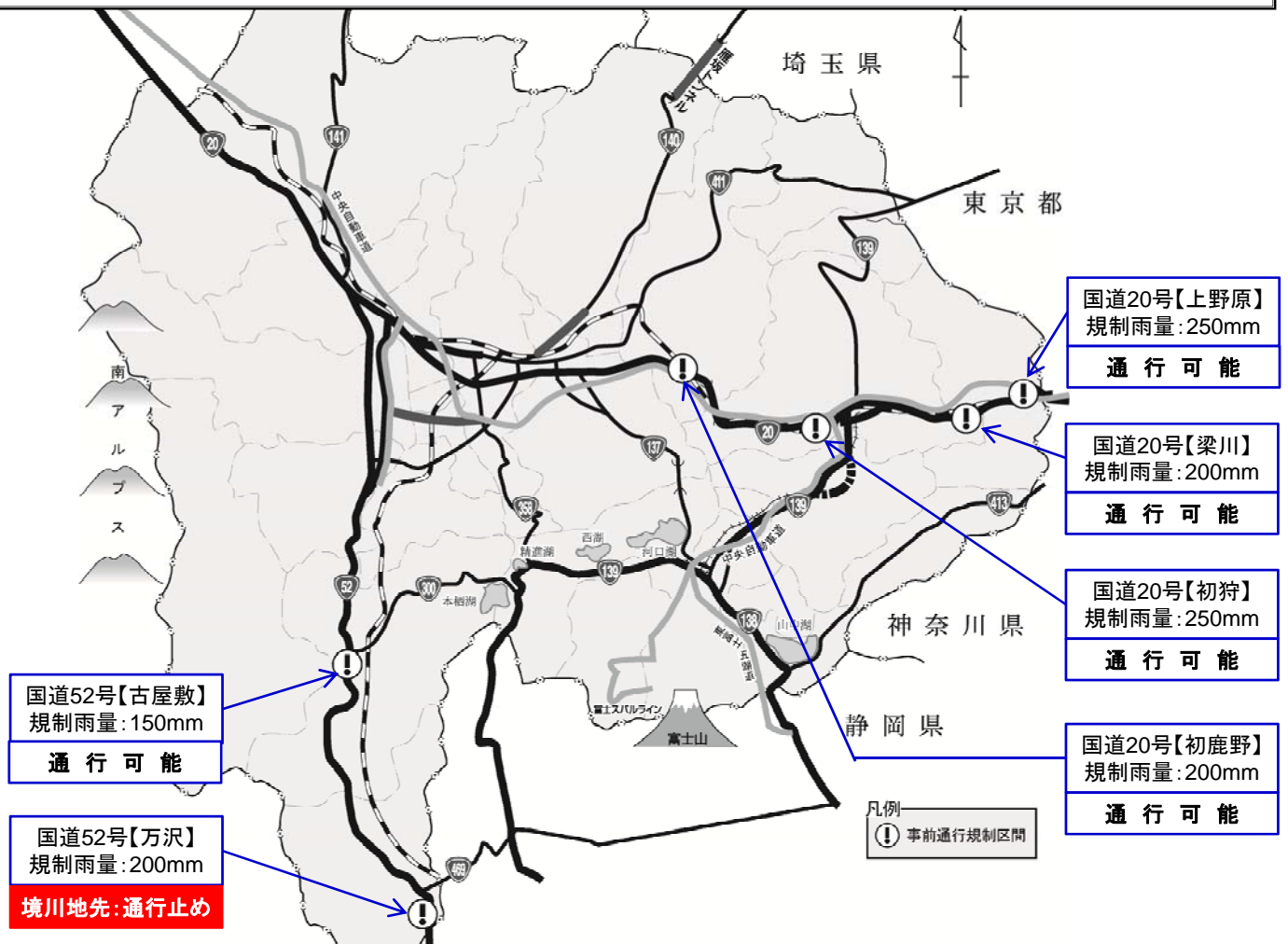
○ 倒木による通行止め箇所(南部町万沢境川地先)

■ 14t以下の車両の迂回ルート(県道190号～県道398号～国道469号)

※14t以上の車両の迂回ルート(国道300号～国道139号)



山梨県内の国道20号・国道52号の事前通行規制状況



路線名	規制区間名	規制区間	延長	規制雨量	通行止め開始	通行止め解除
国道20号	上野原	山梨県上野原市井戸尻 ～上野原市腰巻	0.6km	250mm		
	梁川	山梨県上野原市四方津 ～大月市梁川町新倉	1.5km	200mm		
	初狩	山梨県大月市大月町真木 ～大月市初狩町下初狩	0.9km	250mm		
	初鹿野	山梨県甲州市大和町鶴瀬 ～甲州市勝沼町柏尾	2.6km	200mm		
国道52号	万沢	山梨県南巨摩郡南部町境川 ～南部町越渡	4.8km	200mm	6月19日 20時30分	6月20日 4時00分 ※境川地先で 通行止め継続
	古屋敷	山梨県南巨摩郡身延町波木井 ～身延町古屋敷	2.4km	150mm	6月19日 20時30分	6月20日 1時10分

※規制雨量・・・通行止めを行う降雨量の基準のことであり、規制区間ごとに連続雨量（降り始めからの雨量を合計したもの）で定めています。

※事前通行規制・・・台風などの大雨の際にあらかじめ定めた規制雨量に達すると、道路利用者の安全を確保するため通行止めを行う事です。