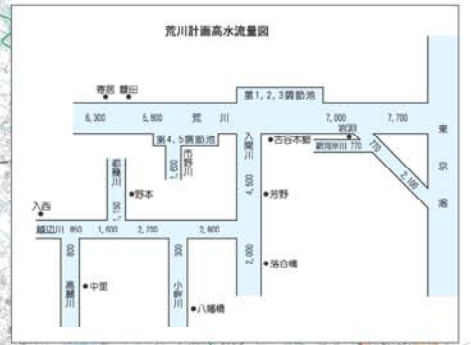
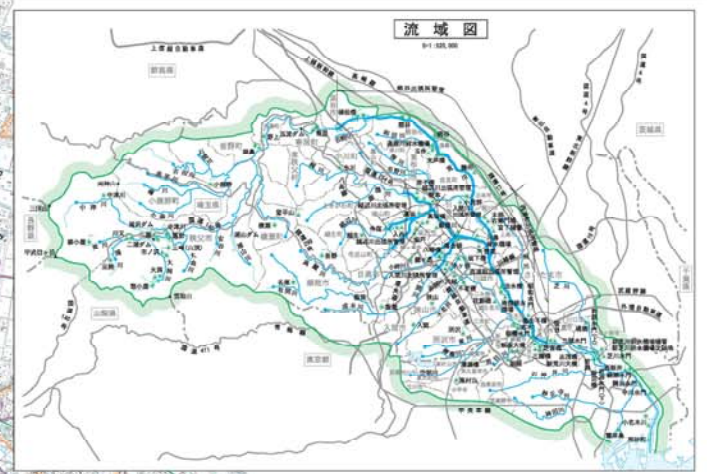
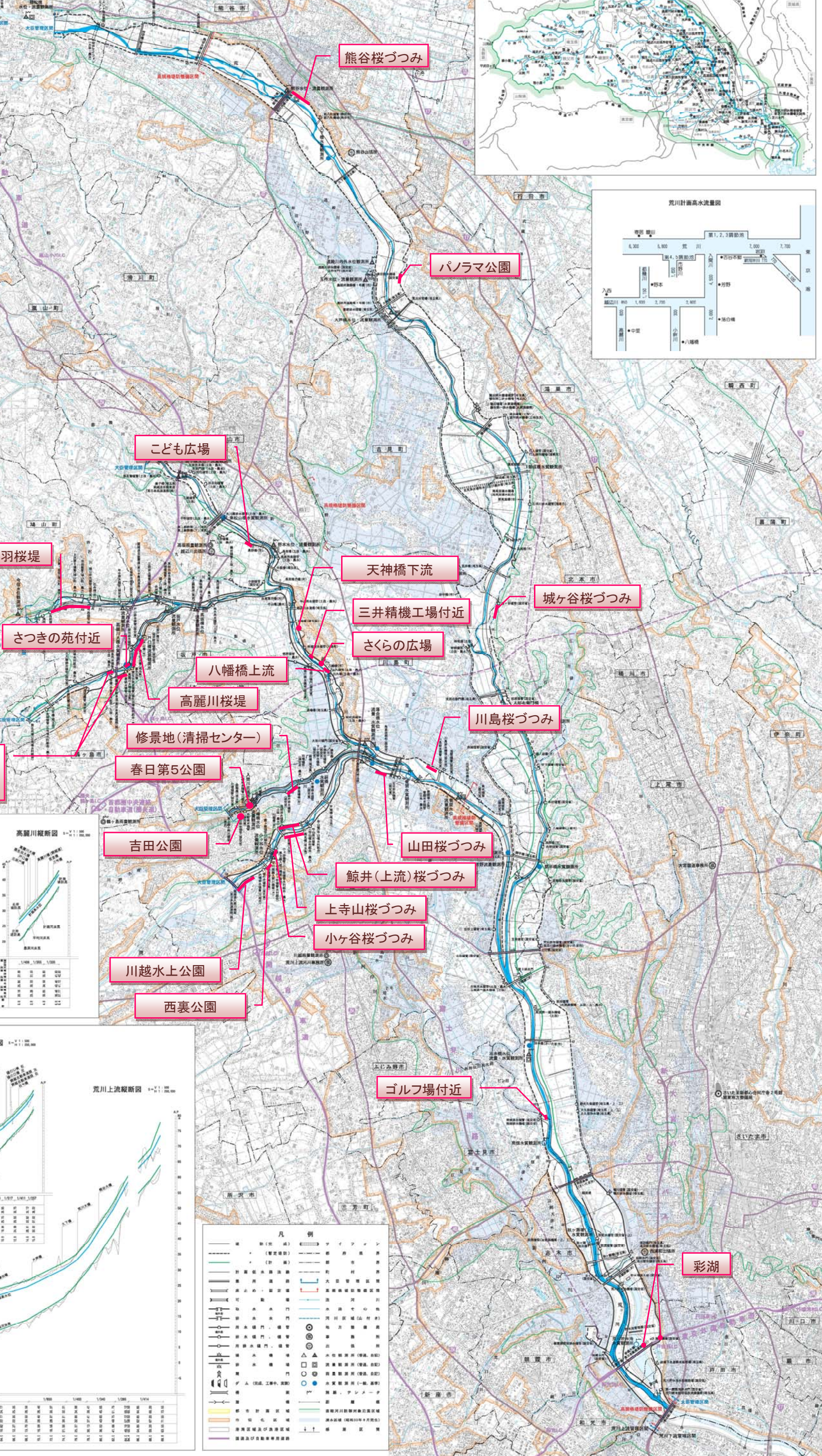

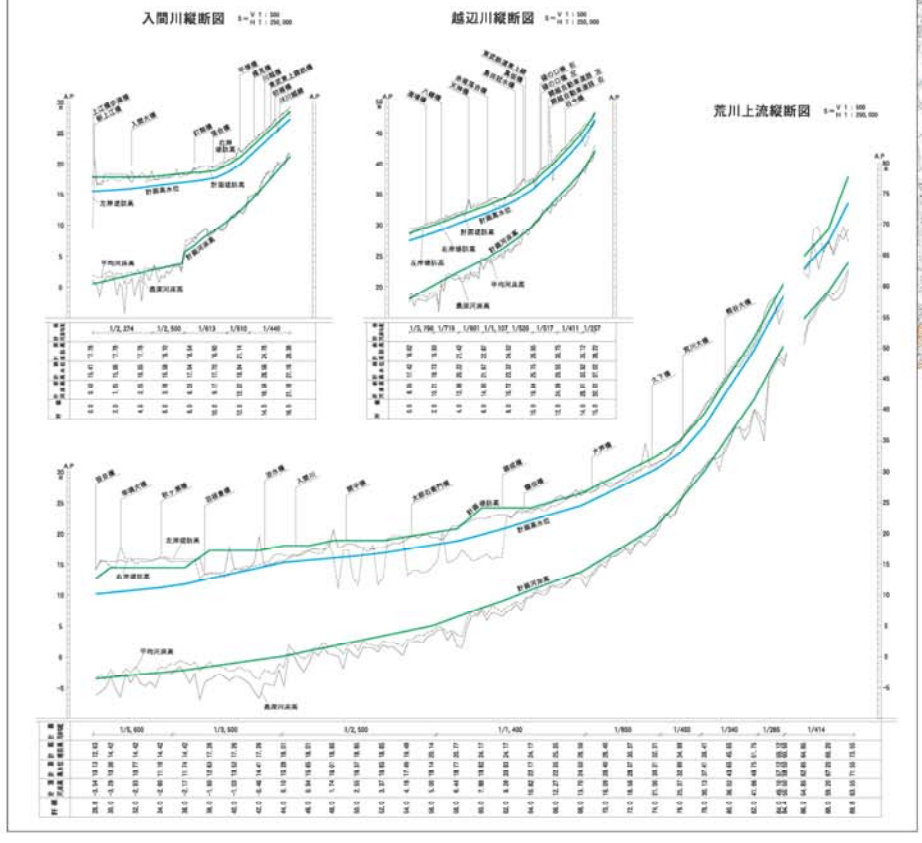

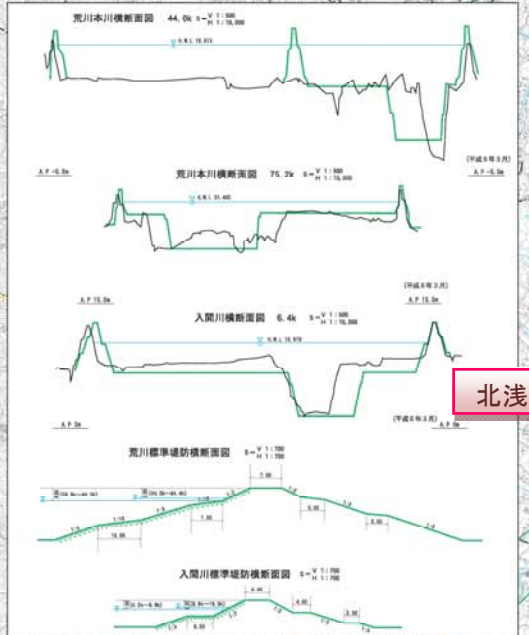


# 荒川上流管内図



項目	内容
本管及び支管	延長総延長 40.17km (本管 1.47km, 支管 38.70km)
延長	本管 1.47km, 支管 38.70km
幅員	本管 30.0m, 支管 30.0m
断面	本管 30.0m, 支管 30.0m
計画水位	本管 30.0m, 支管 30.0m
計画流量	本管 30.0m, 支管 30.0m
計画流速	本管 30.0m, 支管 30.0m
計画費用	本管 30.0m, 支管 30.0m
計画期間	本管 30.0m, 支管 30.0m



関越自動車道  
高麗川橋付近

北浅羽桜堤

さつきの苑付近

こども広場

八幡橋上流

高麗川桜堤

修景地(清掃センター)

春日第5公園

吉田公園

川越水上公園

西裏公園

天神橋下流

三井精機工場付近

さくらの広場

山田桜づつみ

上寺山桜づつみ

小ヶ谷桜づつみ

ゴルフ場付近

熊谷桜づつみ

パノラマ公園

川島桜づつみ

城ヶ谷桜づつみ

彩湖