
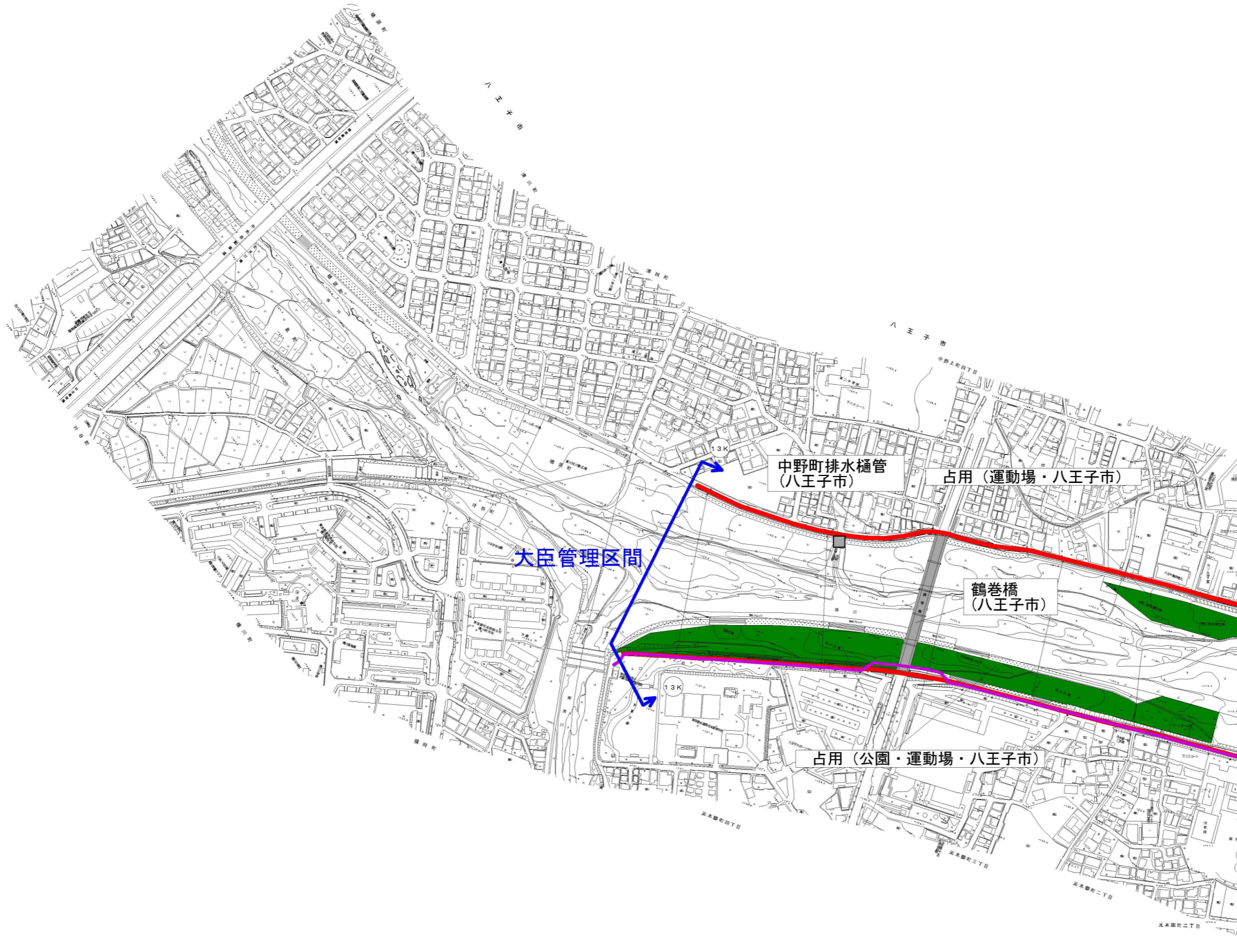



附図3 (河川の維持) 浅川 No. 10



- <国土保全管理情報の収集・提供システム>
 - 水位流量観測施設
 - 水質自動監視計
- <河川管理施設>
 - 堰
 - 床止
 - 水門
 - 樋門
 - 管理用道路
 - 側帯
- <占用許可施設>
 - 許可工作物
 - 占用地 (公有地 [国有地])
 - サイクリングロード
- <洪水・高潮対策に係る施設>
 - 水防拠点
- <危機管理対策に係る施設>
 - 緊急用船着き場
 - 緊急用河川敷道路
- <情報システム>
 - 光ファイバ
 - インフォメーションセンター
- <流水機能>
 - 河川浄化施設
- <人と川のふれあいに係る施設>
 - 岸辺の散策路
 - ※ 水洗トイレ (障害者用を含む)
- <福祉関連施設>
 - ※ 緩傾斜坂路 (スロープ)
- <自然環境の保全に係る施設>
 - ※ 魚道
 - ワンド
- <その他>
 - 主な民有地



1 : 5, 000



※国土交通省が直接管理する施設のみを表示しています。