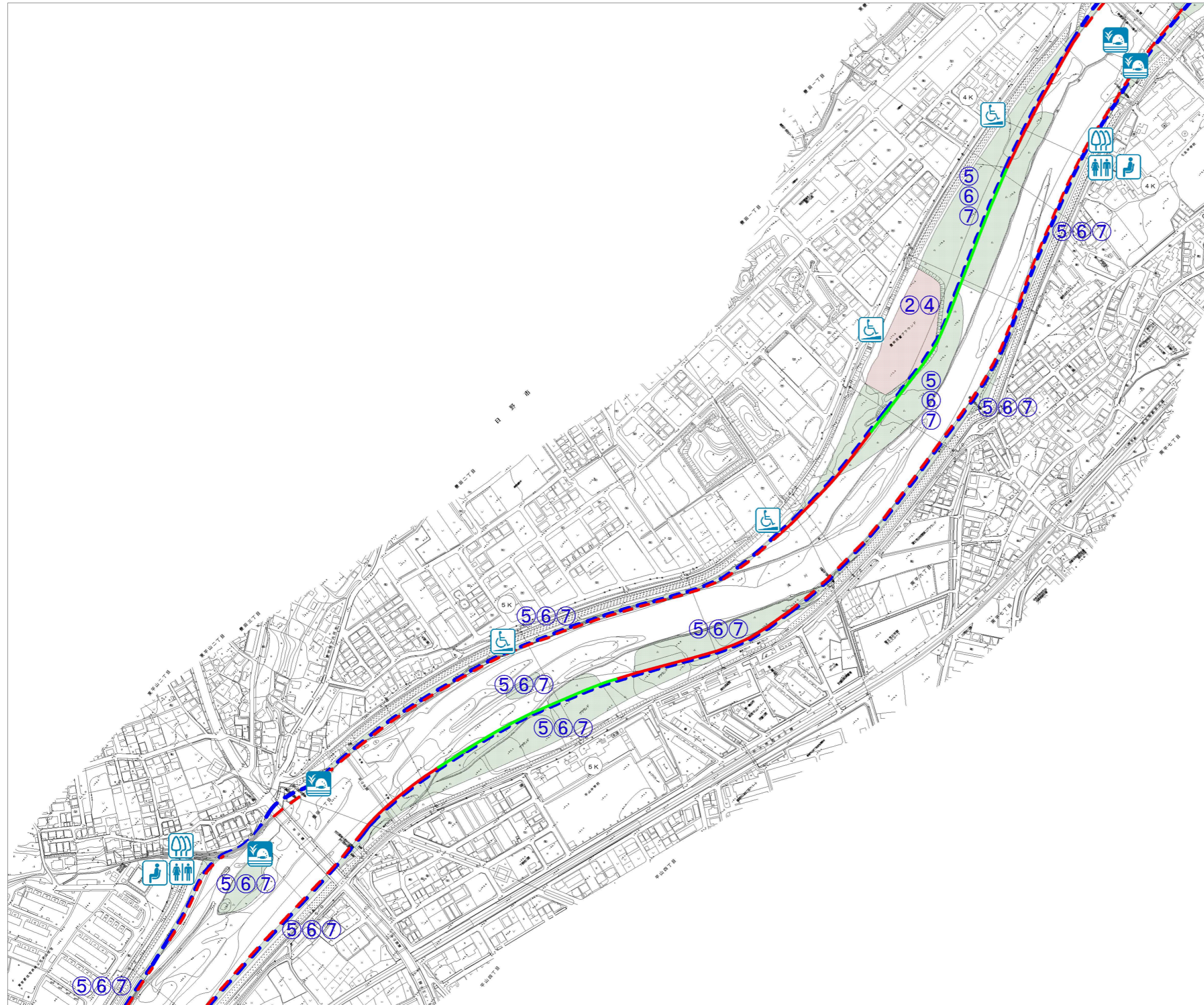



附図2 (河川工事・環境) 浅川 No. 04



<河岸維持管理法線の区分>
 重要性：特A
 A
 B
 C
 D

<機能空間区分の設定>
 ②地先施設レイアウト空間
 ③広域施設レイアウト空間
 ④運動・健康管理空間
 ⑤自然レイアウト空間
 ⑥文教空間
 ⑦情操空間
 ⑧生態系保持空間
 人工系機能複合空間
 人工系・自然系機能複合空間
 自然系機能複合空間

<水面の空間設定>
 船舶航行空間
 多目的利用空間
 手こぎボート空間
 緩衝空間
 水上バイク利用区域

<水際の空間設定>
 水際活動空間
 自然利用空間
 自然保全空間


<生態系保全回復関連対策施設>
 直轄 自治体 計画
 ① ② ③ ワンド
 ④ ⑤ ⑥ リバーバイオコリドー
 ⑦ ⑧ ⑨ 魚道

<人と川のふれあい関連対策施設>
 ① ② ③ 岸辺の散策路
 ④ ⑤ 緑陰
 ⑥ ⑦ 川の一里塚
 ⑧ ⑨ 渡し場(候補地)
 ⑩ ⑪ 水辺の楽校
 ⑫ ⑬ 河道外駐車場

<福祉関連対策施設>
 ① ② ③ 水洗トイレ(障害者用を含む)
 ④ ⑤ 緩傾斜坂路(スロープ)
 ⑥ ⑦ 河道外駐車場

<河川浄化施設>
 ① ② ③ 河川浄化施設

1 : 5, 000



※施設の全体配置を明らかにするために既設も表示している。