
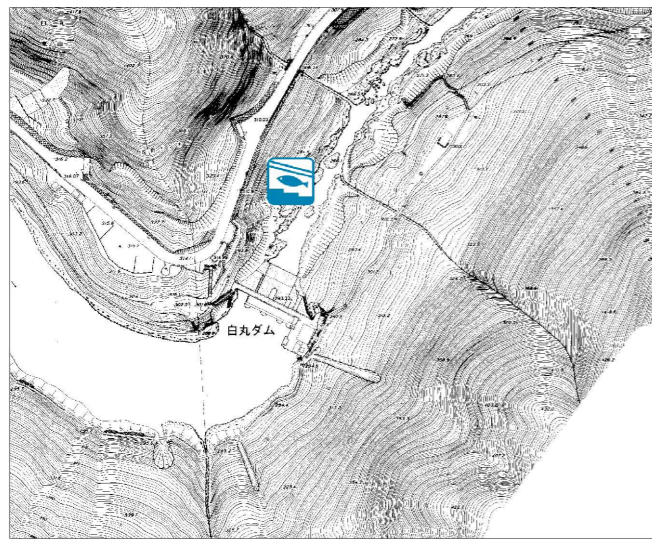



附図2 (河川工事・環境) 多摩川 No. 25




東京都西多摩郡奥多摩町棚沢 (79.0K)



1 : 5,000



1 : 10,000



- <河岸維持管理法線の区分>
 - 重要度：特A
 - A
 - B
 - C
 - D
- <機能空間区分の設定>
 - ②地先施設レジャー空間
 - ③広域施設レジャー空間
 - ④運動・健康管理空間
 - ⑤自然レジャー空間
 - ⑥文教空間
 - ⑦情操空間
 - ⑧生態系保持空間
 - 人工系機能複合空間
 - 人工系・自然系機能複合空間
 - 自然系機能複合空間
- <水面の空間設定>
 - 船舶航行空間
 - 多目的利用空間
 - 手こぎボート空間
 - 緩衝空間
 - 水上バイク利用区域
- <水際の空間設定>
 - 水際活動空間
 - 自然利用空間
 - 自然保全空間
- <生態系保全回復関連対策施設>

直轄	自治体	計画	
			ワンド
			リバーバイオコリドー
			魚道
- <人と川のふれあい関連対策施設>

			岸辺の散策路
			緑陰
			川の一里塚
			渡し場 (候補地)
			水辺の楽校
			河道外駐車場
- <福祉関連対策施設>

			水洗トイレ (障害者用を含む)
			緩傾斜坂路 (スロープ)
			河道外駐車場
- <河川浄化施設>

			河川浄化施設
--	--	--	--------

※施設の全体配置を明らかにするために既設も表示している。