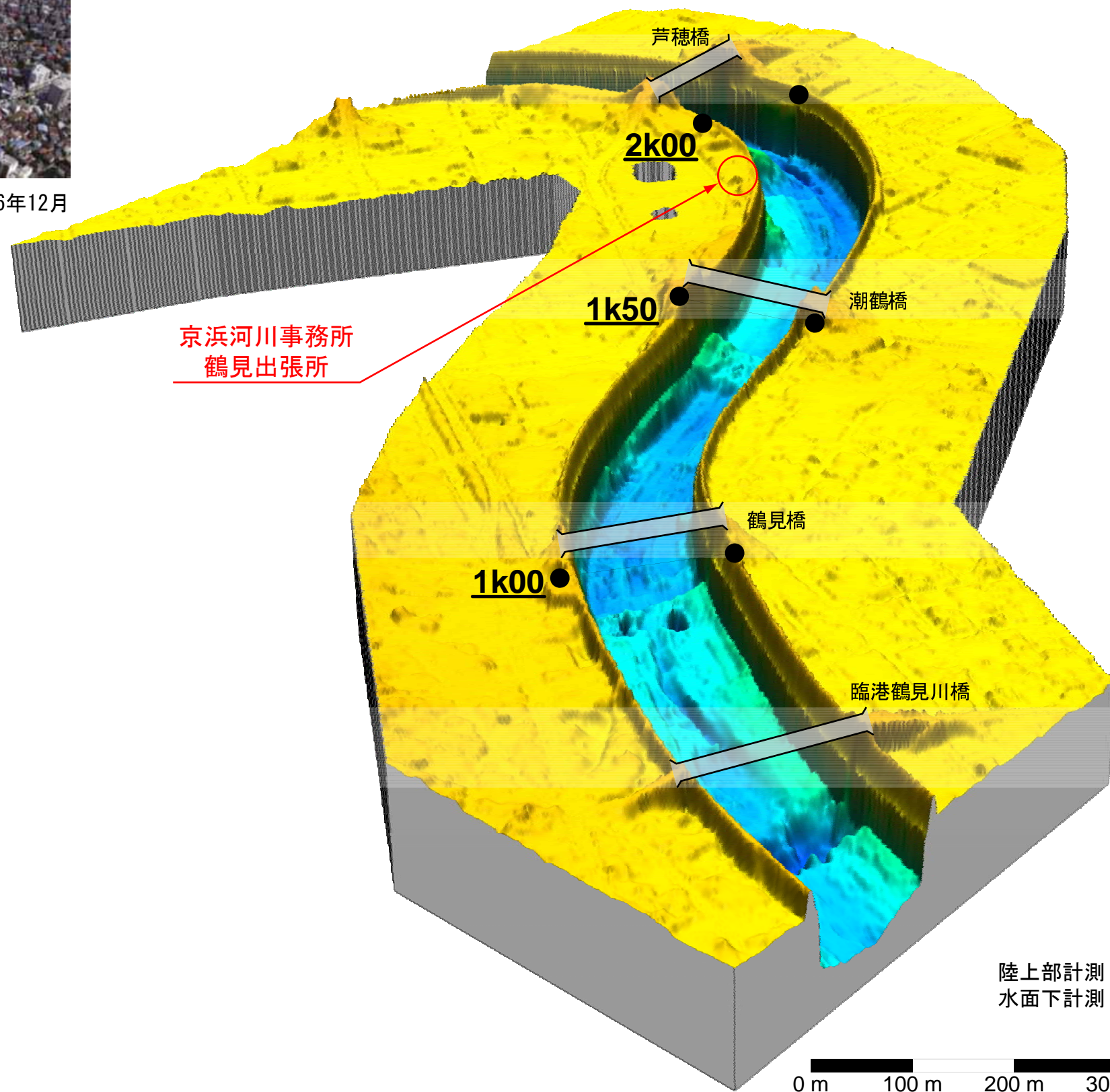
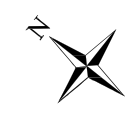


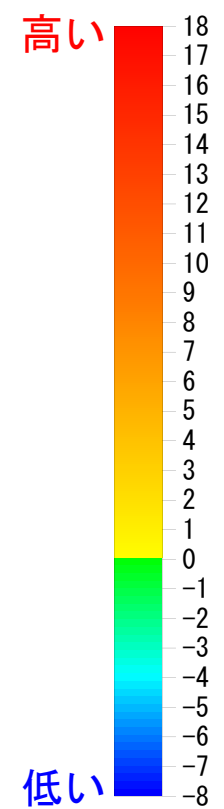


斜写真撮影：2006年12月

鶴見川 鳥瞰図 4 (1k ~ 2k)



京浜河川事務所
鶴見出張所



陸上部計測：2006年12月01日
水面下計測：2009年10月24日

