
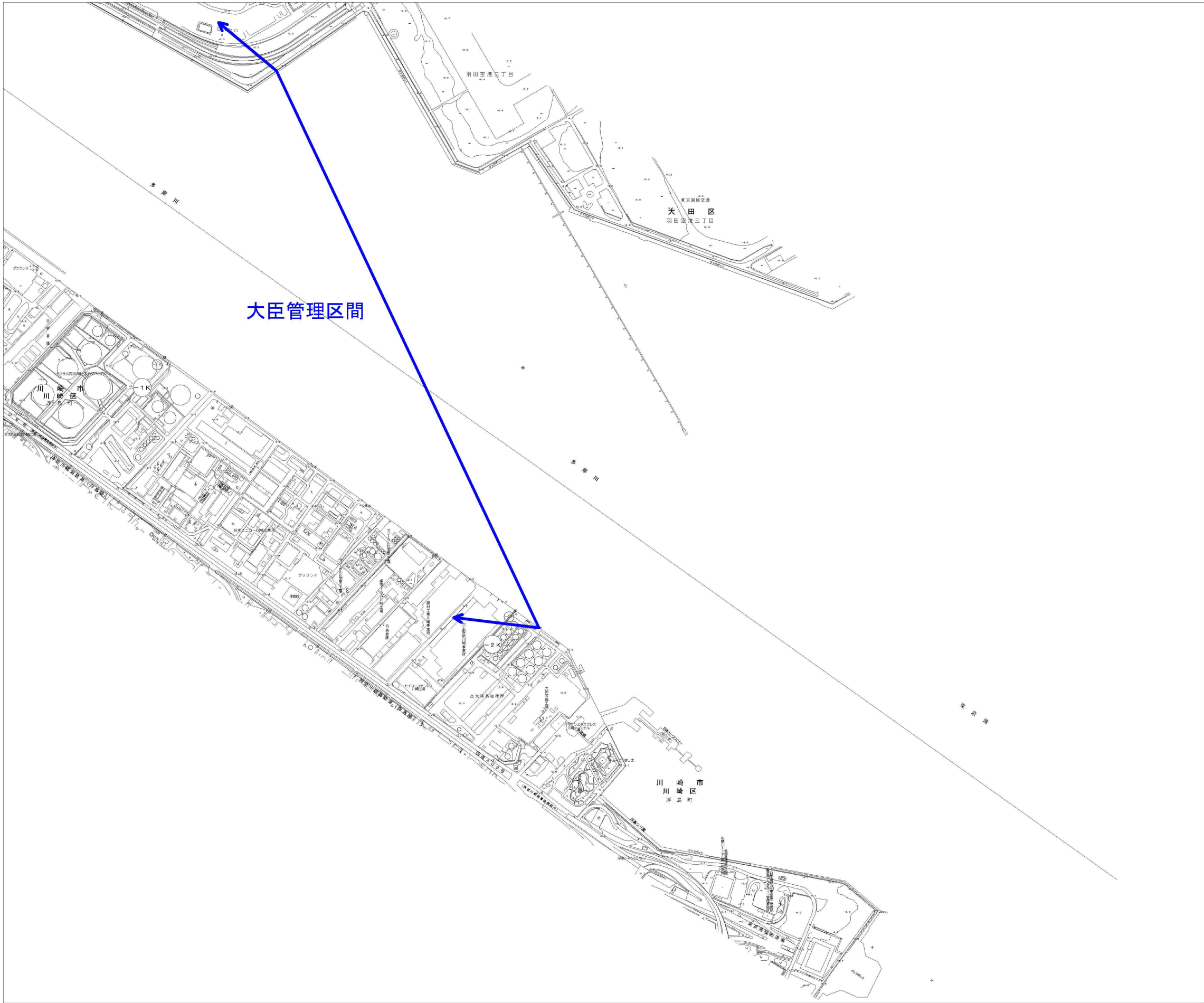










附図 3 (河川の維持) 多摩川 No. 01






- <国土保全管理情報の収集・提供システム>

 -  水位流量観測施設
 -  水質自動監視計


<河川管理施設>

 -  堰
 -  床止
 -  水門
 -  樋門
 -  管理用道路
 -  側帯



<占用許可施設>

 -  許可工作物
 -  占用地（公有地〔国有地〕）
 -  サイクリングロード



<洪水・高潮対策に係る施設>

 -  水防拠点


<危機管理対策に係る施設>

 -  緊急用船着き場
 -  緊急用河川敷道路



<情報システム>

 -  光ファイバ
 -  インフォメーションセンター


<流水機能>

 -  河川浄化施設



<人と川のふれあいに係る施設>

 -  岸辺の散策路
 - ※  水洗トイレ（障害者用を含む）


<福祉関連施設>

 - ※  緩傾斜坂路（スロープ）

<自然環境の保全に係る施設>

 - ※  魚道
 -  ワンド

<その他>

 -  主な民有地

※国土交通省が直接管理する施設のみを表示しています。

1 : 10, 000

