

川の市民情報



国土交通省関東地方整備局 京浜河川事務所 RCM 事務局

電話／03-3668-4592 メール／rcm@ctie.co.jp ホームページ／http://www.keihin.ktr.mlit.go.jp/

特集

直轄河川災害復旧事業により本格復旧へ

平成19年9月7日、台風9号の接近に伴う出水および強風による波浪により、国が管理する多摩川、浅川において発生した河川管理施設の被災状況について、直轄河川災害復旧事業が採択されました。

多摩川は、関東の中でも急勾配の河川であるため、平常時でも流れが速く、出水により流量が増えるとその流れはさらに勢いを増し、過去に多くの河岸浸食(河川敷が削られる)等の被害を受けております。

平成19年9月7日、台風9号の出水では、多摩川上流の小河内雨量観測所で観測史上最大の710mmが観測され、石原水位観測所において、戦後第2位の高さである6.02m(読み値)となり、多摩川河口部では、強風による波浪が発生しました。


この出水で、国が管理する多摩川、浅川において河川管理施設のうち、15箇所において、河岸洗掘による護岸崩壊等の被災を受け、現状のままでは、今後の出水等で堤防の破堤につながる恐れがあるため、災害復旧を行うことにより、再度災害を防止します。

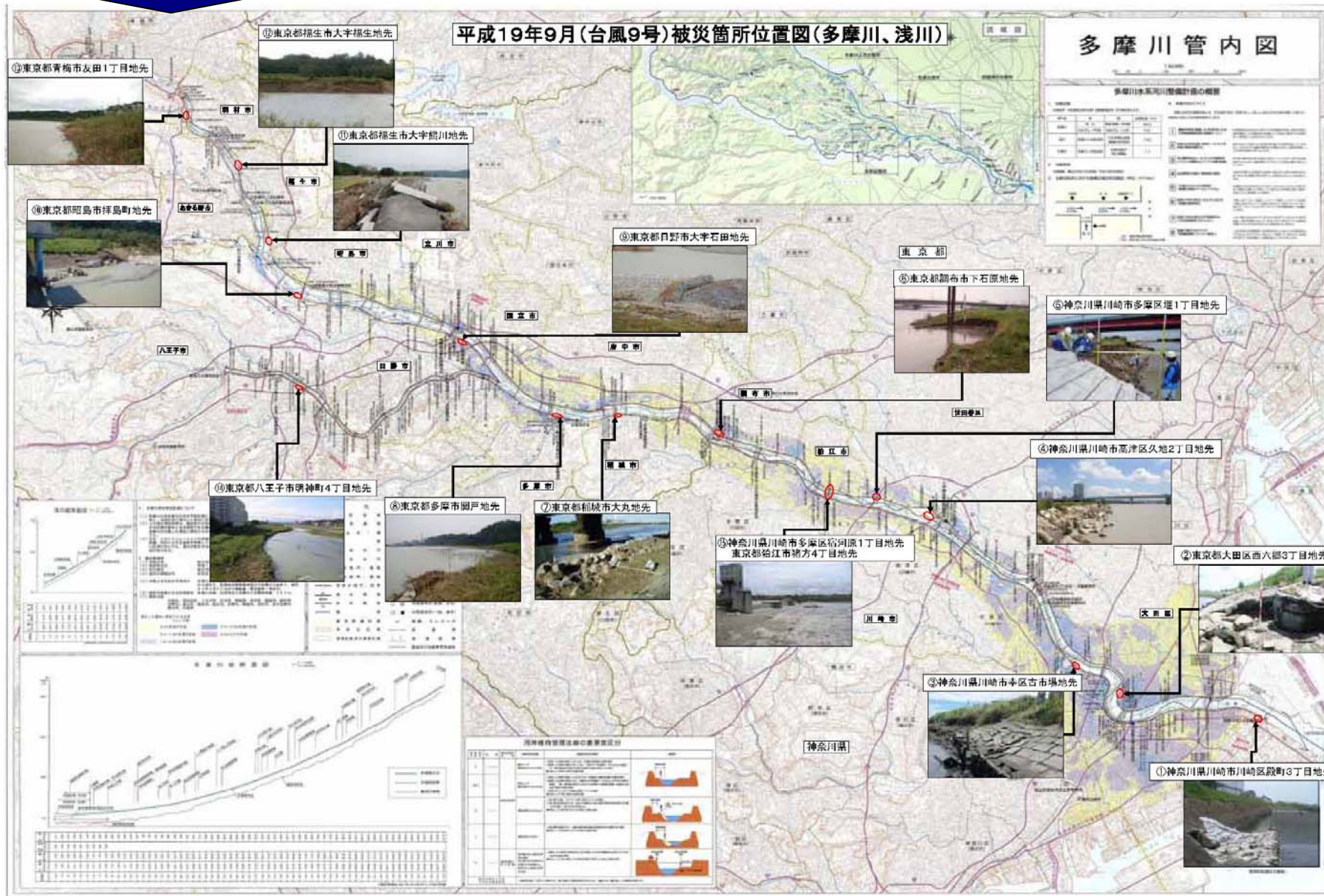
この結果、平成19年11月12日に15箇所、約19億円の採択を受けましたので、災害復旧工事に着手し、河川管理施設の早期復旧に努めます。その際、自然な川の流れを最大限考慮し、高水敷きのグランドや生態系保持空間などまわりの環境にも配慮して整備を行っていきます。

◆台風9号災害による直轄河川災害復旧事業が採択された箇所

No	地先名	被災延長	被災内容
1	神奈川県川崎市川崎区殿町3丁目地先	50m	平ブロック護岸崩壊
2	東京都大田区西六郷3丁目地先	120m	石張り護岸崩壊
3	神奈川県川崎市幸区古市場地先	180m	平ブロック護岸崩壊
4	神奈川県川崎市高津区久地2丁目地先	120m	大型土囊崩壊
5	神奈川県川崎市多摩区堰1丁目地先	200m	河岸浸食
6	東京都調布市下石原地先	180m	河岸浸食
7	東京都稲城市大丸地先	160m	根固めブロック沈下
8	東京都多摩市関戸地先	260m	大型土囊崩壊
9	東京都日野市大字石田地先	320m	高水敷き洗掘
10	東京都昭島市拝島町4丁目地先	40m	連節ブロック護岸洗掘
11	東京都福生市大字熊川地先	350m	じゃかご護岸崩壊
12	東京都福生市大字福生地先	70m	じゃかご護岸崩壊
13	東京都青梅市友田1丁目地先	285m	河岸浸食
14	東京都八王子市明神町4丁目地先	200m	河岸浸食
15	東京都狛江市猪方4丁目地先 神奈川県川崎市多摩区宿河原1丁目地先	6,200m ²	護床めくれ

中に被災箇所地点図を載せています





事業報告

●履行検査の実施

京浜河川事務所では11月に秋の履行検査を実施しました。今回は平面占用を対象とし、検査回数は38回、計270ヶ所(多摩川219、鶴見川28、相模川23)での実施となりました。



What's 履行検査？

- ◆対象: 占用者
- ◆検査の目的: 占用の状況・許可条件の履行状況の確認
- ◆検査の時期・回数: 春・秋の年2回 春⇒橋梁、樋門等の構造物を対象 秋⇒グラウンド、公園等の平面占用を対象
- ◆平面検査のポイント！
 - ①出水時の連絡体制が確立されているか？
 - ②台風などの出水時に簡易トイレ、バックネット等が流水の妨げにならないよう撤去できる体制になっているか？
 - ③実際に撤去可能か？

●宿河原堰ブロック撤去作業完了

10月から行ってきましたニヶ領宿河原堰の被災調査および被災ブロックの撤去作業は終了いたしました。ゲートも通常の運用に戻っています。



イベント報告

第26回 多摩川流域セミナー 開催報告

「多摩川ジャブジャブ大作戦」～水辺の楽校で生き物を調べよう～

平成19年10月20日(土)、前日の雨がうそのような晴天のなか、第26回多摩川流域セミナーが行われました。今回は、『多摩川ジャブジャブ大作戦』というテーマのもとに、多摩川の生き物を調べたり、かっぱの川流れを体験したり、水質を調べたり、多摩川で育ったヤマメを食べたり、子どもと大人と一緒に多摩川を満喫しました。開催場所のとどろき水辺の楽校には、総勢113名(スタッフ含む)のみなさまにお集まりいただき楽しい一日をすごすことができました。

<主催: 多摩川流域懇談会>



お知らせ

●RCM 研修会を開催します！

12月17日(月)に、「みんなの活動しやすいRCMしたい！」というテーマでRCM研修会を開催します。開催内容としては、京浜河川事務所および事務局からのパワーポイントによる話題提供と、ワークショップの二本立てとなっています。ワークショップでは、これまでRCMの皆さんよりいただいた要望や提案を元にみんなで話し合い、アイデアを出しながらRCM制度の改善策と活性化を考えていこうと考えています。全河川のメンバーが集まる貴重な機会ですので、ぜひご参加ください！詳細はチラシをご覧ください。

◆ワークショップテーマ(案)

- ・情報共有
- ・RCM活動支援グッズ
- ・RCM活動・イベント
- ・河川利用

●情報誌紙面が変わりました！

RCM事務局では、みなさんに提供できる情報をより充実させるため、11月号より紙面を拡大しました。今後も改善を行っていこうと考えておりますので、お気づきの点がございましたら、事務局までご連絡ください。

掲示版

●カワラノギク満開

多摩川中流 RCM の藤井さんより、関戸のカワラノギクの写真をいただきました。猛暑、洪水などもあり、花は少々小ぶりですが、とてもきれいな花を咲かせてくれています。



H19.10.30 撮影



H19.11.16 撮影

●ユリカモメ飛来情報

鶴見川下流 RCM の黒沢さんより、ユリカモメ飛来の情報をいただきました。

「干潮の芦穂橋下で寄り洲が出現し毎年楽しみに待っているユリカモメ53羽を初観察。シベリア地方からはるばる帰ってきてくれた。寄り洲をヨチヨチ歩き回ってエサを啄ばんでいる。紅葉のような水掻きで、歩く姿がとても可愛らしく印象的。」

2007年11月5日(月)9:30 観察



(写真: 京浜河川事務所 HP より)

平成19年10月は、合計4件の報告をいただきました。引き続き、活発なご報告をお待ちしております。

番号	管轄区間	登録人数	報告人数	報告件数
1	多摩川上流	22人	1人	2件
2	多摩川中流	24人	1人	1件
3	多摩川下流	22人	1人	1件
4	浅川	9人	0人	0件
5	鶴見川上流	15人	0人	0件
6	鶴見川下流	12人	0人	0件
7	相模川	6人	0人	0件
合計		110人	3人	4件

～10月のRCM活動報告より～

<RCMより>多摩川54k地点→地図①地点

河口から5.4キロ地点の右岸で災害復旧と思われる工事がおこなわれていますが、トラクターによる攪乱でホタルの生息地がほぼ全滅になりました。2007年の6月23日の夜8時にカウントしたとき、40匹ほど確認しました。毎年見えますが、今年が最多でした。このような時期に生息地のトラクターによる攪乱は問題です。しかるべく対応してください。なお、10月28日に東京ホテルサミットが羽村市を会場にして開催されます。当然この問題が提起されと思います。

<事務所より>

御指摘の工事は台風9号で被災した草花樋管の護岸の復旧工事です。京浜河川事務所では、工事に関する情報提供といたしまして、事前に市民団体に環境保護に関する事項を確認し、工事を実施しております。今回の工事に関しましては、市民団体より特段のご意見等がなかった為、工事を開始しました。しかしながら当事務所として、蛍の生息地の確認ができずこのような事態になってしまい、お詫び申し上げます。さらに今後このような事象を起こさないためにも、他の箇所でも、同様に蛍の生息地があるようでしたら情報の提供方よろしくお願ひ致します。(河川環境課・多摩上(出))

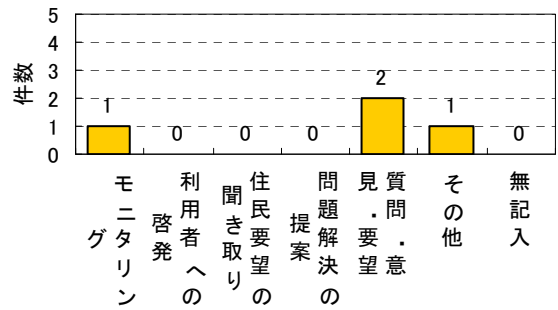
<RCMより>多摩川9～10k地点→地図②地点

町内老人会のグランドゴルフ練習を河川敷で行っている。まだまだ台風(9月6日)の傷痕があり今日も整備をしていた。又は、流れて来たごみがまだ回収されておらず随所に山積みされている。

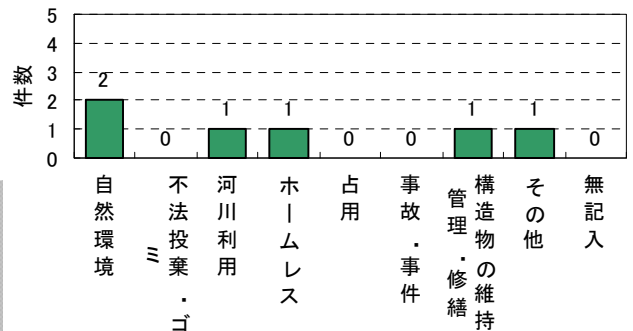


'07.10.30(火)AM
多摩川右岸9.6km近辺
随所に台風(9/6)のごみ

連絡内容



対象分野



注) 件数は重複を含む

◆10月活動報告地点



事務局より

こんにちは。事務局の川口です。コート羽織って体を覆い隠しがちな季節となりましたが、いかがお過ごしでしょうか。急に気温が下がる日もあり、今年の秋は例年に比べ短くなっているような気がしてなりません。気ざわしい毎日ですが、お体には十分お気をつけください。さて、12月17日(月)にはRCM研修会を予定しています。多数のご参加をお待ちするとともに、みなさま方にお会いできるのをとても楽しみにしております。