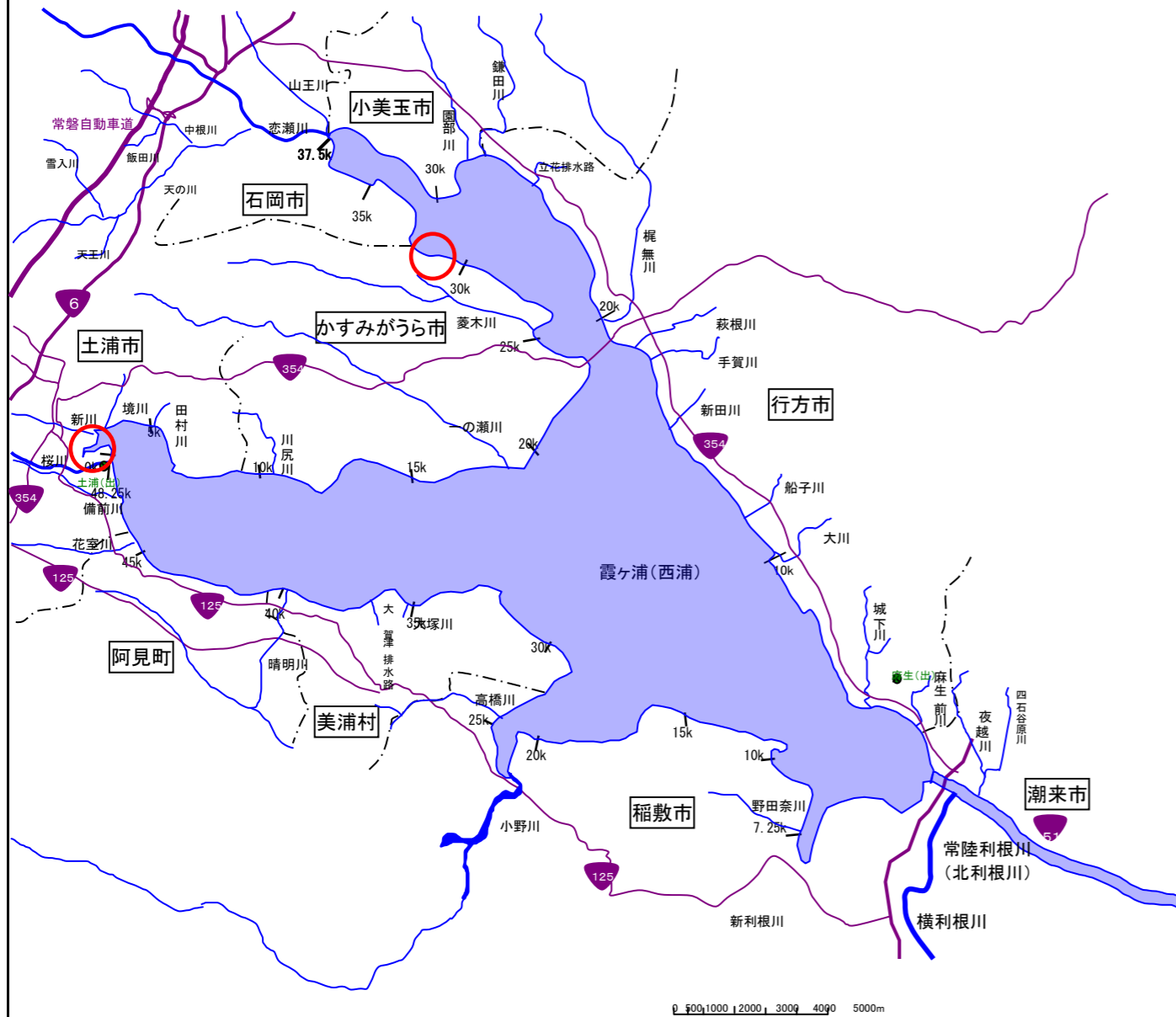


# 西浦アオコ発生状況日誌

平成 23 年 10 月 6 日 (木)

様式—1



河川名	岸	キロ程	確認時間	天候	風向	堆積幅	レベル	悪臭	水温(°C)	備考
西浦	中岸	1.00 k -50 m ~ 1.50 k 100 m	13:30	晴	南東	沖 1 ~ 6 m	2~4	無	23°C	
西浦	中岸	30.75 k -80 m ~ k m	11:00	晴	北北東	沖 1 ~ 5 m	3	無	21°C	
		k m ~ k m				沖 ~ m				
		k m ~ k m				沖 ~ m				
		k m ~ k m				沖 ~ m				
		k m ~ k m				沖 ~ m				
		k m ~ k m				沖 ~ m				
		k m ~ k m				沖 ~ m				
		k m ~ k m				沖 ~ m				
		k m ~ k m				沖 ~ m				
		k m ~ k m				沖 ~ m				
		k m ~ k m				沖 ~ m				
		k m ~ k m				沖 ~ m				
		k m ~ k m				沖 ~ m				
		k m ~ k m				沖 ~ m				
		k m ~ k m				沖 ~ m				
		k m ~ k m				沖 ~ m				
		k m ~ k m				沖 ~ m				
		k m ~ k m				沖 ~ m				

## 【特記事項】

**※アオコのレベル**

レベル0: アオコの発生は確かめられない。

レベル1: アオコの発生が肉眼では確認できない。  
(ネットで引いたり、白いバットに汲んでよく見ると確認できる。)

レベル2: うっすらとすじ状にアオコの発生が認められる。  
(アオコがわずかに水面に散らばり肉眼で確認できる。)    アオコ量: 大

レベル3: アオコが水の表面全体に広がり、所々パッチ状になっている。

レベル4: 膜状にアオコが湖面を覆う。

レベル5: 厚くマット状にアオコが湖面を覆う。

レベル6: アオコがスカム状(厚く堆積し、表面が白っぽかったり、紫、

**※悪臭の凡例は以下のとおり**

臭: 堆積したアオコが腐り、腐敗臭がする。



西浦中岸1.50km-100m

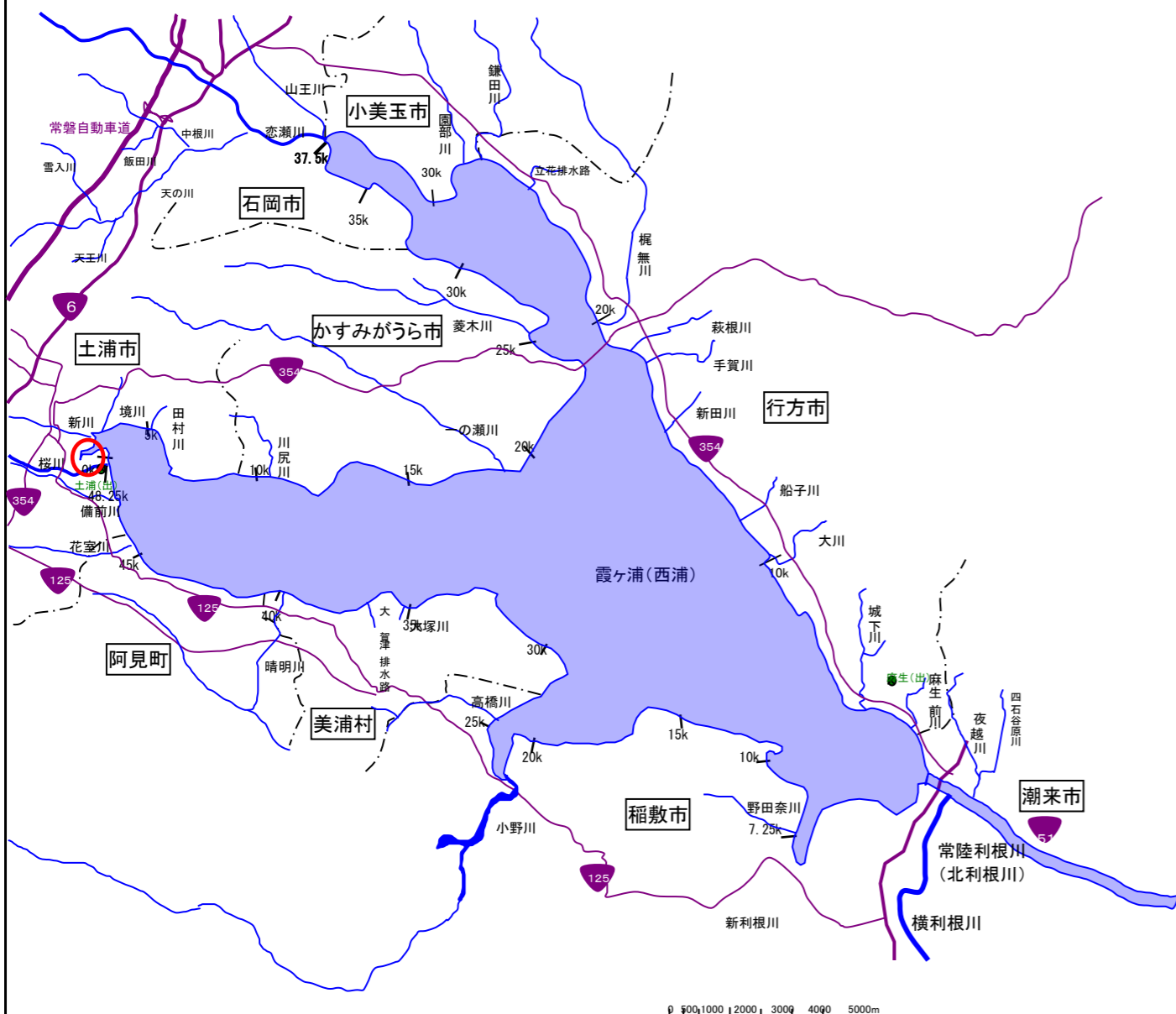


西浦中岸30.75km-80m(高賀津舟溜り)

# 西浦アオコ発生状況日誌

平成 23 年 10 月 5 日 (水)

様式—1



河川名	岸	キロ程		確認時間	天候	風向	堆積幅	レベル	悪臭	水温(°C)	備考
西浦	中岸	1.00 k	-50 m ~ 1.25 k	9:10	曇	北北東	沖 1 ~ 2 m	3	無	20°C	
		k	m ~ k				沖 ~ m				
		k	m ~ k				沖 ~ m				
		k	m ~ k				沖 ~ m				
		k	m ~ k				沖 ~ m				
		k	m ~ k				沖 ~ m				
		k	m ~ k				沖 ~ m				
		k	m ~ k				沖 ~ m				
		k	m ~ k				沖 ~ m				
		k	m ~ k				沖 ~ m				
		k	m ~ k				沖 ~ m				
		k	m ~ k				沖 ~ m				
		k	m ~ k				沖 ~ m				
		k	m ~ k				沖 ~ m				
		k	m ~ k				沖 ~ m				
		k	m ~ k				沖 ~ m				

### 【特記事項】

**※アオコのレベル**

レベル0:アオコの発生は確かめられない。  
 レベル1:アオコの発生が肉眼では確認できない。  
 (ネットで引いたり、白いバットに汲んでよく見ると確認できる。)

レベル2:うっすらとすじ状にアオコの発生が認められる。  
 (アオコがわずかに水面に散らばり肉眼で確認できる。) アオコ量:大

レベル3:アオコが水の表面全体に広がり、所々パッチ状になっている。

レベル4:膜状にアオコが湖面を覆う。

レベル5:厚くマット状にアオコが湖面を覆う。

レベル6:アオコがスカム状(厚く堆積し、表面が白っぽかったり、紫、

**※悪臭の凡例は以下のとおり**

臭: 堆積したアオコが腐り、腐敗臭がする。

【特記事項】



平成23年10月5日



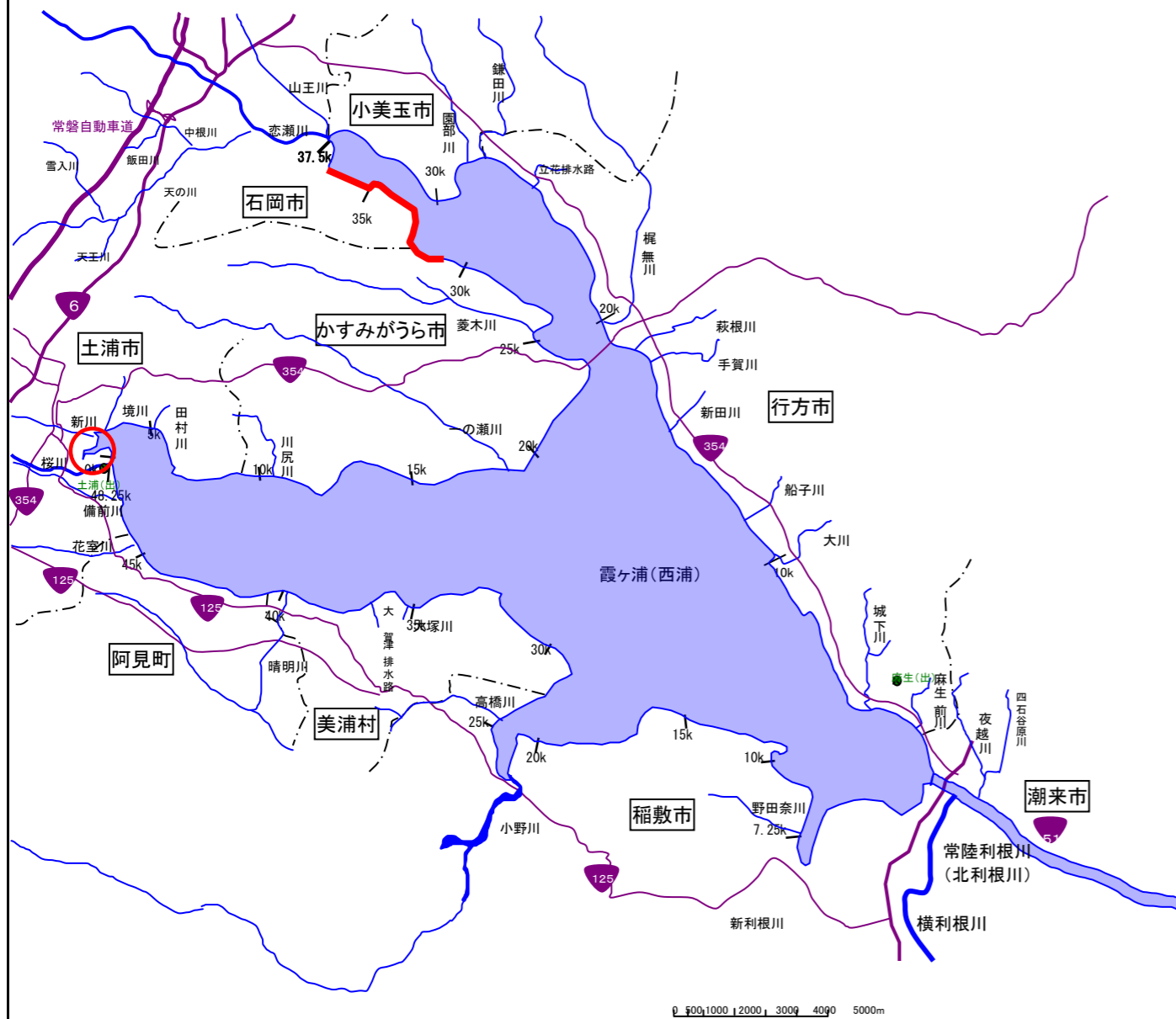
西浦中岸1.25km+150m



# 西浦アオコ発生状況日誌

平成 23 年 10 月 4 日 (火)

様式—1



河川名	岸	キロ程	確認時間	天候	風向	堆積幅	レベル	悪臭	水温(°C)	備考
西浦	中岸	1.00 k -50 m ~ k m	13:20	晴	東南東	沖 1 ~ 3 m	3~4	無	23°C	
西浦	中岸	1.25 k 200 m ~ 1.25 k 250 m	13:30	晴	東	沖 1 ~ 6 m	3~4	無	23°C	
西浦	中岸	30.50 k 100 m ~ 36.50 k -70 m	10:00	晴	南東	沖 1 ~ 10 m	3~4	無	22°C	
		k m ~ k m				沖 ~ m				
		k m ~ k m				沖 ~ m				
		k m ~ k m				沖 ~ m				
		k m ~ k m				沖 ~ m				
		k m ~ k m				沖 ~ m				
		k m ~ k m				沖 ~ m				
		k m ~ k m				沖 ~ m				
		k m ~ k m				沖 ~ m				
		k m ~ k m				沖 ~ m				
		k m ~ k m				沖 ~ m				
		k m ~ k m				沖 ~ m				
		k m ~ k m				沖 ~ m				
		k m ~ k m				沖 ~ m				
		k m ~ k m				沖 ~ m				
		k m ~ k m				沖 ~ m				

### 【特記事項】

**※アオコのレベル**

レベル0:アオコの発生は確かめられない。

レベル1:アオコの発生が肉眼では確認できない。  
(ネットで引いたり、白いバットに汲んでよく見ると確認できる。)

レベル2:うっすらとすじ状にアオコの発生が認められる。  
(アオコがわずかに水面に散らばり肉眼で確認できる。)

レベル3:アオコが水の表面全体に広がり、所々パッチ状になっている。

レベル4:膜状にアオコが湖面を覆う。

レベル5:厚くマット状にアオコが湖面を覆う。

レベル6:アオコがスカム状(厚く堆積し、表面が白っぽかったり、紫、

**※悪臭の凡例は以下のとおり**

臭: 堆積したアオコが腐り、腐敗臭がする。





西浦中岸1.00km-50m



西浦中岸1.25km+200m

平成23年10月4日



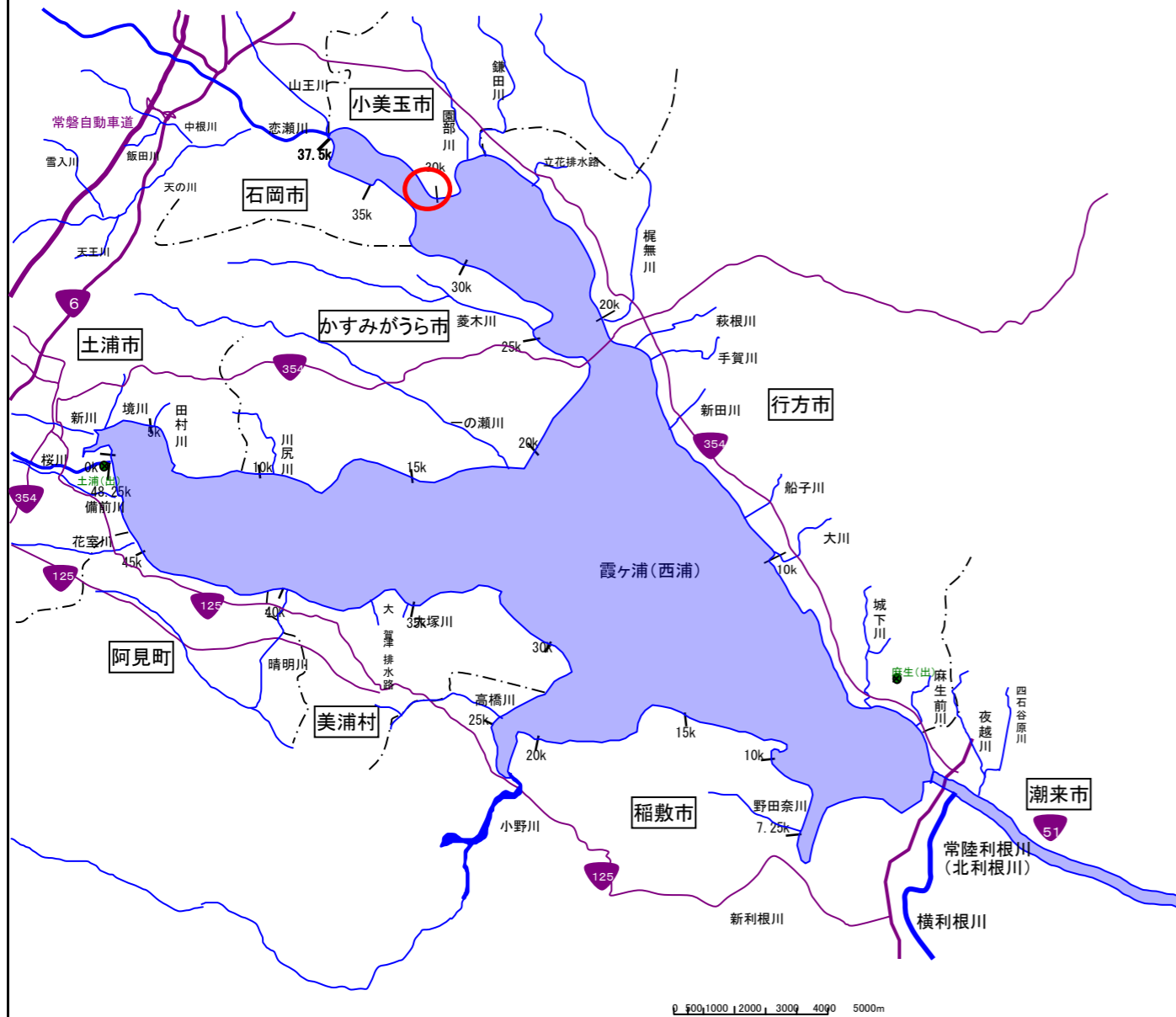
中岸35.00km-50m



# 西浦アオコ発生状況日誌

平成 23 年 10 月 3 日 (月)

様式—1



河川名	岸	キロ程	確認時間	天候	風向	堆積幅	レベル	悪臭	水温(°C)	備考
西浦	左岸	30.25 k — 40 m ~ 30.25 k 10 m	10:33	晴れ	無	沖 ~ 2 m	2	無	22°C	
		k m ~ k m				沖 ~ m				
		k m ~ k m				沖 ~ m				
		k m ~ k m				沖 ~ m				
		k m ~ k m				沖 ~ m				
		k m ~ k m				沖 ~ m				
		k m ~ k m				沖 ~ m				
		k m ~ k m				沖 ~ m				
		k m ~ k m				沖 ~ m				
		k m ~ k m				沖 ~ m				
		k m ~ k m				沖 ~ m				
		k m ~ k m				沖 ~ m				
		k m ~ k m				沖 ~ m				
		k m ~ k m				沖 ~ m				
		k m ~ k m				沖 ~ m				
		k m ~ k m				沖 ~ m				

## 【特記事項】

※アオコのレベル

レベル0:アオコの発生は確かめられない。

レベル1:アオコの発生が肉眼では確認できない。  
(ネットで引いたり、白いバットに汲んでよく見ると確認できる。)

レベル2:うっすらとすじ状にアオコの発生が認められる。  
(アオコがわずかに水面に散らばり肉眼で確認できる。)

レベル3:アオコが水の表面全体に広がり、所々パッチ状になっている。

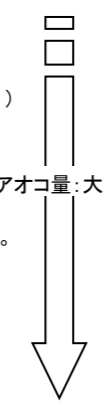
レベル4:膜状にアオコが湖面を覆う。

レベル5:厚くマット状にアオコが湖面を覆う。

レベル6:アオコがスカム状(厚く堆積し、表面が白っぽかったり、紫、

※悪臭の凡例は以下のとおり

臭 : 堆積したアオコが腐り、腐敗臭がする。





平成23年10月3日



西浦左岸30. 25k-40 レベル2 幅2m 無臭

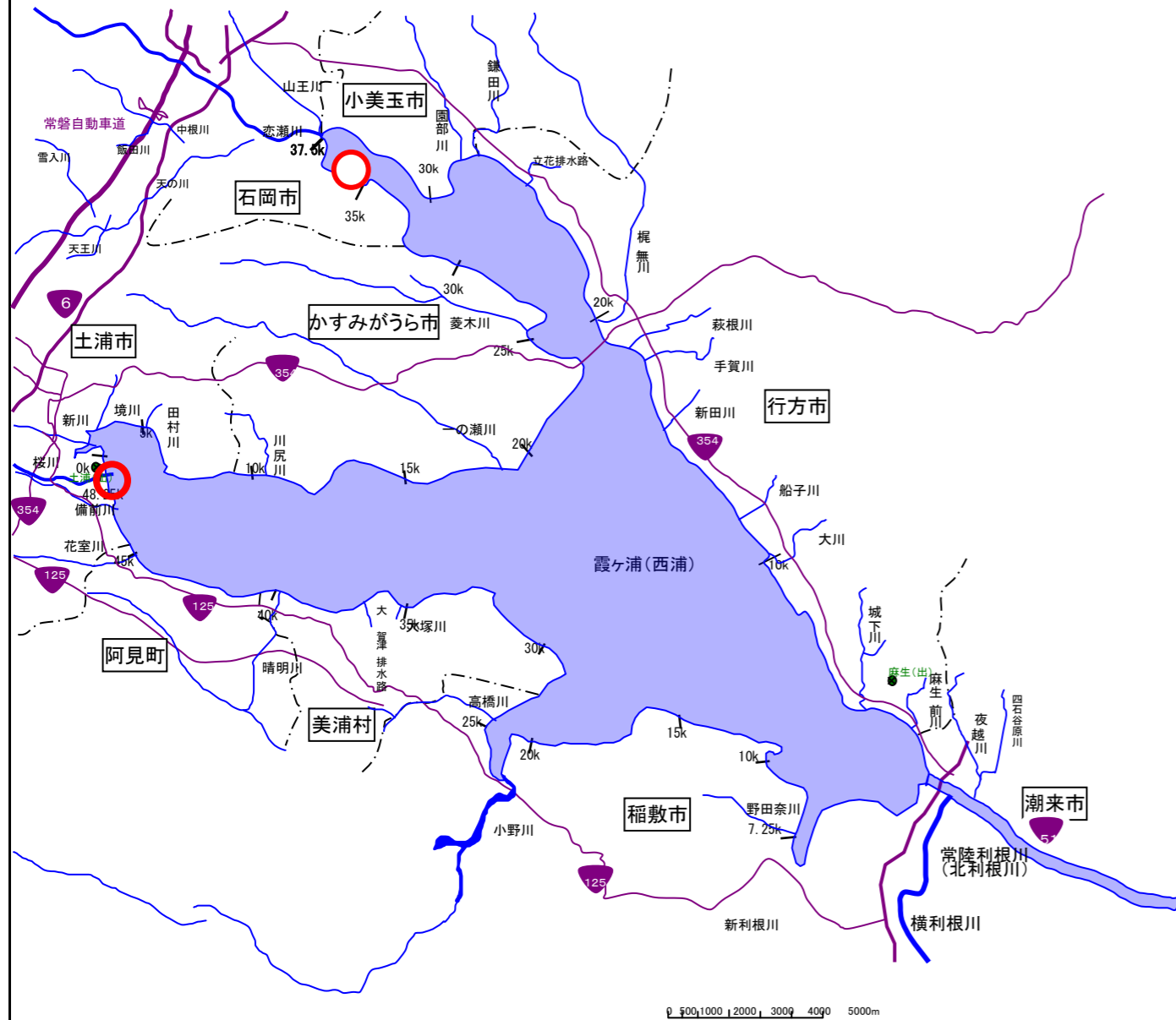


30. 25k+10 平山船だまり内 レベル2 無臭

# 西浦アオコ発生状況日誌

平成 23 年 10 月 3 日 (月)

様式—1



河川名	岸	キ口程		確認時間	天候	風向	堆積幅	レベル	悪臭	水温(°C)	備考
西浦	中岸	1.50 k	-100 m ~	k m	13:10	晴	東南東	沖 ~ 2 m	2	無	22°C
西浦	中岸	35.00 k	-50 m ~	k m	15:05	晴	東南東	沖 ~ 2 m	3	無	20°C
		k	m ~	k m			沖 ~ m				
		k	m ~	k m			沖 ~ m				
		k	m ~	k m			沖 ~ m				
		k	m ~	k m			沖 ~ m				
		k	m ~	k m			沖 ~ m				
		k	m ~	k m			沖 ~ m				
		k	m ~	k m			沖 ~ m				
		k	m ~	k m			沖 ~ m				
		k	m ~	k m			沖 ~ m				
		k	m ~	k m			沖 ~ m				
		k	m ~	k m			沖 ~ m				
		k	m ~	k m			沖 ~ m				
		k	m ~	k m			沖 ~ m				
		k	m ~	k m			沖 ~ m				
		k	m ~	k m			沖 ~ m				

## 【特記事項】

Blank area for special notes.

※アオコのレベル

レベル0: アオコの発生は確かめられない。  
 レベル1: アオコの発生が肉眼では確認できない。  
 (ネットで引いたり、白いバットに汲んでよく見ると確認できる。)

レベル2: うっすらとすじ状にアオコの発生が認められる。  
 (アオコがわずかに水面に散らばり肉眼で確認できる。) アオコ量: 大

レベル3: アオコが水の表面全体に広がり、所々パッチ状になっている。

レベル4: 膜状にアオコが湖面を覆う。


レベル5: 厚くマット状にアオコが湖面を覆う。

レベル6: アオコがスカム状(厚く堆積し、表面が白っぽかったり、紫、

※悪臭の凡例は以下のとおり

有: 堆積したアオコが腐り、腐敗臭がする。





西浦中岸1.50km-100m



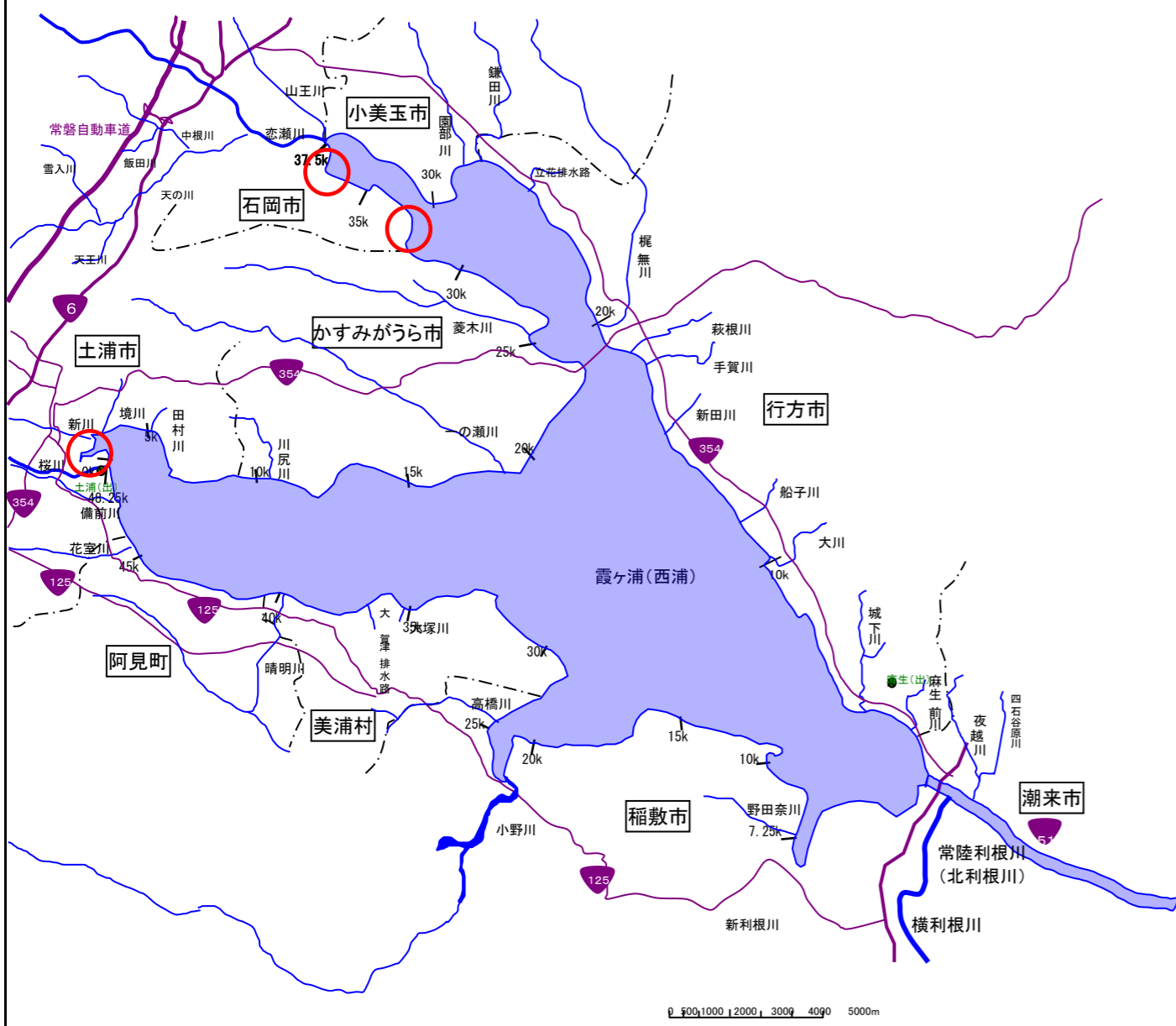
西浦中岸35.50km-50m



# 西浦アオコ発生状況日誌

平成 23 年 10 月 2 日 (日)

様式—1



河川名	岸	キロ程	確認時間	天候	風向	堆積幅	レベル	悪臭	水温(°C)	備考
西浦	中岸	1.00 k -50 m ~ 1.50 k 0 m	13:30	曇	北北東	沖 1 ~ 5 m	3~5	無	22°C	
西浦	中岸	32.50 k 120 m ~ k m	10:00	曇	北	沖 1 ~ 5 m	3~4	無	21°C	
西浦	中岸	36.50 k -70 m ~ k m	10:20	曇	北北東	沖 1 ~ 5 m	3~4	無	21°C	
		k m ~ k m				沖 ~ m				
		k m ~ k m				沖 ~ m				
		k m ~ k m				沖 ~ m				
		k m ~ k m				沖 ~ m				
		k m ~ k m				沖 ~ m				
		k m ~ k m				沖 ~ m				
		k m ~ k m				沖 ~ m				
		k m ~ k m				沖 ~ m				
		k m ~ k m				沖 ~ m				
		k m ~ k m				沖 ~ m				
		k m ~ k m				沖 ~ m				
		k m ~ k m				沖 ~ m				
		k m ~ k m				沖 ~ m				
		k m ~ k m				沖 ~ m				
		k m ~ k m				沖 ~ m				
		k m ~ k m				沖 ~ m				
		k m ~ k m				沖 ~ m				

## 【特記事項】

※アオコのレベル

レベル0:アオコの発生は確かめられない。

レベル1:アオコの発生が肉眼では確認できない。  
(ネットで引いたり、白いバットに汲んでよく見ると確認できる。)

レベル2:うっすらとすじ状にアオコの発生が認められる。  
(アオコがわずかに水面に散らばり肉眼で確認できる。)

レベル3:アオコが水の表面全体に広がり、所々パッチ状になっている。

レベル4:膜状にアオコが湖面を覆う。

レベル5:厚くマット状にアオコが湖面を覆う。

レベル6:アオコがスカム状(厚く堆積し、表面が白っぽかったり、紫、

※悪臭の凡例は以下のとおり

臭 : 堆積したアオコが腐り、腐敗臭がする。

特記事項の記入欄



西浦中岸1.50km-100m



中岸32.50km+120m(八木舟溜り)



平成23年10月2日



中岸36.50km-70m(坂井戸舟溜り)