

平成23年7月30日



北浦右岸34.5km-100m付近(レベル4)



北浦右岸20.75km+50m川岸の状況(レベル3~4)

平成23年7月30日



北浦左岸17. 25k-50江川第二舟溜内レベル4

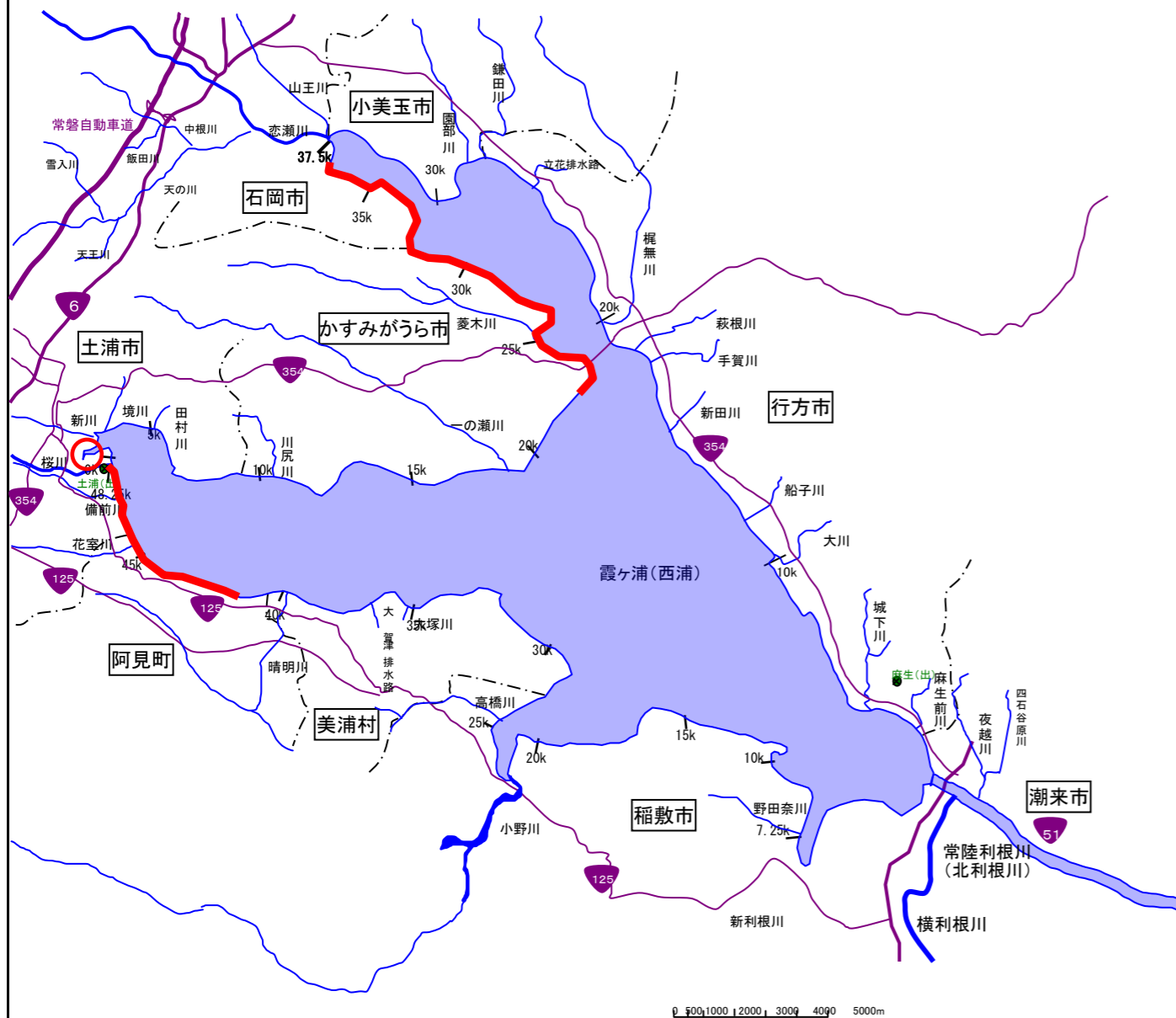


北浦右岸25.25km-50m山田舟溜まり(レベル5)

西浦アオコ発生状況日誌

平成 23 年 7 月 30 日 (土)

様式—1



河川名	岸	キロ程		確認時間	天候	風向	堆積幅	レベル	悪臭	水温(°C)	備考		
西浦	右岸	41.50 k	0 m ~ 48.50 k	70 m	9:30	曇	北北西	沖 1 ~ 4 m	3~4	無	25°C		
西浦	中岸	1.50 k	-100 m ~	k	m	13:20	曇	東南	沖 2 ~ 3 m	4	無	28°C	
西浦	中岸	22.50 k	0 m ~ 36.50 k	-50 m	10:00	曇	北	沖 1 ~ 20 m	3~4	無	26°C		
		k	m ~	k	m			沖 ~ m					
		k	m ~	k	m			沖 ~ m					
		k	m ~	k	m			沖 ~ m					
		k	m ~	k	m			沖 ~ m					
		k	m ~	k	m			沖 ~ m					
		k	m ~	k	m			沖 ~ m					
		k	m ~	k	m			沖 ~ m					
		k	m ~	k	m			沖 ~ m					
		k	m ~	k	m			沖 ~ m					
		k	m ~	k	m			沖 ~ m					
		k	m ~	k	m			沖 ~ m					
		k	m ~	k	m			沖 ~ m					
		k	m ~	k	m			沖 ~ m					
		k	m ~	k	m			沖 ~ m					

【特記事項】

※アオコのレベル

レベル0:アオコの発生は確かめられない。

レベル1:アオコの発生が肉眼では確認できない。
(ネットで引いたり、白いバットに汲んでよく見ると確認できる。)

レベル2:うっすらとすじ状にアオコの発生が認められる。
(アオコがわずかに水面に散らばり肉眼で確認できる。)

レベル3:アオコが水の表面全体に広がり、所々パッチ状になっている。

レベル4:膜状にアオコが湖面を覆う。

レベル5:厚くマット状にアオコが湖面を覆う。

レベル6:アオコがスカム状(厚く堆積し、表面が白っぽかったり、紫、

※悪臭の凡例は以下のとおり

有 : 堆積したアオコが腐り、腐敗臭がする。



平成23年7月30日



西浦右岸47.75km+100m



西浦中岸1.50km-100m

平成23年7月30日



西浦中岸22.50km



西浦中岸36.50km-50m



西浦右岸47.75km+100m



西浦右岸46.25km-50m

平成23年7月29日



西浦右岸48.25km



西浦中岸1.25km+50m

平成23年7月29日



西浦中岸4.25km+100m

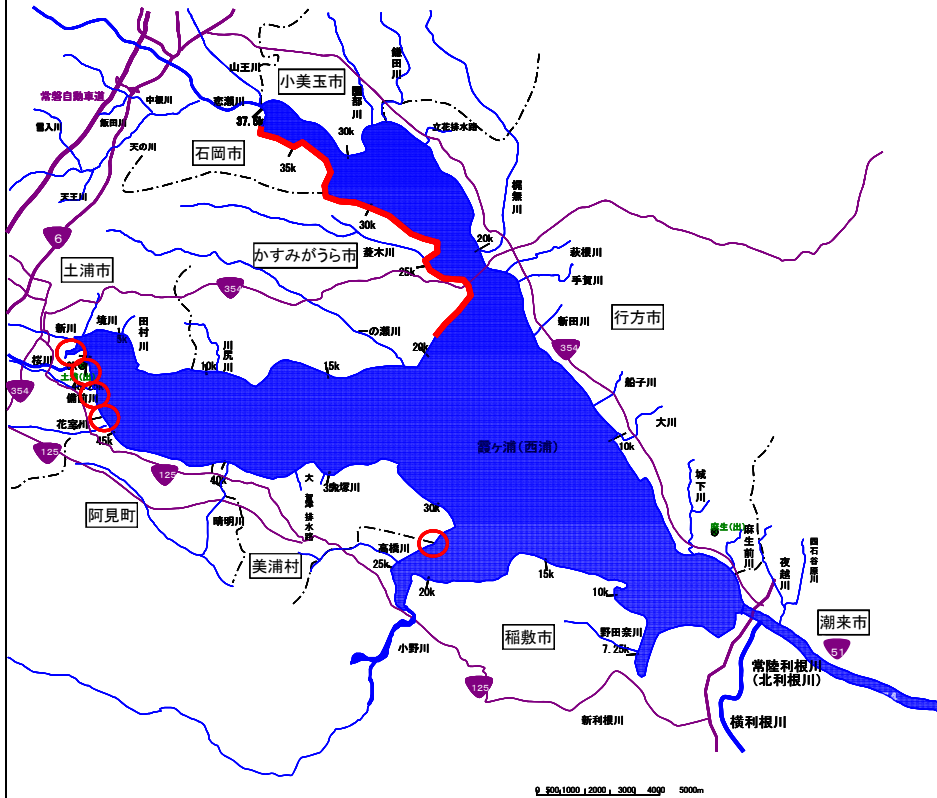


西浦中岸30.50km+100m

西浦アオコ発生状況日誌

平成 23 年 7 月 28 日 (木)

様式—1

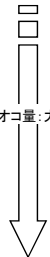


河川名	岸	キロ程			確認時間	天候	風向	堆積幅	レベル	悪臭	水温(°C)	備考
西浦	右岸	27.00 k	-50 m ~	k m	11:00	曇	南西	沖 5 ~ m	4	無	27°C	
西浦	右岸	46.75 k	-40 m ~	k m	9:20	曇	北	沖 2 ~ 4 m	4	無	27°C	
西浦	右岸	48.00 k	-20 m ~	k m	9:10	曇	北	沖 4 ~ 5 m	4	無	27°C	
西浦	中岸	48.50 k	-70 m ~	k m	9:00	曇	北	沖 4 ~ 5 m	4	無	27°C	
西浦	中岸	0.50 k	-100 m ~	1.25 k 150 m	13:20	曇	西	沖 2 ~ 20 m	4	無	29°C	
西浦	中岸	20.75 k	-100 m ~	36.50 k -50 m	10:00	雨	北北西	沖 1 ~ 20 m	4	無	26°C	
		k	m ~	k m				沖 ~ m				
		k	m ~	k m				沖 ~ m				
		k	m ~	k m				沖 ~ m				
		k	m ~	k m				沖 ~ m				
		k	m ~	k m				沖 ~ m				
		k	m ~	k m				沖 ~ m				
		k	m ~	k m				沖 ~ m				
		k	m ~	k m				沖 ~ m				
		k	m ~	k m				沖 ~ m				
		k	m ~	k m				沖 ~ m				
		k	m ~	k m				沖 ~ m				
		k	m ~	k m				沖 ~ m				

【特記事項】

※アオコのレベル

- レベル0:アオコの発生は確かめられない。
- レベル1:アオコの発生が肉眼では確認できない。
(ネットで引いたり、白いバットに汲んでよく見ると確認できる。)
- レベル2:うすすらとすじ状にアオコの発生が認められる。
(アオコがわずかに水面に散らばり肉眼で確認できる。)
- レベル3:アオコが水の表面全体に広がり、所々パッチ状になっている。
- レベル4:膜状にアオコが湖面を覆う。
- レベル5:厚くマット状にアオコが湖面を覆う。
- レベル6:アオコがスカム状(厚く堆積し、表面が白っぽかったり、紫、



※悪臭の凡例は以下のとおり

- : 堆積したアオコが腐り、腐敗臭がする。

平成23年7月28日



西浦右岸27.00km-50m(余郷入承水路)



西浦右岸46.75km-40m

平成23年7月28日



西浦右岸48.00km-20m



西浦右岸48.50km+70m(霞ボート)

平成23年7月28日



西浦中岸0.50km-100m



西浦中岸1.25km+50m

平成23年7月28日



西浦中岸20.75km-100m



西浦中岸36.50km-50m

平成23年7月28日



北浦左岸17.25km付近レベル4



北浦右岸30.25km+40m帆津倉舟溜まり内(レベル5、臭いあり)

平成23年7月28日



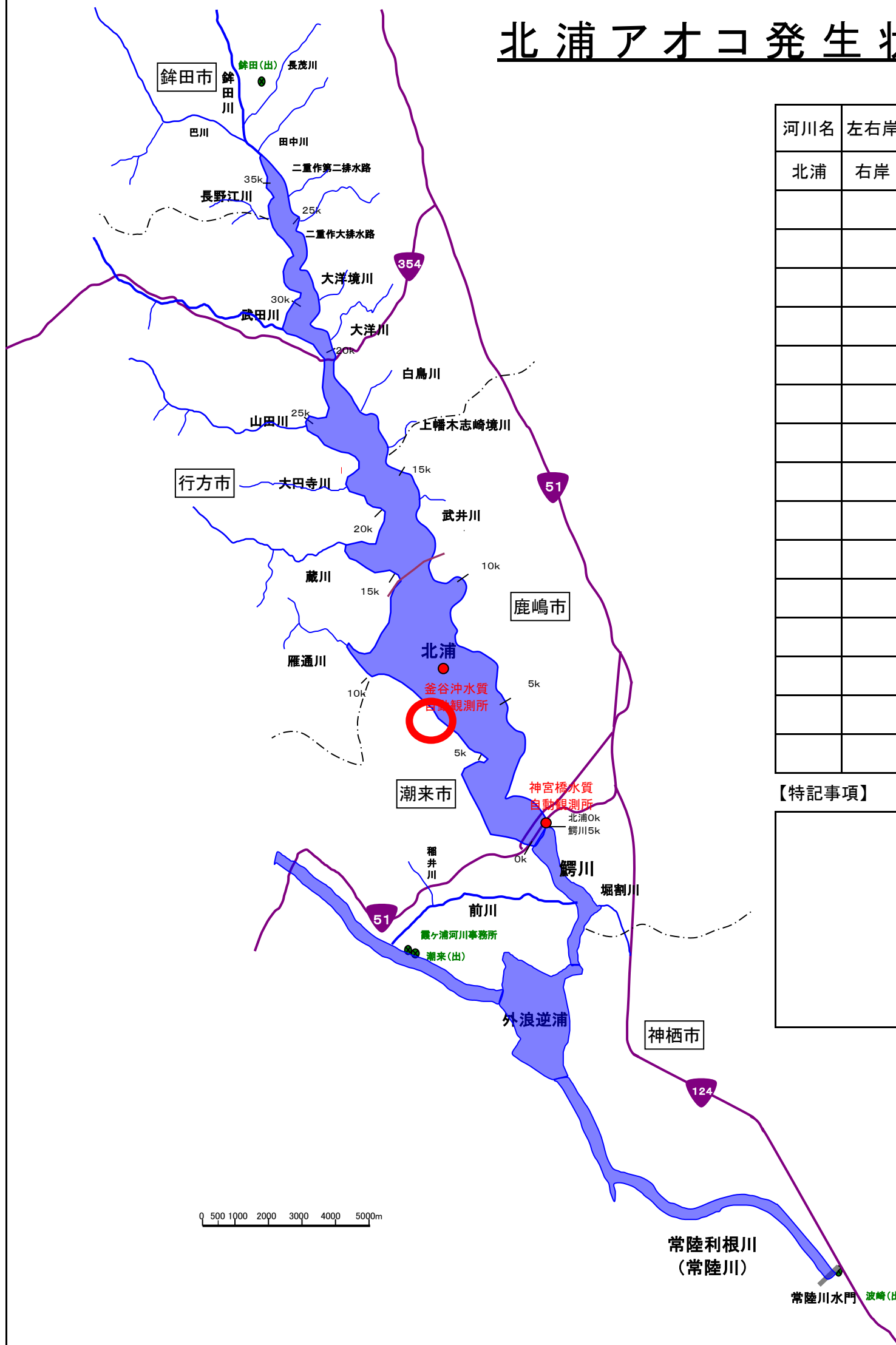
北浦右岸21.5km+50m吉川舟溜まり下流(レベル4、臭い有り)



北浦左岸26.5km+50m安塚舟溜まり内(レベル5臭い有り)

北浦アオコ発生状況日誌

平成 23 年 7 月 28 日 (木)



河川名	左右岸	キロ程				確認時間	天候	風向	堆積幅	ランク	悪臭	水温(°C)	備考	
北浦	右岸	6.75	k	m ~	k	m	14:00	晴れ	南東	沖 3 ~ 4 m	3~4	無	27.0	大生原船留り内
			k	m ~	k	m				沖 ~ m				
			k	m ~	k	m				沖 ~ m				
			k	m ~	k	m				沖 ~ m				
			k	m ~	k	m				沖 ~ m				
			k	m ~	k	m				沖 ~ m				
			k	m ~	k	m				沖 ~ m				
			k	m ~	k	m				沖 ~ m				
			k	m ~	k	m				沖 ~ m				
			k	m ~	k	m				沖 ~ m				
			k	m ~	k	m				沖 ~ m				
			k	m ~	k	m				沖 ~ m				
			k	m ~	k	m				沖 ~ m				
			k	m ~	k	m				沖 ~ m				
			k	m ~	k	m				沖 ~ m				
			k	m ~	k	m				沖 ~ m				
			k	m ~	k	m				沖 ~ m				

【特記事項】

※アオコのランク

ランク0: アオコの発生は確かめられない。

ランク1: アオコの発生が肉眼では確認できない。
(ネットで引いたり、白いバットに汲んでよく見ると確認できる。)

ランク2: うっすらとすじ状にアオコの発生が認められる。
(アオコがわずかに水面に散らばり肉眼で確認できる)

ランク3: アオコが水の表面全体に広がり、所々パッチ状になっている。

ランク4: 膜状にアオコが湖面を覆う。

ランク5: 厚くマット状にアオコが湖面を覆う。

ランク6: アオコがスカム状(厚く堆積し、表面が白っぽかったり、紫、青の縞模様になることもある)に湖面を覆い、腐敗臭がする。

アオコ量: 大

平成23年7月28日



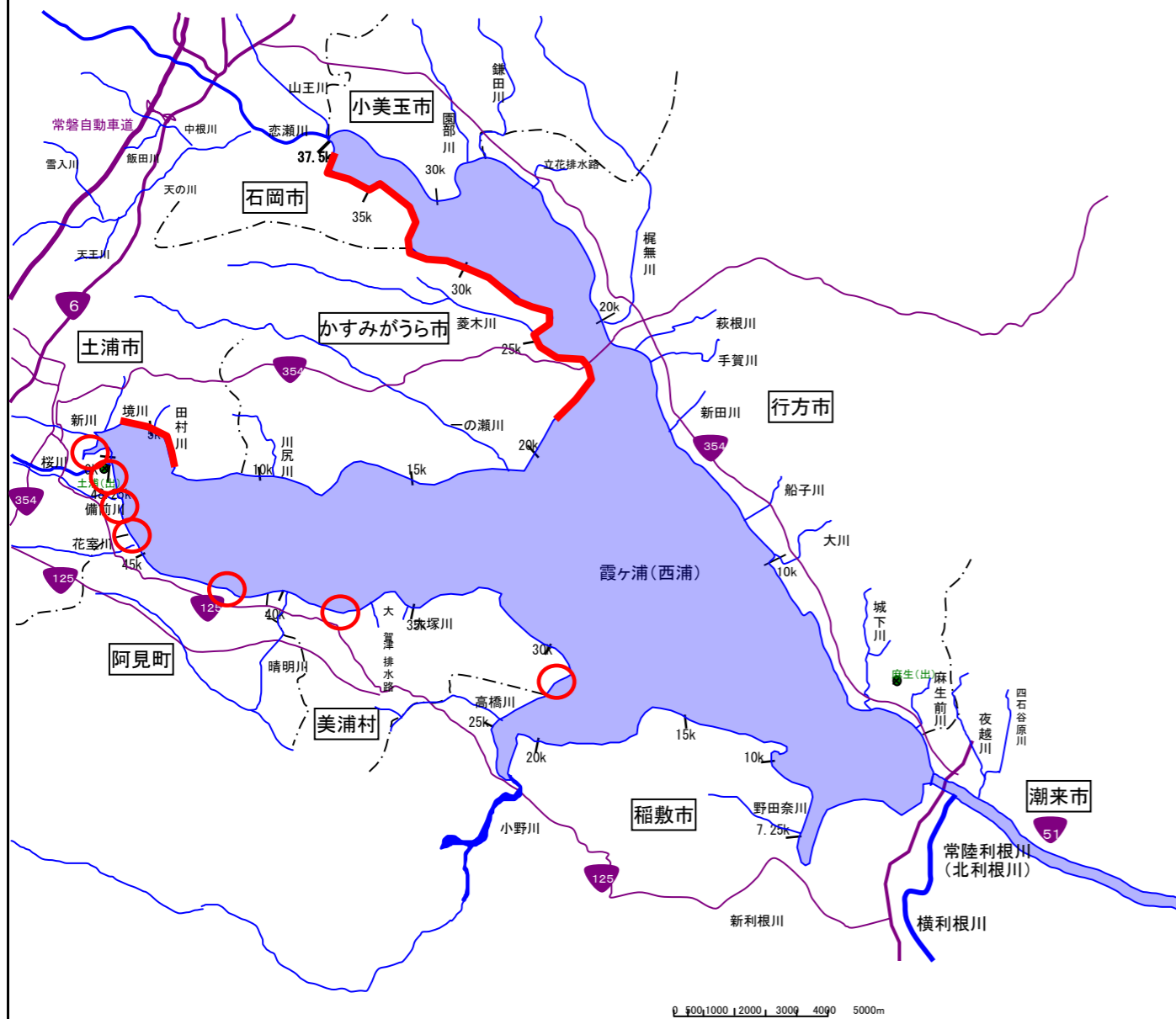
北浦右岸6.75付近大生原舟留り内



西浦アオコ発生状況日誌

平成 23 年 7 月 27 日 (水)

様式—1



河川名	岸	キロ程	確認時間	天候	風向	堆積幅	レベル	悪臭	水温(°C)	備考
西浦	右岸	27.75 k 0 m ~ 28.00 k -150 m	14:40	曇	東	沖 1 ~ 3 m	3	無	27°C	
西浦	右岸	38.00 k 0 m ~ 38.00 k 30 m	13:50	曇	東	沖 1 ~ 3 m	3	無	27°C	
西浦	右岸	42.00 k -60 m ~ 42.00 k 200 m	13:30	曇	東	沖 1 ~ 3 m	4	無	28°C	
西浦	中岸	46.25 k -50 m ~ 46.25 k 70 m	9:30	曇	西北西	沖 1 ~ 3 m	3	無	27°C	
西浦	右岸	46.50 k 70 m ~ 46.75 k -40 m	9:30	曇	西北西	沖 1 ~ 3 m	3	無	27°C	
西浦	右岸	47.50 k -150 m ~ 48.50 k 100 m	9:20	曇	西	沖 1 ~ 3 m	4	無	27°C	
西浦	中岸	0.00 k 0 m ~ 1.00 k -50 m	9:20	曇	南西	沖 5 ~ 20 m	4~5	無	28°C	
西浦	中岸	1.25 k 200 m ~ 2.00 k 100 m	9:40	曇	南西	沖 5 ~ 30 m	4~5	無	28°C	
西浦	中岸	4.25 k 100 m ~ 6.75 k 0 m	10:10	曇	西南西	沖 2 ~ 30 m	4~5	無	28°C	
西浦	中岸	21.25 k 0 m ~ 37.00 k 100 m	14:00	曇	南南東	沖 2 ~ 30 m	4~5	無	31°C	
		k m ~ k m				沖 ~ m				
		k m ~ k m				沖 ~ m				
		k m ~ k m				沖 ~ m				
		k m ~ k m				沖 ~ m				
		k m ~ k m				沖 ~ m				
		k m ~ k m				沖 ~ m				
		k m ~ k m				沖 ~ m				
		k m ~ k m				沖 ~ m				

【特記事項】

※アオコのレベル

レベル0:アオコの発生は確かめられない。

レベル1:アオコの発生が肉眼では確認できない。
(ネットで引いたり、白いバットに汲んでよく見ると確認できる。)

レベル2:うっすらとすじ状にアオコの発生が認められる。
(アオコがわずかに水面に散らばり肉眼で確認できる。) アオコ量:大

レベル3:アオコが水の表面全体に広がり、所々パッチ状になっている。

レベル4:膜状にアオコが湖面を覆う。

レベル5:厚くマット状にアオコが湖面を覆う。

レベル6:アオコがスカム状(厚く堆積し、表面が白っぽかったり、紫、

※悪臭の凡例は以下のとおり

臭 : 堆積したアオコが腐り、腐敗臭がする。



西浦右岸27.75km



西浦右岸38.00km



西浦右岸42.00km-20m



西浦右岸46.25km-50m

平成23年7月27日



西浦右岸46.50km+70m



西浦右岸48.50km+70m(霞ポート)

平成23年7月27日



西浦中岸0.00km+50m



西浦中岸1.50km-100m

平成23年7月27日



西浦中岸4.25km+100m

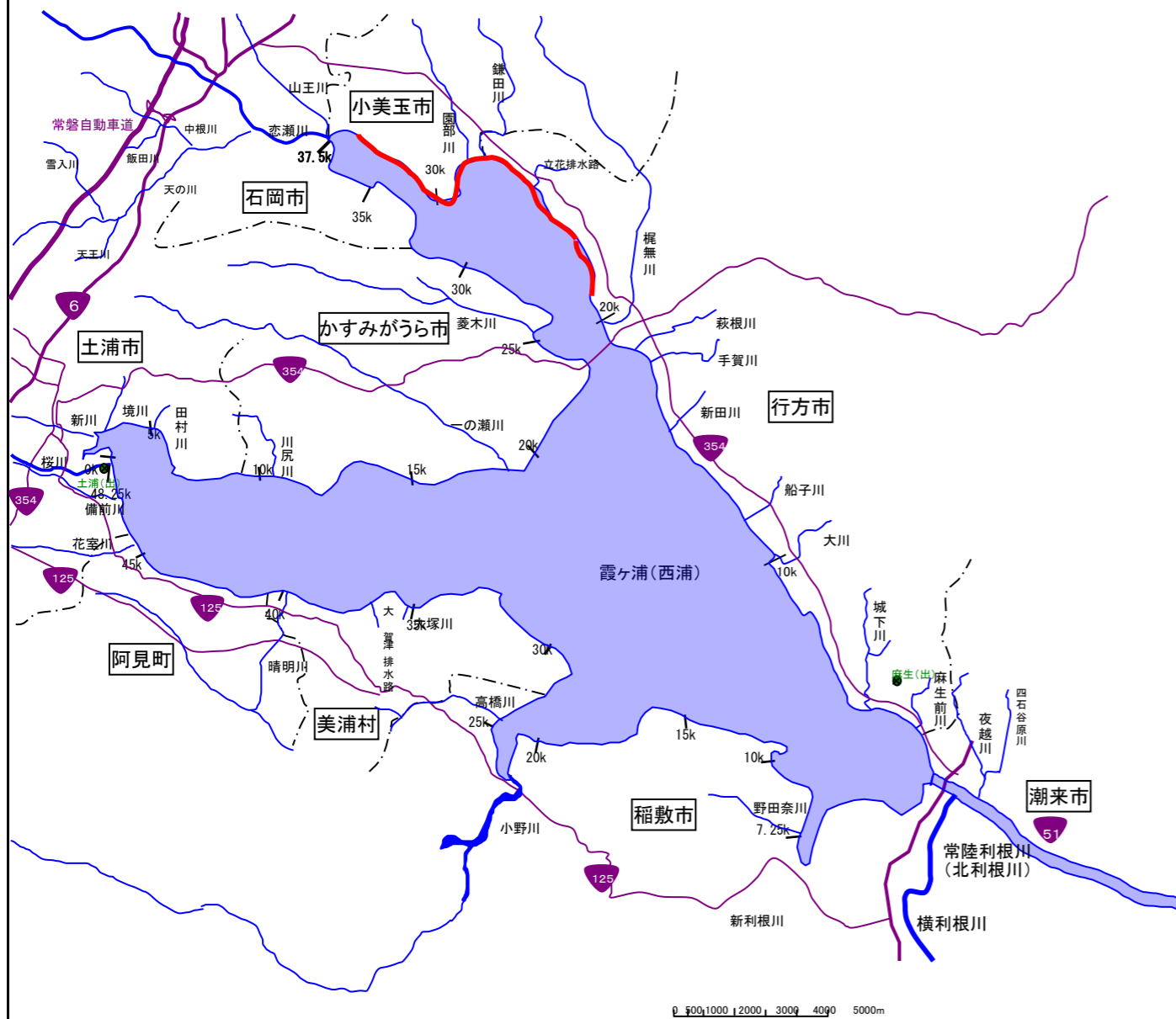


西浦中岸29.25km+100m

西浦アオコ発生状況日誌

平成 23 年 7 月 27 日 (水)

様式—1



河川名	岸	キロ程	確認時間	天候	風向	堆積幅	レベル	悪臭	水温(°C)	備考		
西浦	左岸	20.50 k	m ~ 34.00 k	m	13:25~15:15	晴れ	南	沖 10 ~ 30 m	2~4	一部で有り	30°C	
		k	m ~ k	m				沖 ~ m				
		k	m ~ k	m				沖 ~ m				
		k	m ~ k	m				沖 ~ m				
		k	m ~ k	m				沖 ~ m				
		k	m ~ k	m				沖 ~ m				
		k	m ~ k	m				沖 ~ m				
		k	m ~ k	m				沖 ~ m				
		k	m ~ k	m				沖 ~ m				
		k	m ~ k	m				沖 ~ m				
		k	m ~ k	m				沖 ~ m				
		k	m ~ k	m				沖 ~ m				
		k	m ~ k	m				沖 ~ m				
		k	m ~ k	m				沖 ~ m				
		k	m ~ k	m				沖 ~ m				
		k	m ~ k	m				沖 ~ m				
		k	m ~ k	m				沖 ~ m				
		k	m ~ k	m				沖 ~ m				
		k	m ~ k	m				沖 ~ m				
		k	m ~ k	m				沖 ~ m				

【特記事項】

※アオコのレベル

レベル0:アオコの発生は確かめられない。

レベル1:アオコの発生が肉眼では確認できない。
(ネットで引いたり、白いバットに汲んでよく見ると確認できる。)

レベル2:うっすらとすじ状にアオコの発生が認められる。
(アオコがわずかに水面に散らばり肉眼で確認できる。)

レベル3:アオコが水の表面全体に広がり、所々パッチ状になっている。

レベル4:膜状にアオコが湖面を覆う。

レベル5:厚くマット状にアオコが湖面を覆う。

レベル6:アオコがスカム状(厚く堆積し、表面が白っぽかったり、紫、

※悪臭の凡例は以下のとおり

有 : 堆積したアオコが腐り、腐敗臭がする。

平成23年7月27日



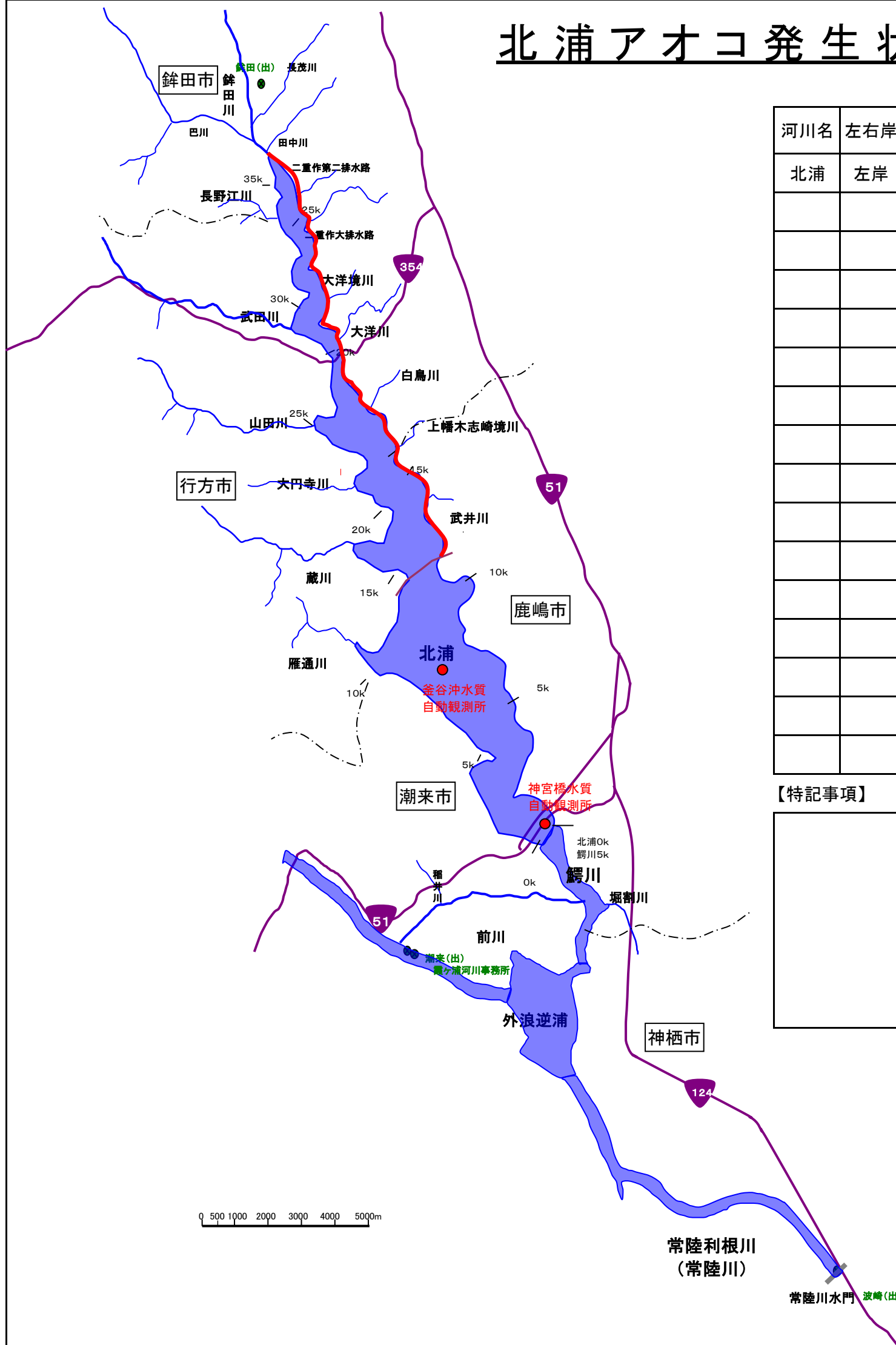
西浦左岸20. 5kから上流側



西浦左岸34. 0k

北浦アオコ発生状況日誌

平成 23 年 7 月 26 日 (火)



河川名	左右岸	キロ程		確認時間	天候	風向	堆積幅	ランク	悪臭	水温(°C)	備考
北浦	左岸	11.75 k	m ~ 27.75 k	m	10:04	曇り	南西	沖 10 ~ ## m	4~5	有	27°C
		k	m ~	k	m			沖 ~ m			
		k	m ~	k	m			沖 ~ m			
		k	m ~	k	m			沖 ~ m			
		k	m ~	k	m			沖 ~ m			
		k	m ~	k	m			沖 ~ m			
		k	m ~	k	m			沖 ~ m			
		k	m ~	k	m			沖 ~ m			
		k	m ~	k	m			沖 ~ m			
		k	m ~	k	m			沖 ~ m			
		k	m ~	k	m			沖 ~ m			
		k	m ~	k	m			沖 ~ m			
		k	m ~	k	m			沖 ~ m			
		k	m ~	k	m			沖 ~ m			
		k	m ~	k	m			沖 ~ m			
		k	m ~	k	m			沖 ~ m			
		k	m ~	k	m			沖 ~ m			
		k	m ~	k	m			沖 ~ m			

【特記事項】

※アオコのレベル

レベル0:アオコの発生は確かめられない。
 レベル1:アオコの発生が肉眼では確認できない。
 (ネットで引いたり、白いバットに汲んでよく見ると確認できる。)

レベル2:うすすらとすじ状にアオコの発生が認められる。
 (アオコがわずかに水面に散らばり肉眼で確認できる。)

レベル3:アオコが水の表面全体に広がり、所々パッチ状になっている。

レベル4:膜状にアオコが湖面を覆う。

レベル5:厚くマット状にアオコが湖面を覆う。

レベル6:アオコがスカム状(厚く堆積し、表面が白っぽかったり、紫、

アオコ量:大

※悪臭の凡例は以下のとおり

有 : 堆積したアオコが腐り、腐敗臭がする。

平成23年7月26日



北浦左岸19.25km-50江川第一舟溜内レベル5

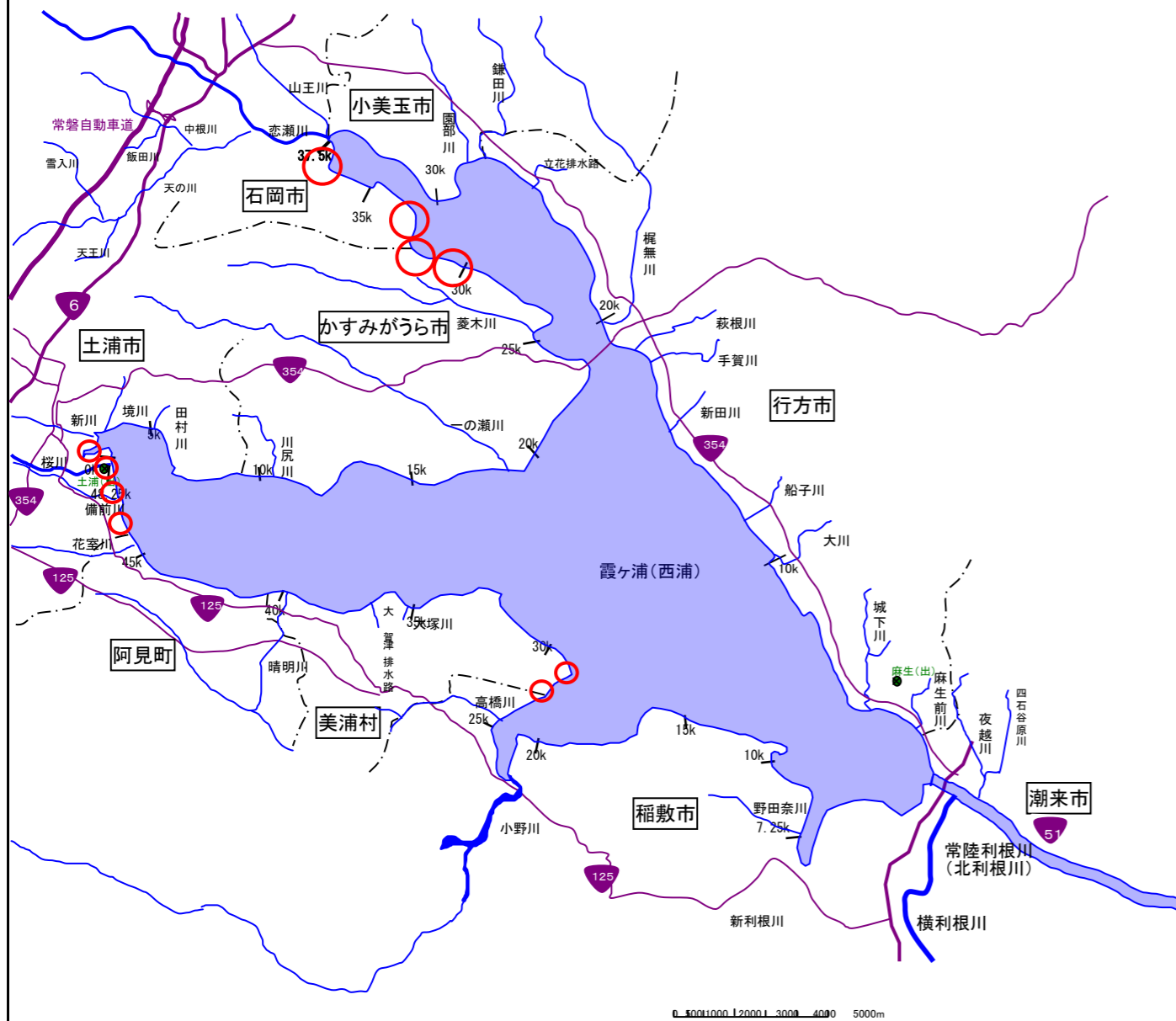


北浦左岸26.5km+20安塚舟溜内レベル5

西浦アオコ発生状況日誌

平成 23 年 7 月 26 日 (火)

様式—1



河川名	岸	キロ程	確認時間	天候	風向	堆積幅	レベル	悪臭	水温(°C)	備考
西浦	右岸	27.00 k -70 m ~ k m	10:50	曇	南南西	沖 1 ~ 4 m	4	無	28°C	
西浦	右岸	27.75 k m ~ 28.00 k -150 m	10:40	曇	南南西	沖 1 ~ 4 m	4	無	26°C	
西浦	右岸	46.25 k -50 m ~ 46.25 k +70 m	9:30	曇	南南西	沖 1 ~ 3 m	3	無	27°C	
西浦	右岸	47.50 k -150 m ~ 47.75 k m	9:20	曇	南南西	沖 1 ~ 4 m	4	無	27°C	
西浦	右岸	48.25 k -50 m ~ 48.50 k +100 m	9:00	曇	南西	沖 1 ~ 4 m	4	無	26°C	
西浦	中岸	1.50 k -150 m ~ 1.50 k -50 m	13:20	曇	南南西	沖 3 ~ 4 m	4	無	31°C	
西浦	中岸	29.25 k +120 m ~ k m	9:50	曇	南西	沖 3 ~ 4 m	4	無	30°C	
西浦	中岸	30.75 k -80 m ~ k m	10:00	曇	南西	沖 3 ~ 4 m	4	無	30°C	
西浦	中岸	32.50 k +120 m ~ k m	10:00	曇	南西	沖 3 ~ 5 m	5	無	29°C	
西浦	中岸	36.50 k -70 m ~ k m	10:20	曇	南西	沖 3 ~ 4 m	4	無	29°C	
		k m ~ k m				沖 ~ m				
		k m ~ k m				沖 ~ m				
		k m ~ k m				沖 ~ m				
		k m ~ k m				沖 ~ m				
		k m ~ k m				沖 ~ m				
		k m ~ k m				沖 ~ m				
		k m ~ k m				沖 ~ m				
		k m ~ k m				沖 ~ m				

【特記事項】

※アオコのレベル

レベル0:アオコの発生は確かめられない。

レベル1:アオコの発生が肉眼では確認できない。
(ネットで引いたり、白いバットに汲んでよく見ると確認できる。)

レベル2:うっすらとすじ状にアオコの発生が認められる。
(アオコがわずかに水面に散らばり肉眼で確認できる。)

レベル3:アオコが水の表面全体に広がり、所々パッチ状になっている。

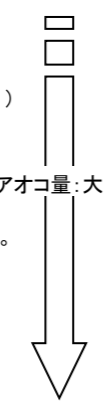
レベル4:膜状にアオコが湖面を覆う。

レベル5:厚くマット状にアオコが湖面を覆う。

レベル6:アオコがスカム状(厚く堆積し、表面が白っぽかったり、紫、

※悪臭の凡例は以下のとおり

臭 : 堆積したアオコが腐り、腐敗臭がする。



平成23年7月26日



西浦右岸27.00km-70m(余郷入承水路)



西浦右岸27.75km

平成23年7月26日



西浦右岸46.25km-50m



西浦右岸47.50km-150m(備前川)

平成23年7月26日



西浦右岸48.50km+70m(霞ポート水門内)



西浦中岸1.50km-150m

平成23年7月26日



西浦中岸29.25km+120m(小津)



西浦中岸30.75km-80m(高賀津)



西浦中岸32.50km+120m(八木)



西浦中岸36.50km-70m(坂井戸)

西浦アオコ発生状況日誌

平成 23 年 7 月 26 日 (火)

様式—1



河川名	岸	キロ程	確認時間	天候	風向	堆積幅	レベル	悪臭	水温(°C)	備考
西浦	左岸	20.50 k ~ 34.00 k	9:10~11:20	晴れ	南	沖 10 ~ 20 m	2~4	無	30°C	
		k ~ k				沖 ~ m				
		k ~ k				沖 ~ m				
		k ~ k				沖 ~ m				
		k ~ k				沖 ~ m				
		k ~ k				沖 ~ m				
		k ~ k				沖 ~ m				
		k ~ k				沖 ~ m				
		k ~ k				沖 ~ m				
		k ~ k				沖 ~ m				
		k ~ k				沖 ~ m				
		k ~ k				沖 ~ m				
		k ~ k				沖 ~ m				
		k ~ k				沖 ~ m				
		k ~ k				沖 ~ m				
		k ~ k				沖 ~ m				
		k ~ k				沖 ~ m				
		k ~ k				沖 ~ m				

【特記事項】

※アオコのレベル

レベル0:アオコの発生は確かめられない。

レベル1:アオコの発生が肉眼では確認できない。
(ネットで引いたり、白いバットに汲んでよく見ると確認できる。)

レベル2:うっすらとすじ状にアオコの発生が認められる。
(アオコがわずかに水面に散らばり肉眼で確認できる。)

レベル3:アオコが水の表面全体に広がり、所々パッチ状になっている。

レベル4:膜状にアオコが湖面を覆う。

レベル5:厚くマット状にアオコが湖面を覆う。

レベル6:アオコがスカム状(厚く堆積し、表面が白っぽかったり、紫、

※悪臭の凡例は以下のとおり

臭 : 堆積したアオコが腐り、腐敗臭がする。

平成23年7月26日



西浦左岸20.5k



西浦左岸27.5kから上流側

平成23年7月26日

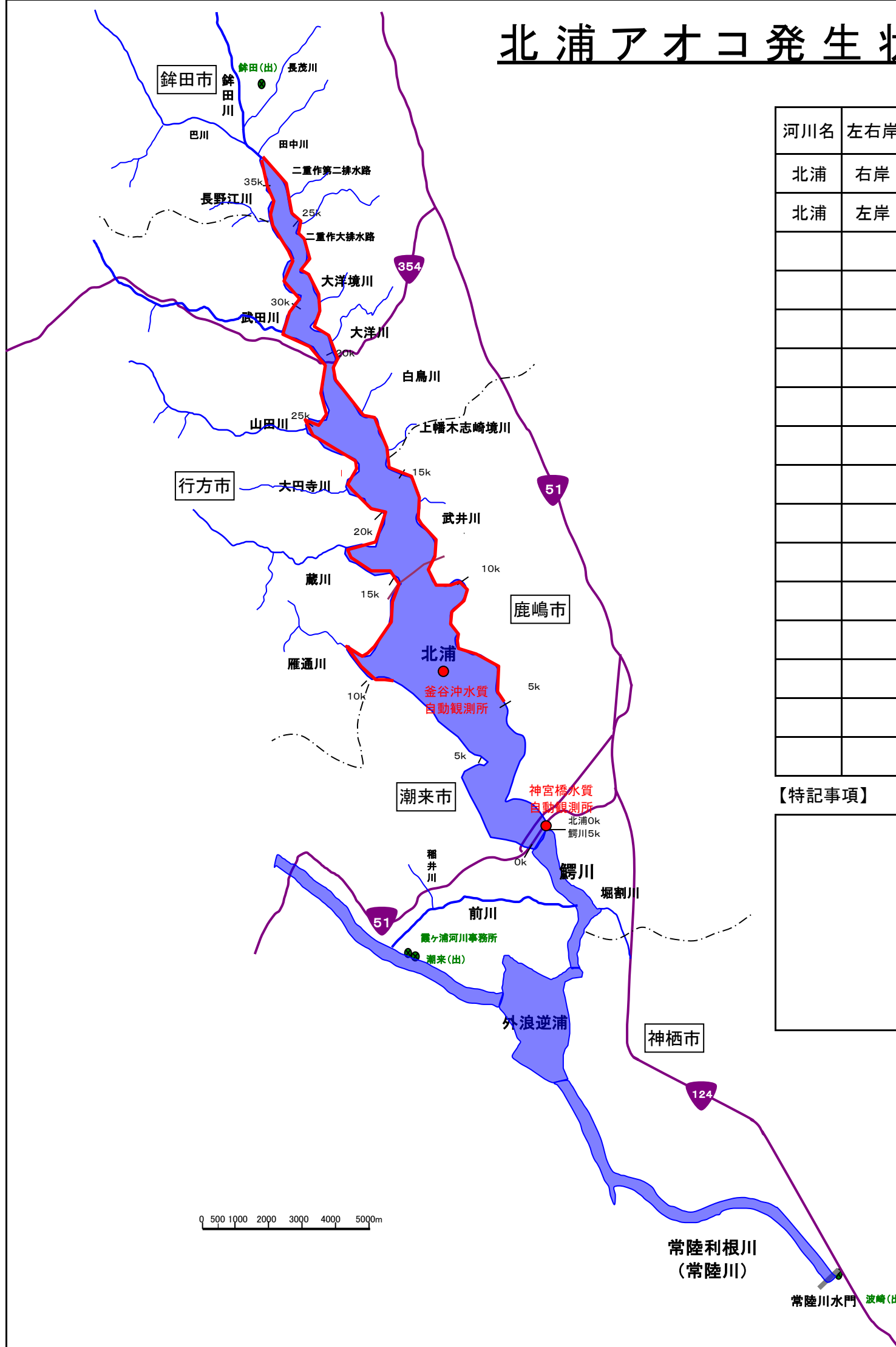


西浦左岸34. Ok



北浦アオコ発生状況日誌

平成 23 年 7 月 25 日 (月)



河川名	左右岸	キロ程		確認時間	天候	風向	堆積幅	ランク	悪臭	水温(°C)	備考
北浦	右岸	9.75 k	50 m ~ 36.00 k	10:22	曇り	南東	沖 10 ~ ## m	3~5	有	27.0	
北浦	左岸	5.00 k	-50 m ~ 27.75 k	10:52~14:53	曇り	南	沖 10 ~ ## m	3~5	有	27.0	
		k	m ~ k				沖 ~ m				
		k	m ~ k				沖 ~ m				
		k	m ~ k				沖 ~ m				
		k	m ~ k				沖 ~ m				
		k	m ~ k				沖 ~ m				
		k	m ~ k				沖 ~ m				
		k	m ~ k				沖 ~ m				
		k	m ~ k				沖 ~ m				
		k	m ~ k				沖 ~ m				
		k	m ~ k				沖 ~ m				
		k	m ~ k				沖 ~ m				
		k	m ~ k				沖 ~ m				
		k	m ~ k				沖 ~ m				
		k	m ~ k				沖 ~ m				
		k	m ~ k				沖 ~ m				
		k	m ~ k				沖 ~ m				
		k	m ~ k				沖 ~ m				
		k	m ~ k				沖 ~ m				
		k	m ~ k				沖 ~ m				

【特記事項】

※アオコのレベル

レベル0:アオコの発生は確かめられない。
 レベル1:アオコの発生が肉眼では確認できない。
 (ネットで引いたり、白いバットに汲んでよく見ると確認できる。)

レベル2:うっすらとすじ状にアオコの発生が認められる。
 (アオコがわずかに水面に散らばり肉眼で確認できる。)

レベル3:アオコが水の表面全体に広がり、所々パッチ状になっている。

レベル4:膜状にアオコが湖面を覆う。

レベル5:厚くマット状にアオコが湖面を覆う。

レベル6:アオコがスカム状(厚く堆積し、表面が白っぽかったり、紫、

※悪臭の凡例は以下のとおり

有 : 堆積したアオコが腐り、腐敗臭がする。

平成23年7月25日



北浦右岸17. 25km—50蔵川河口レベル5



北浦右岸29. 25km—40鶴ヶ井舟溜内レベル5

平成23年7月25日



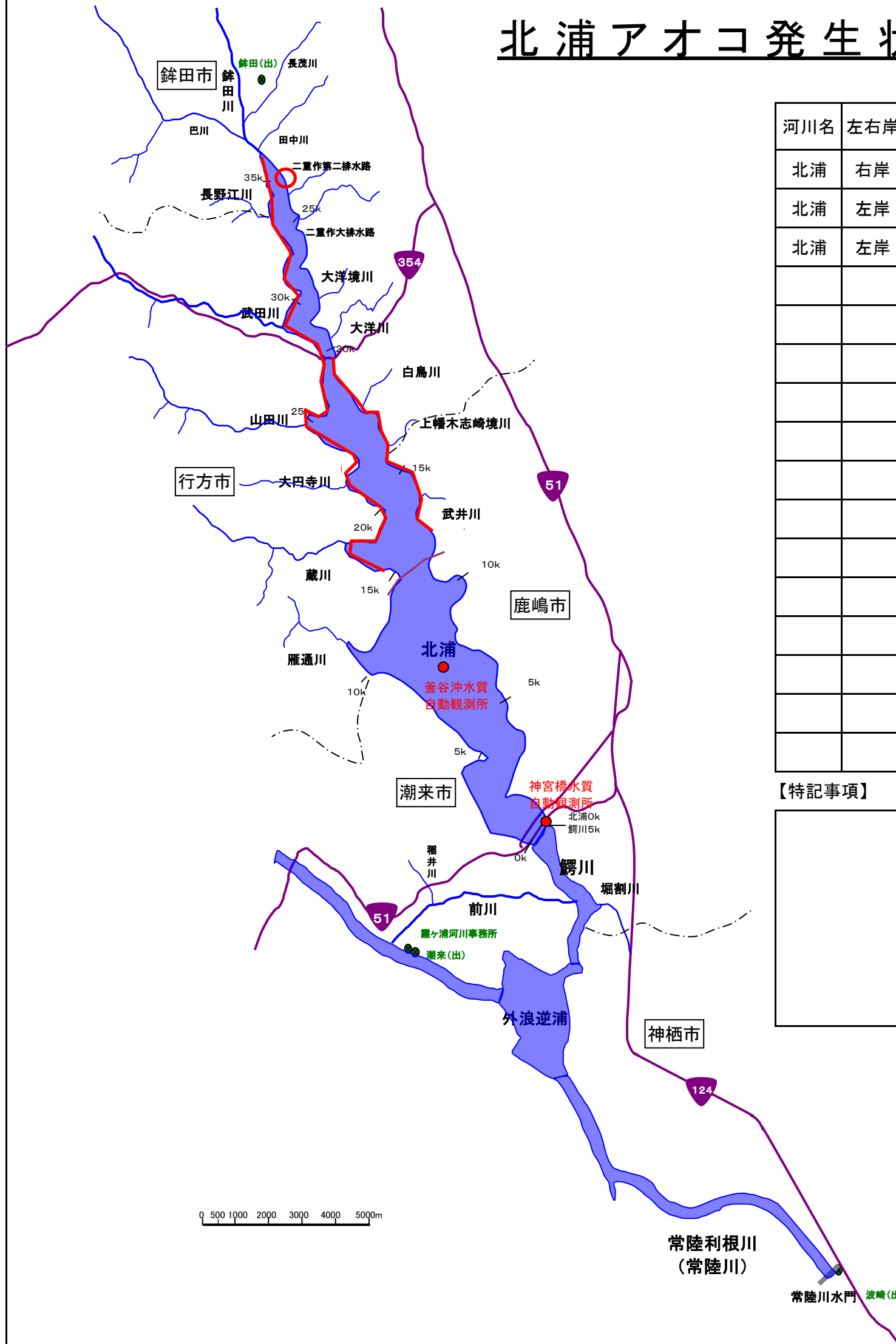
北浦左岸26.5km+50m安塚舟溜内レベル5



北浦左岸17.25km-50m江川第一舟溜内レベル5

北浦アオコ発生状況日誌

平成 23 年 7 月 22 日 (金)



河川名	左右岸	キロ程				確認時間	天候	風向	堆積幅	ランク	悪臭	水温(°C)	備考
北浦	右岸	15.00 k	15 m ~	36.00 k	100 m	10:04	晴れ	北東	沖 3 ~ 30 m	4	無	25.0	
北浦	左岸	26.50 k	40 m ~	k	m	14:15	晴れ	北東	沖 3 ~ 15 m	3~5	有	25.0	
北浦	左岸	19.25 k	50 m ~	12.50 k	50 m	9:45~10:51	晴れ	北東	沖 10 ~ 30 m	3~5	有	25.0	
		k	m ~	k	m				沖 ~ m				
		k	m ~	k	m				沖 ~ m				
		k	m ~	k	m				沖 ~ m				
		k	m ~	k	m				沖 ~ m				
		k	m ~	k	m				沖 ~ m				
		k	m ~	k	m				沖 ~ m				
		k	m ~	k	m				沖 ~ m				
		k	m ~	k	m				沖 ~ m				
		k	m ~	k	m				沖 ~ m				
		k	m ~	k	m				沖 ~ m				
		k	m ~	k	m				沖 ~ m				
		k	m ~	k	m				沖 ~ m				
		k	m ~	k	m				沖 ~ m				

【特記事項】

(This area is currently blank for special notes.)

※アオコのレベル

レベル0:アオコの発生は確かめられない。
 レベル1:アオコの発生が肉眼では確認できない。
 (ネットで引いたり、白いバットに汲んでよく見ると確認できる。)

レベル2:うっすらとすじ状にアオコの発生が認められる。
 (アオコがわずかに水面に散らばり肉眼で確認できる。)

レベル3:アオコが水の表面全体に広がり、所々パッチ状になっている。

レベル4:膜状にアオコが湖面を覆う。

レベル5:厚くマット状にアオコが湖面を覆う。

レベル6:アオコがスカム状(厚く堆積し、表面が白っぽかったり、紫、

※悪臭の凡例は以下のとおり

有 : 堆積したアオコが腐り、腐敗臭がする。

平成23年7月22日



北浦左岸26.5km+20安塚舟溜内



北浦左岸17.5km20m江川舟溜まり内

平成23年7月22日



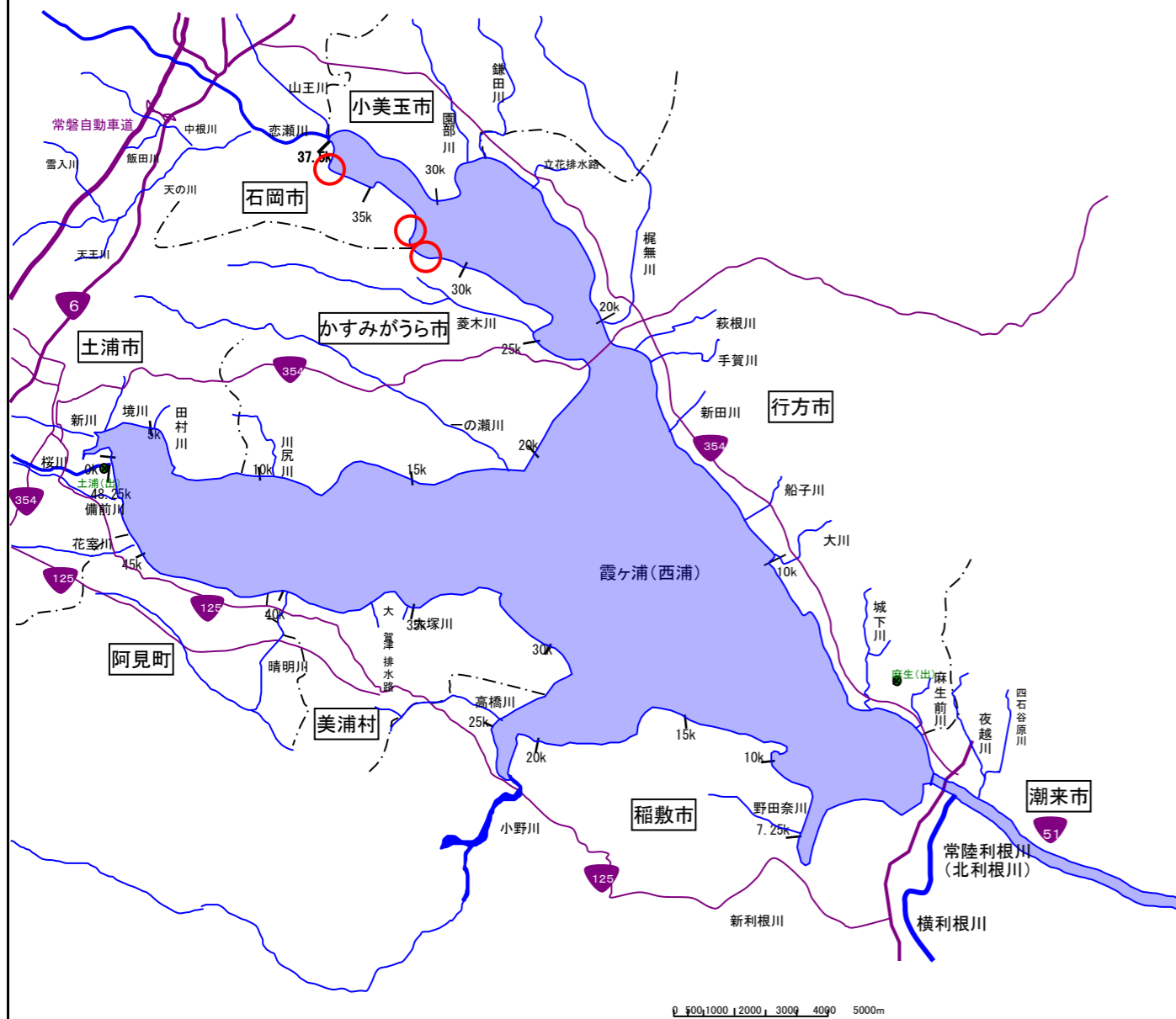
北浦左岸19.25km-50m江川第一舟溜まり内



西浦アオコ発生状況日誌

平成 23 年 7 月 22 日 (金)

様式—1



河川名	岸	キロ程		確認時間	天候	風向	堆積幅	レベル	悪臭	水温(°C)	備考	
西浦	中岸	30.75 k	-80 m ~	k m	13:10	晴	北東	沖 2 ~ 3 m	3	無	25°C	
西浦	中岸	32.50 k	120 m ~	k m	13:20	晴	東北東	沖 1 ~ 2 m	3	無	25°C	
西浦	中岸	36.50 k	-70 m ~	k m	13:40	晴	北東	沖 2 ~ 3 m	4	無	25°C	
		k	m ~	k m			沖 ~ m					
		k	m ~	k m			沖 ~ m					
		k	m ~	k m			沖 ~ m					
		k	m ~	k m			沖 ~ m					
		k	m ~	k m			沖 ~ m					
		k	m ~	k m			沖 ~ m					
		k	m ~	k m			沖 ~ m					
		k	m ~	k m			沖 ~ m					
		k	m ~	k m			沖 ~ m					
		k	m ~	k m			沖 ~ m					
		k	m ~	k m			沖 ~ m					
		k	m ~	k m			沖 ~ m					
		k	m ~	k m			沖 ~ m					
		k	m ~	k m			沖 ~ m					
		k	m ~	k m			沖 ~ m					

【特記事項】

※アオコのレベル

レベル0:アオコの発生は確かめられない。

レベル1:アオコの発生が肉眼では確認できない。
(ネットで引いたり、白いバットに汲んでよく見ると確認できる。)

レベル2:うっすらとすじ状にアオコの発生が認められる。
(アオコがわずかに水面に散らばり肉眼で確認できる。) アオコ量:大

レベル3:アオコが水の表面全体に広がり、所々パッチ状になっている。

レベル4:膜状にアオコが湖面を覆う。

レベル5:厚くマット状にアオコが湖面を覆う。

レベル6:アオコがスカム状(厚く堆積し、表面が白っぽかったり、紫、

※悪臭の凡例は以下のとおり

有 : 堆積したアオコが腐り、腐敗臭がする。

平成23年7月22日



西浦中岸30.75km-80m(高賀津舟溜り)



西浦中岸32.50km+120m(八木舟溜り)

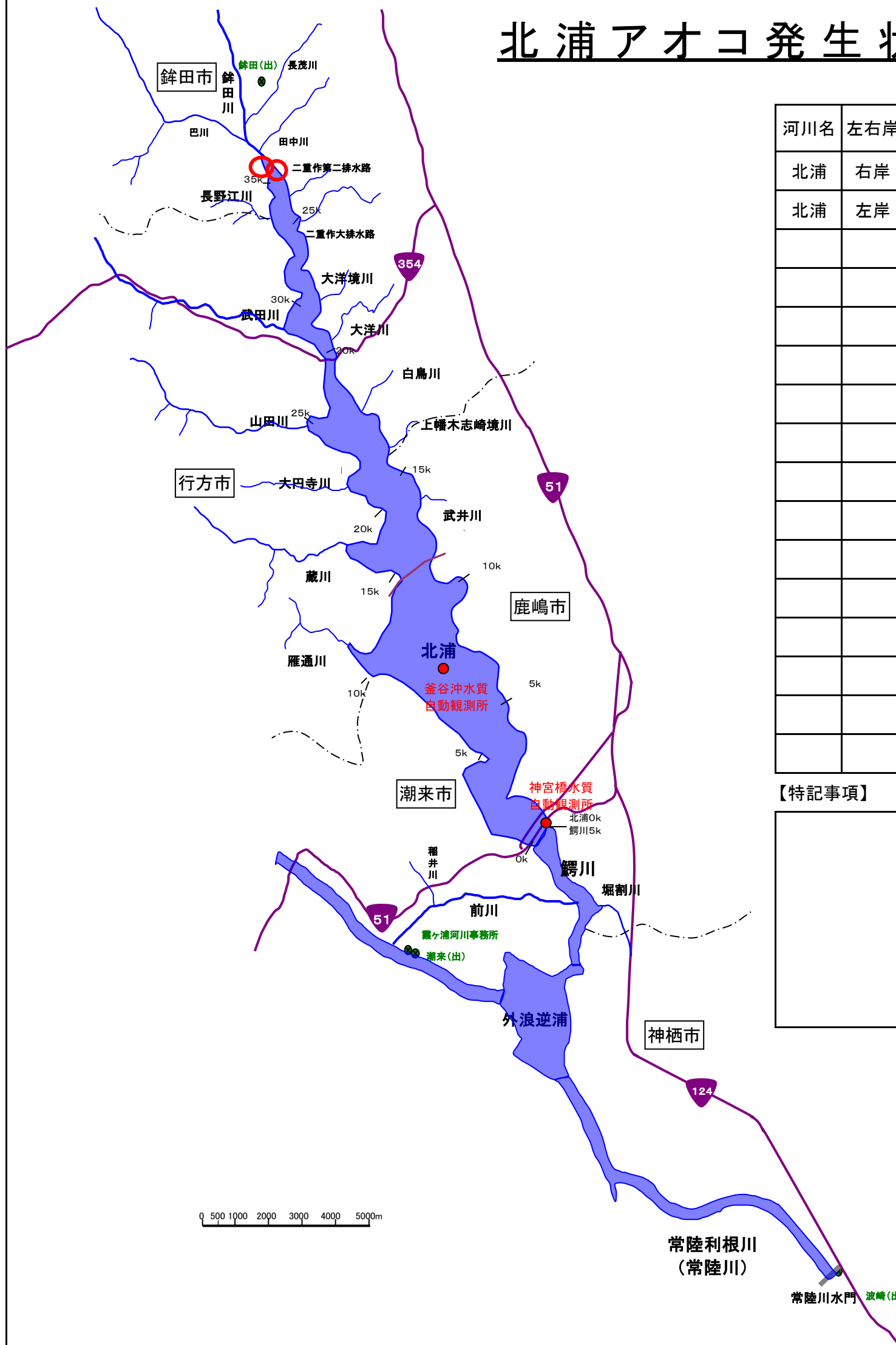
平成23年7月22日



西浦中岸36.50km-70m(坂井戸舟溜り)

北浦アオコ発生状況日誌

平成 23 年 7 月 21 日 (木)



河川名	左右岸	キロ程				確認時間	天候	風向	堆積幅	ランク	悪臭	水温(°C)	備考		
北浦	右岸	36.00	k	10	m ~	k	m	15:04	曇り	北東	沖 10 ~ 20 m	3~4	無	24.0	
北浦	左岸	26.50	k	20	m ~	k	m	15:15	曇り	北東	沖 ~ 80 m	5	無	25.0	
			k		m ~	k	m				沖 ~ m				
			k		m ~	k	m				沖 ~ m				
			k		m ~	k	m				沖 ~ m				
			k		m ~	k	m				沖 ~ m				
			k		m ~	k	m				沖 ~ m				
			k		m ~	k	m				沖 ~ m				
			k		m ~	k	m				沖 ~ m				
			k		m ~	k	m				沖 ~ m				
			k		m ~	k	m				沖 ~ m				
			k		m ~	k	m				沖 ~ m				
			k		m ~	k	m				沖 ~ m				
			k		m ~	k	m				沖 ~ m				
			k		m ~	k	m				沖 ~ m				
			k		m ~	k	m				沖 ~ m				
			k		m ~	k	m				沖 ~ m				
			k		m ~	k	m				沖 ~ m				

【特記事項】

(This area is currently blank for special notes.)

※アオコのレベル

レベル0:アオコの発生は確かめられない。
 レベル1:アオコの発生が肉眼では確認できない。
 (ネットで引いたり、白いバットに汲んでよく見ると確認できる。)

レベル2:うっすらとすじ状にアオコの発生が認められる。
 (アオコがわずかに水面に散らばり肉眼で確認できる。)

レベル3:アオコが水の表面全体に広がり、所々パッチ状になっている。

レベル4:膜状にアオコが湖面を覆う。

レベル5:厚くマット状にアオコが湖面を覆う。

レベル6:アオコがスカム状(厚く堆積し、表面が白っぽかったり、紫、

アオコ量:大

※悪臭の凡例は以下のとおり

有: 堆積したアオコが腐り、腐敗臭がする。

平成23年7月21日



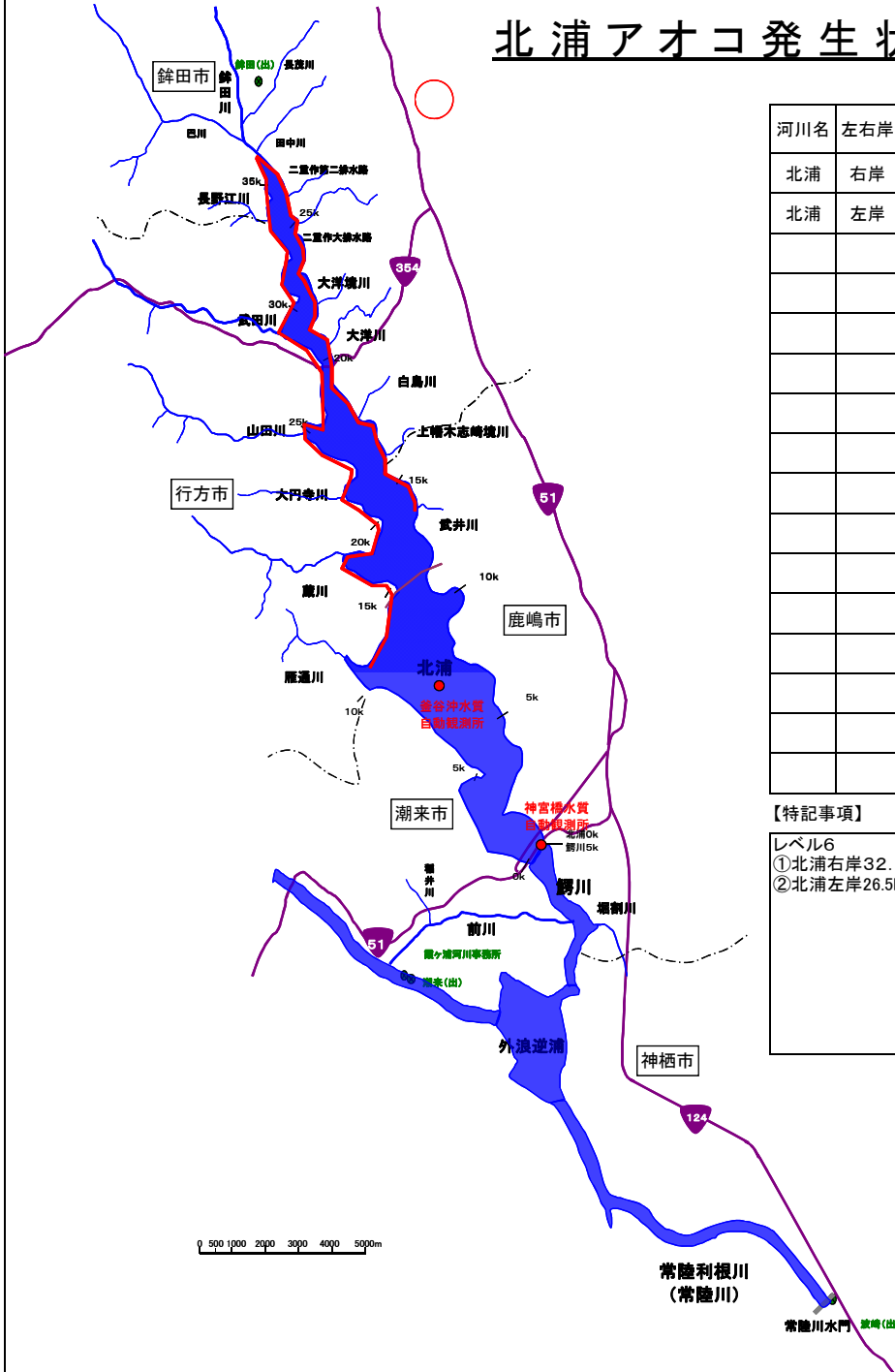
北浦右岸32.00km新河岸舟溜まり内



北浦左岸26.5km+20安塚舟溜内

北浦アオコ発生状況日誌

平成 23 年 7 月 20 日 (水)



河川名	左右岸	キロ程		確認時間	天候	風向	堆積幅	ランク	悪臭	水温(°C)	備考	
北浦	右岸	12.00 k	m ~ 36.00 k	100 m	14:42	曇り	南東	沖 10 ~ 50 m	4~6	有	28.0	
北浦	左岸	16.00 k	-50 m ~ 27.50 k	20 m	9:02~10:48	曇り	南	沖 10 ~ 80 m	3~6	有	27.0	
		k	m ~	k	m			沖 ~ m				
		k	m ~	k	m			沖 ~ m				
		k	m ~	k	m			沖 ~ m				
		k	m ~	k	m			沖 ~ m				
		k	m ~	k	m			沖 ~ m				
		k	m ~	k	m			沖 ~ m				
		k	m ~	k	m			沖 ~ m				
		k	m ~	k	m			沖 ~ m				
		k	m ~	k	m			沖 ~ m				
		k	m ~	k	m			沖 ~ m				
		k	m ~	k	m			沖 ~ m				
		k	m ~	k	m			沖 ~ m				
		k	m ~	k	m			沖 ~ m				
		k	m ~	k	m			沖 ~ m				
		k	m ~	k	m			沖 ~ m				
		k	m ~	k	m			沖 ~ m				
		k	m ~	k	m			沖 ~ m				
		k	m ~	k	m			沖 ~ m				

【特記事項】

- レベル6
- ①北浦右岸32.00km金上舟津舟溜内
- ②北浦左岸26.5km+50m安塚舟溜まり内

※アオコのレベル

レベル0:アオコの発生は確かめられない。

レベル1:アオコの発生が肉眼では確認できない。
(ネットで引いたり、白いバットに汲んでよく見ると確認できる。)

レベル2:うすすらとすじ状にアオコの発生が認められる。
(アオコがわずかに水面に散らばり肉眼で確認できる。) アオコ量:大

レベル3:アオコが水の表面全体に広がり、所々パッチ状になっている。

レベル4:膜状にアオコが湖面を覆う。

レベル5:厚くマット状にアオコが湖面を覆う。

レベル6:アオコがスカム状(厚く堆積し、表面が白っぽかったり、紫、


※悪臭の凡例は以下のとおり

👤 : 堆積したアオコが腐り、腐敗臭がする。

平成23年7月20日



北浦右岸32. 00km金上舟溜内



北浦左岸26. 5km+50m安塚舟溜まり内

平成23年7月20日



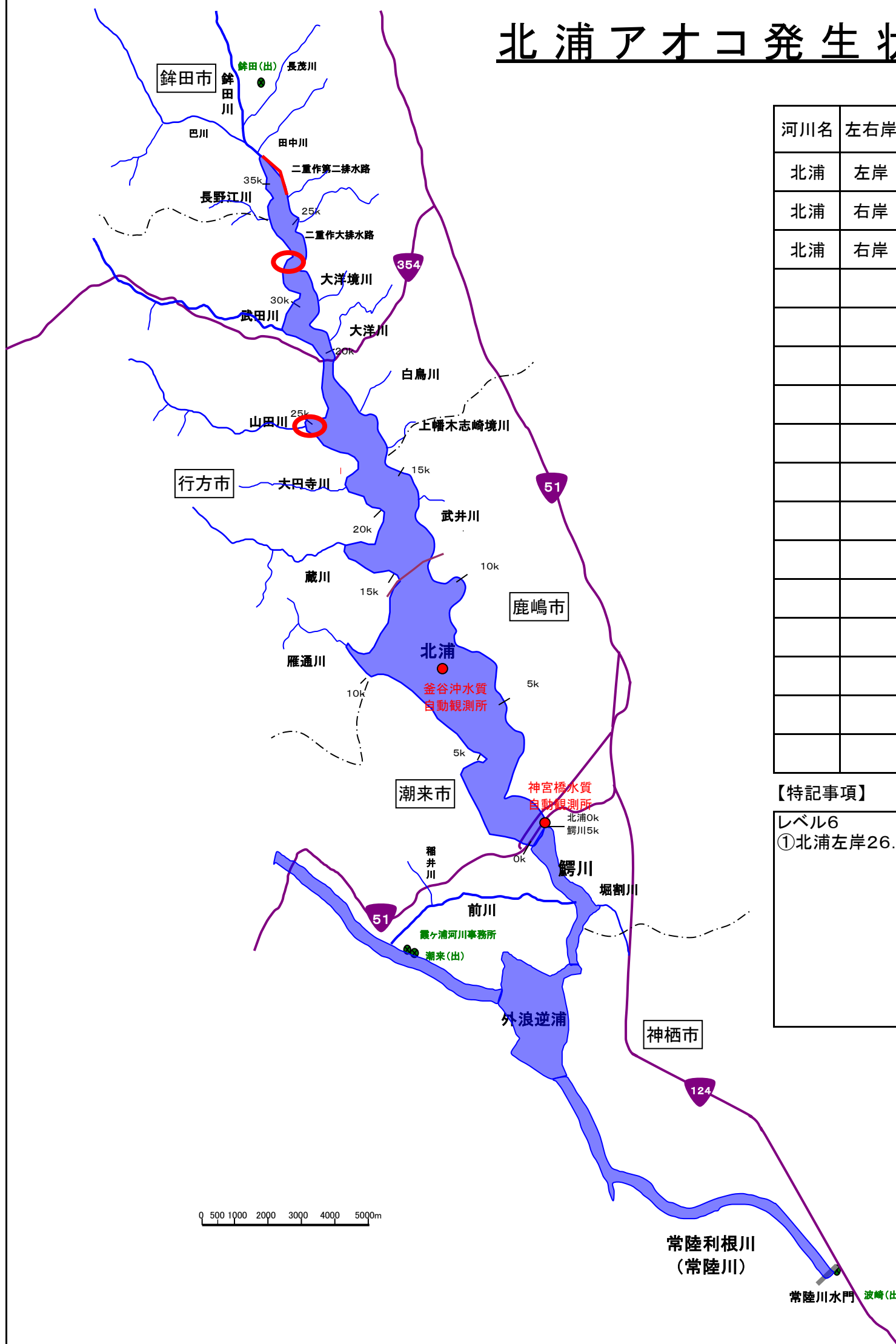
北浦左岸27.5km+20m付近



北浦左岸17.25km+50m江川第一舟溜まり内

北浦アオコ発生状況日誌

平成 23 年 7 月 19 日 (火)



河川名	左右岸	キロ程		確認時間	天候	風向	堆積幅	ランク	悪臭	水温(°C)	備考
北浦	左岸	25.75 k	m ~ 27.00 k	15:07	雨	南東	沖 5 ~ 20 m	4~6	有	29.0	
北浦	右岸	25.00 k	30 m ~ k	14:40	雨	南東	沖 10 ~ 20 m	3~5	有	29.0	
北浦	右岸	32.00 k	-10 m ~ k	15:01	雨	南東	沖 10 ~ 20 m	3~6	有	29.0	
		k	m ~ k				沖 ~ m				
		k	m ~ k				沖 ~ m				
		k	m ~ k				沖 ~ m				
		k	m ~ k				沖 ~ m				
		k	m ~ k				沖 ~ m				
		k	m ~ k				沖 ~ m				
		k	m ~ k				沖 ~ m				
		k	m ~ k				沖 ~ m				
		k	m ~ k				沖 ~ m				
		k	m ~ k				沖 ~ m				
		k	m ~ k				沖 ~ m				
		k	m ~ k				沖 ~ m				
		k	m ~ k				沖 ~ m				
		k	m ~ k				沖 ~ m				
		k	m ~ k				沖 ~ m				
		k	m ~ k				沖 ~ m				
		k	m ~ k				沖 ~ m				

【特記事項】

レベル6
①北浦左岸26.5km+20 安塚舟溜内

※アオコのレベル

レベル0:アオコの発生は確かめられない。
 レベル1:アオコの発生が肉眼では確認できない。
 (ネットで引いたり、白いバットに汲んでよく見ると確認できる。)

レベル2:うっすらとすじ状にアオコの発生が認められる。
 (アオコがわずかに水面に散らばり肉眼で確認できる。)

レベル3:アオコが水の表面全体に広がり、所々パッチ状になっている。

レベル4:膜状にアオコが湖面を覆う。

レベル5:厚くマット状にアオコが湖面を覆う。

レベル6:アオコがスカム状(厚く堆積し、表面が白っぽかったり、紫、

アオコ量:大

※悪臭の凡例は以下のとおり

有 : 堆積したアオコが腐り、腐敗臭がする。

平成23年7月19日



北浦左岸26. 5km+20安塚舟溜内



北浦右岸25. 0km+30m

平成23年7月19日



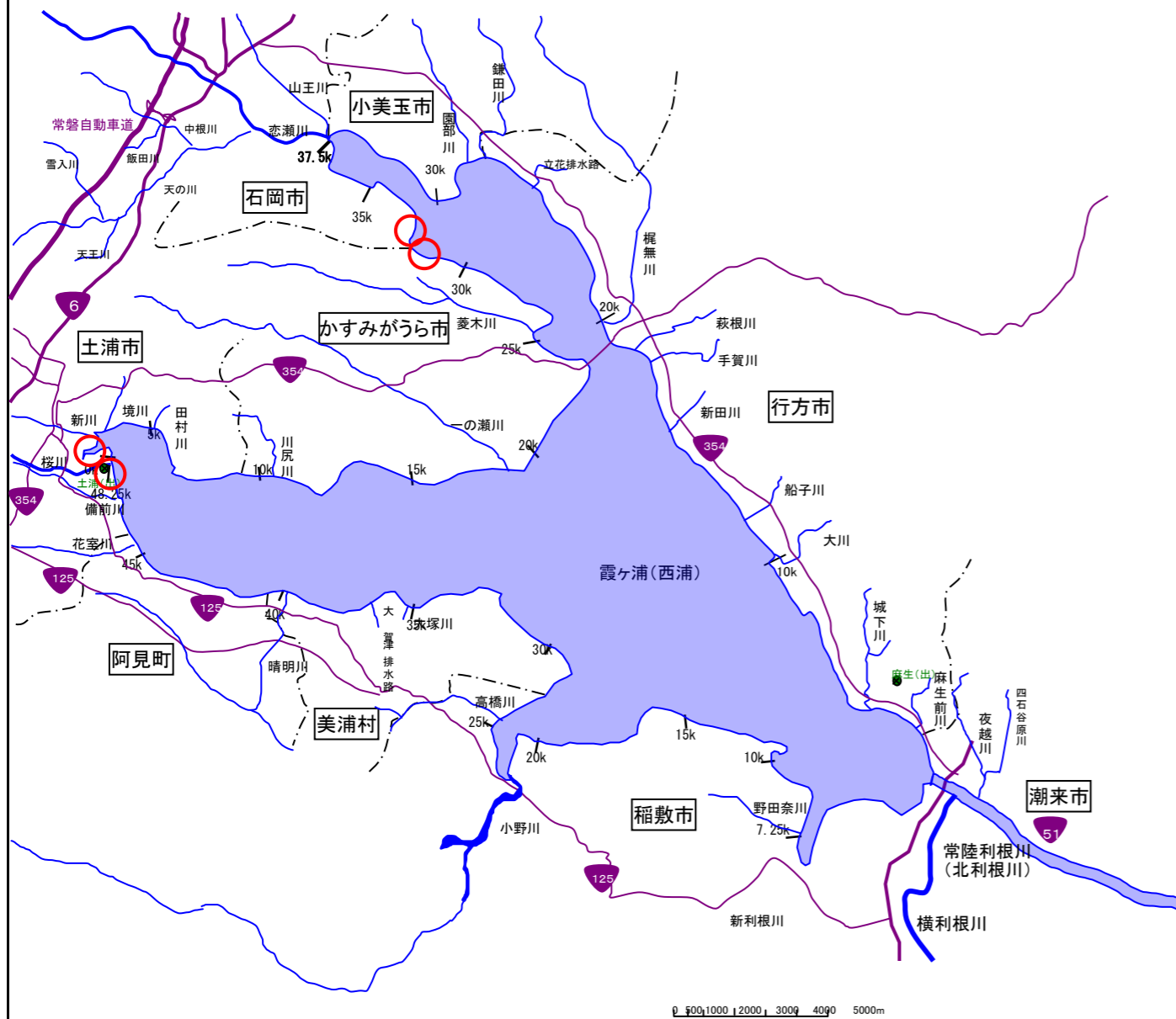
北浦右岸32. 0km-10m



西浦アオコ発生状況日誌

平成 23 年 7 月 18 日 (月)

様式—1



河川名	岸	キロ程	確認時間	天候	風向	堆積幅	レベル	悪臭	水温(°C)	備考
西浦	右岸	48.50 k 70 m ~ k m	9:00	晴	南西	沖 1 ~ 3 m	4	無	31°C	
西浦	中岸	1.50 k -100 m ~ 1.50 k m	13:40	晴	南南西	沖 1 ~ 5 m	3	無	31°C	
西浦	中岸	30.75 k -80 m ~ k m	11:00	晴	南西	沖 2 ~ 3 m	3	無	32°C	
西浦	中岸	32.50 k 120 m ~ k m	11:10	晴	南西	沖 3 ~ 4 m	3	無	32°C	
		k m ~ k m				沖 ~ m				
		k m ~ k m				沖 ~ m				
		k m ~ k m				沖 ~ m				
		k m ~ k m				沖 ~ m				
		k m ~ k m				沖 ~ m				
		k m ~ k m				沖 ~ m				
		k m ~ k m				沖 ~ m				
		k m ~ k m				沖 ~ m				
		k m ~ k m				沖 ~ m				
		k m ~ k m				沖 ~ m				
		k m ~ k m				沖 ~ m				
		k m ~ k m				沖 ~ m				
		k m ~ k m				沖 ~ m				
		k m ~ k m				沖 ~ m				
		k m ~ k m				沖 ~ m				
		k m ~ k m				沖 ~ m				
		k m ~ k m				沖 ~ m				

【特記事項】

※アオコのレベル

レベル0:アオコの発生は確かめられない。

レベル1:アオコの発生が肉眼では確認できない。
(ネットで引いたり、白いバットに汲んでよく見ると確認できる。)

レベル2:うっすらとすじ状にアオコの発生が認められる。
(アオコがわずかに水面に散らばり肉眼で確認できる。) アオコ量:大

レベル3:アオコが水の表面全体に広がり、所々パッチ状になっている。

レベル4:膜状にアオコが湖面を覆う。

レベル5:厚くマット状にアオコが湖面を覆う。

レベル6:アオコがスカム状(厚く堆積し、表面が白っぽかったり、紫、

※悪臭の凡例は以下のとおり

臭 : 堆積したアオコが腐り、腐敗臭がする。

平成23年7月18日




西浦右岸48.50km+70m



西浦中岸1.50km-100m(土浦港)

平成23年7月18日



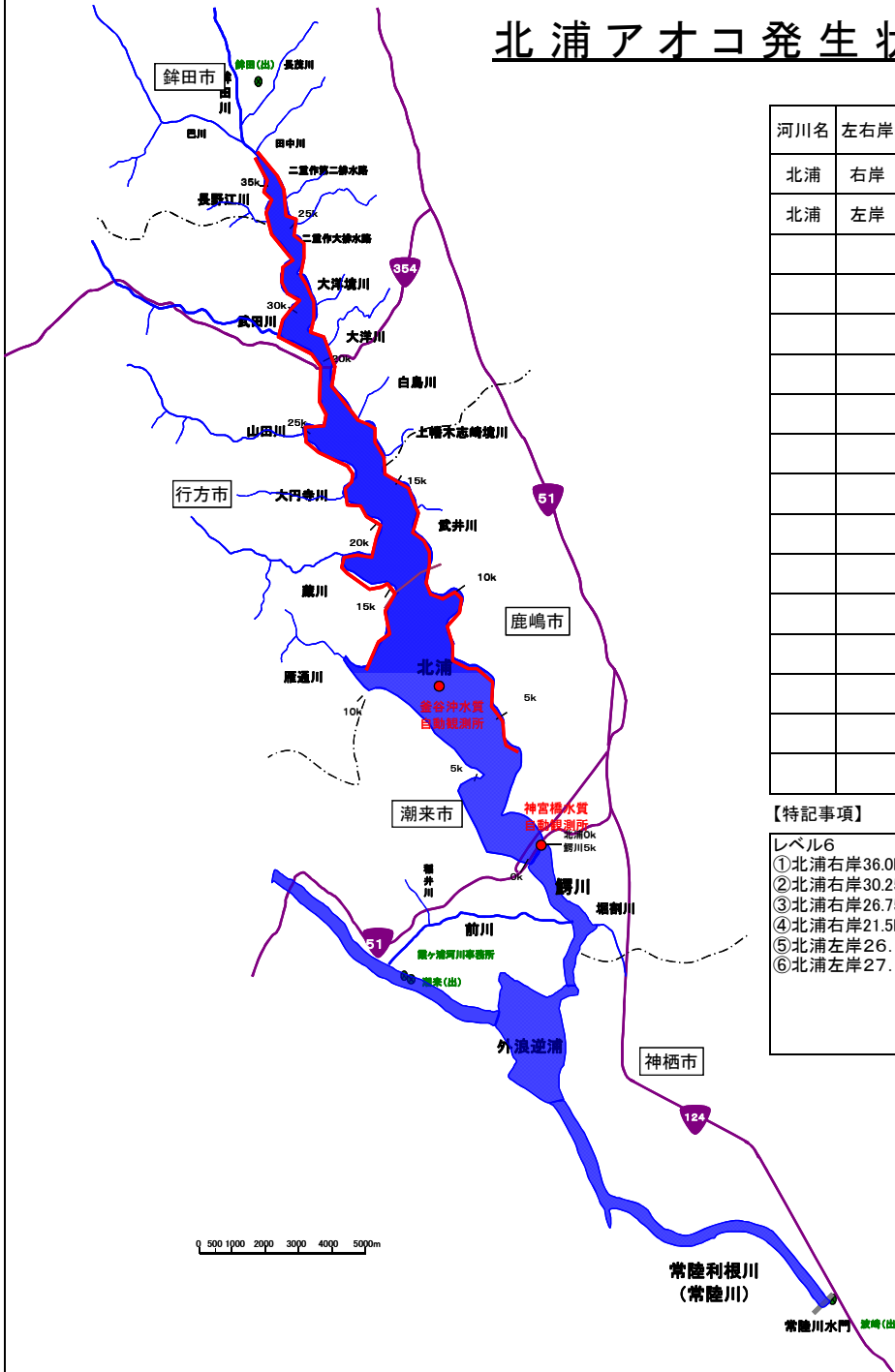
中岸30.75km-80m(高賀津舟溜り)



西浦中岸32.50km+120m(八木舟溜り)

北浦アオコ発生状況日誌

平成 23 年 7 月 17 日 (日)



河川名	左右岸	キロ程		確認時間	天候	風向	堆積幅	ランク	悪臭	水温(°C)	備考
北浦	右岸	13.00 k	-40 m ~ 36.00 k	14:05	晴れ	南西	沖 20 ~ 100 m	3~6	有	31.0	
北浦	左岸	13.75 k	-100 m ~ 27.75 k	10:31	晴れ	南西	沖 30 ~ 100 m	3~6	有	32.0	
		k	m ~ k				沖 ~ m				
		k	m ~ k				沖 ~ m				
		k	m ~ k				沖 ~ m				
		k	m ~ k				沖 ~ m				
		k	m ~ k				沖 ~ m				
		k	m ~ k				沖 ~ m				
		k	m ~ k				沖 ~ m				
		k	m ~ k				沖 ~ m				
		k	m ~ k				沖 ~ m				
		k	m ~ k				沖 ~ m				
		k	m ~ k				沖 ~ m				
		k	m ~ k				沖 ~ m				
		k	m ~ k				沖 ~ m				
		k	m ~ k				沖 ~ m				
		k	m ~ k				沖 ~ m				
		k	m ~ k				沖 ~ m				

【特記事項】

- レベル6
 ①北浦右岸36.0km新河岸舟溜り内
 ②北浦右岸30.25km帆津倉舟溜り内
 ③北浦右岸26.75km北浦舟溜り内
 ④北浦右岸21.5km+60m吉川舟溜り下流
 ⑤北浦左岸26.5km+20m安塚舟溜り内
 ⑥北浦左岸27.75km付近

※アオコのレベル

レベル0: アオコの発生は確かめられない。
 レベル1: アオコの発生が肉眼では確認できない。
 (ネットで引いたり、白いバットに汲んでよく見ると確認できる。)

レベル2: うっすらとすじ状にアオコの発生が認められる。
 (アオコがわずかに水面に散らばり肉眼で確認できる。)

レベル3: アオコが水の表面全体に広がり、所々パッチ状になっている。
 レベル4: 膜状にアオコが湖面を覆う。
 レベル5: 厚くマット状にアオコが湖面を覆う。
 レベル6: アオコがスカム状(厚く堆積し、表面が白っぽかったり、紫、

※悪臭の凡例は以下のとおり

Ⓜ : 堆積したアオコが腐り、腐敗臭がする。

平成23年7月17日



北浦右岸36. 0km+10m新河岸舟溜り内



北浦右岸36. 0km+100m巴川橋下流

平成23年7月17日



北浦右岸30. 25km帆津倉舟溜まり内




北浦左岸26. 5k+20安塚舟溜内

平成23年7月17日

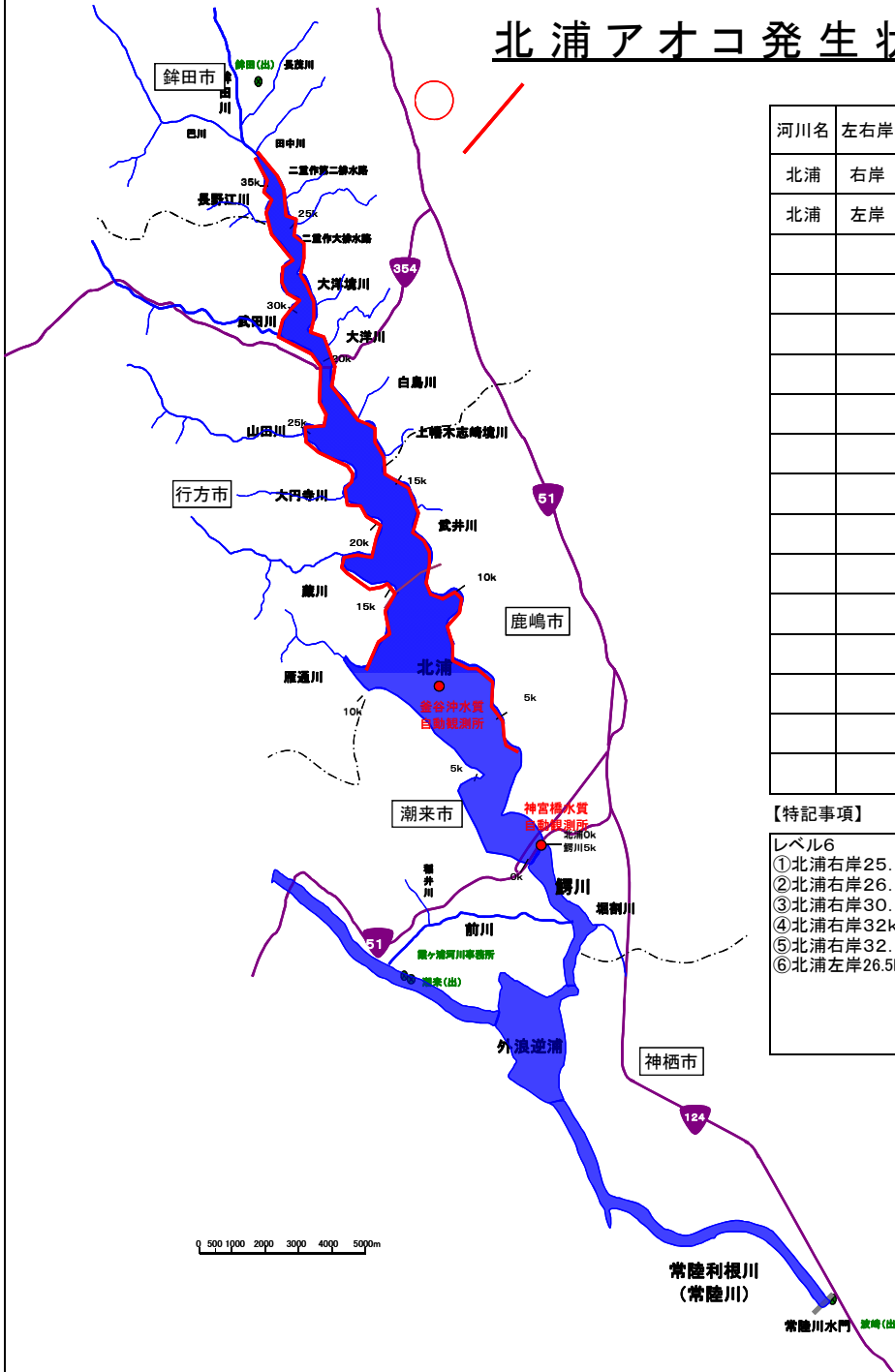


北浦左岸27.75k付近



北浦アオコ発生状況日誌

平成 23 年 7 月 15 日 (金)



河川名	左右岸	キロ程		確認時間	天候	風向	堆積幅	ランク	悪臭	水温(°C)	備考	
北浦	右岸	12.00 k	m ~ 36.00 k	100 m	14:05	晴れ	南	沖 20 ~ 300 m	3~6	有	33.0	
北浦	左岸	4.00 k	-100 m ~ 27.75 k	0 m	9:01~15:42	晴れ	南	沖 30 ~ 500 m	3~6	有	32.0	
			k	m ~				沖 ~ m				
			k	m ~				沖 ~ m				
			k	m ~				沖 ~ m				
			k	m ~				沖 ~ m				
			k	m ~				沖 ~ m				
			k	m ~				沖 ~ m				
			k	m ~				沖 ~ m				
			k	m ~				沖 ~ m				
			k	m ~				沖 ~ m				
			k	m ~				沖 ~ m				
			k	m ~				沖 ~ m				
			k	m ~				沖 ~ m				
			k	m ~				沖 ~ m				
			k	m ~				沖 ~ m				
			k	m ~				沖 ~ m				
			k	m ~				沖 ~ m				

【特記事項】

- レベル6
 ①北浦右岸25. 25km-30水産事務所舟溜内
 ②北浦右岸26. 75北浦舟溜内
 ③北浦右岸30. 25km帆津倉舟溜内
 ④北浦右岸32km金上舟津舟溜内
 ⑤北浦右岸32. 5km+80穴瀬舟溜内
 ⑥北浦左岸26.5km+50m安塚舟溜まり内

※アオコのレベル

レベル0:アオコの発生は確かめられない。
 レベル1:アオコの発生が肉眼では確認できない。
 (ネットで引いたり、白いバットに汲んでよく見ると確認できる。)

レベル2:うすらすじ状にアオコの発生が認められる。
 (アオコがわずかに水面に散らばり肉眼で確認できる。)

レベル3:アオコが水の表面全体に広がり、所々パッチ状になっている。
 レベル4:膜状にアオコが湖面を覆う。
 レベル5:厚くマット状にアオコが湖面を覆う。
 レベル6:アオコがスカム状(厚く堆積し、表面が白っぽかったり、紫、

※悪臭の凡例は以下のとおり

: 堆積したアオコが腐り、腐敗臭がする。

平成23年7月15日



北浦右岸25. 25k-30水産事務所舟溜内



北浦右岸26. 75km北浦舟溜内

平成23年7月15日



北浦右岸30. 25k帆津倉舟溜内



北浦右岸32k金上舟津舟溜内

平成23年7月15日



北浦右岸32. K+80穴瀬舟溜内

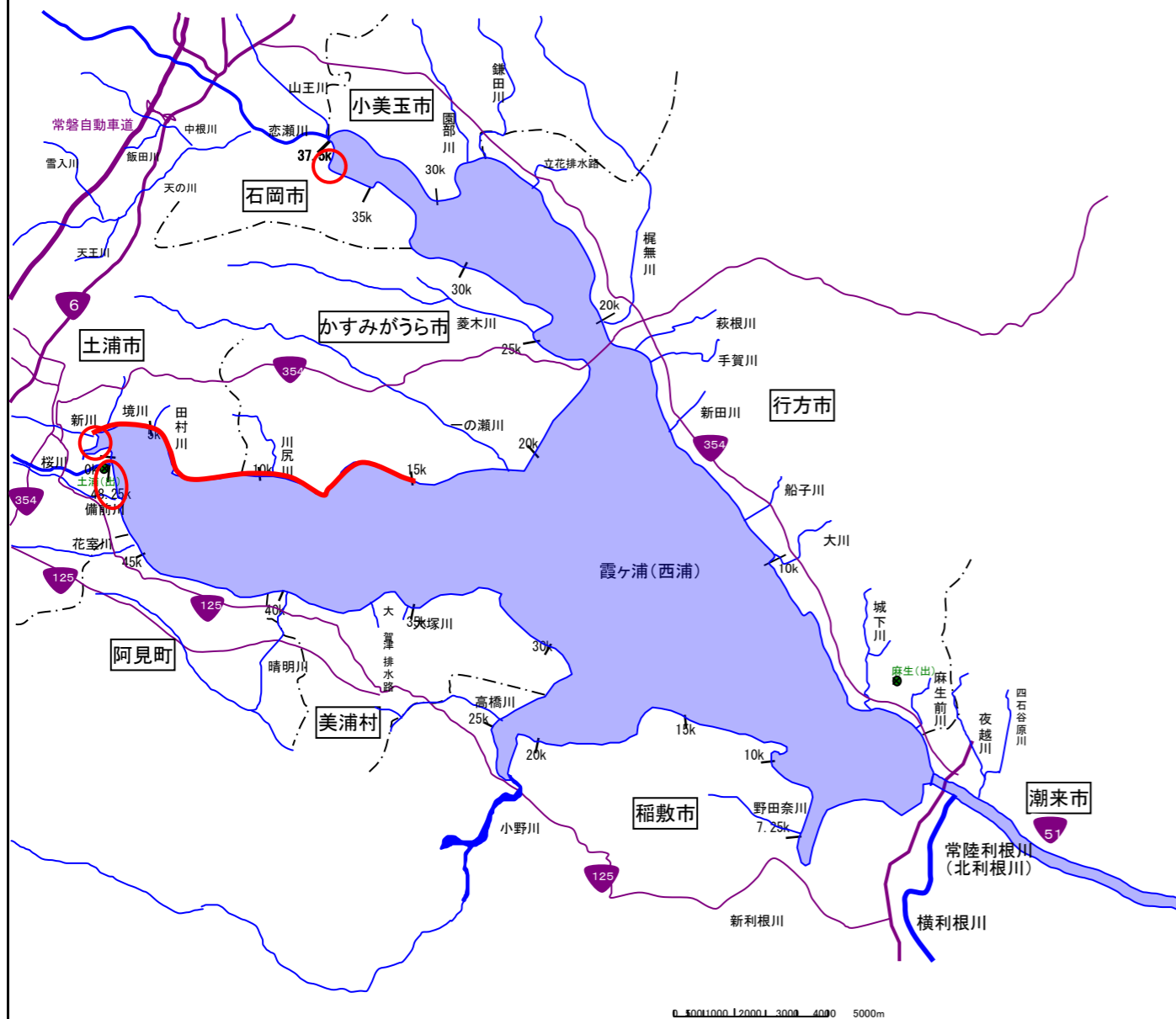


(北浦左岸26.5km+50m安塚舟溜まり内)

西浦アオコ発生状況日誌

平成 23 年 7 月 15 日 (金)

様式—1

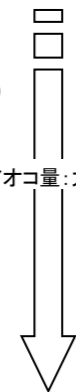


河川名	岸	キロ程	確認時間	天候	風向	堆積幅	レベル	悪臭	水温(°C)	備考
西浦	右岸	47.50 k -150 m ~ 48.00 k -20 m	9:20	晴	東北東	沖 1 ~ 4 m	4	無	32°C	
西浦	右岸	48.25 k -20 m ~ 48.50 k 100 m	9:10	晴	東北東	沖 1 ~ 3 m	3	無	31°C	
西浦	右岸	48.50 k 70 m ~ k m	9:00	晴	東北東	沖 1 ~ 4 m	4	無	31°C	
西浦	中岸	1.50 k -150 m ~ k m	9:20	晴	東南	沖 1 ~ 4 m	4	無	31°C	
西浦	中岸	2.00 k -100 m ~ 15.50 k 200 m	9:30	晴	東南東	沖 1 ~ 3 m	4	無	32°C	
西浦	中岸	36.50 k -70 m ~ k m	14:30	晴	東南東	沖 1 ~ 3 m	4	無	35°C	
		k m ~ k m				沖 ~ m				
		k m ~ k m				沖 ~ m				
		k m ~ k m				沖 ~ m				
		k m ~ k m				沖 ~ m				
		k m ~ k m				沖 ~ m				
		k m ~ k m				沖 ~ m				
		k m ~ k m				沖 ~ m				
		k m ~ k m				沖 ~ m				
		k m ~ k m				沖 ~ m				
		k m ~ k m				沖 ~ m				
		k m ~ k m				沖 ~ m				
		k m ~ k m				沖 ~ m				
		k m ~ k m				沖 ~ m				
		k m ~ k m				沖 ~ m				
		k m ~ k m				沖 ~ m				

【特記事項】

※アオコのレベル

- レベル0: アオコの発生は確かめられない。
- レベル1: アオコの発生が肉眼では確認できない。
(ネットで引いたり、白いバットに汲んでよく見ると確認できる。)
- レベル2: うっすらとすじ状にアオコの発生が認められる。
(アオコがわずかに水面に散らばり肉眼で確認できる。)
- レベル3: アオコが水の表面全体に広がり、所々パッチ状になっている。
- レベル4: 膜状にアオコが湖面を覆う。
- レベル5: 厚くマット状にアオコが湖面を覆う。
- レベル6: アオコがスカム状(厚く堆積し、表面が白っぽかったり、紫、



※悪臭の凡例は以下のとおり

- 臭: 堆積したアオコが腐り、腐敗臭がする。



西浦右岸47.50km-150m



西浦右岸48.00km-20m

平成23年7月15日



西浦右岸48.50km+70m



西浦中岸1.50km-150m

平成23年7月15日



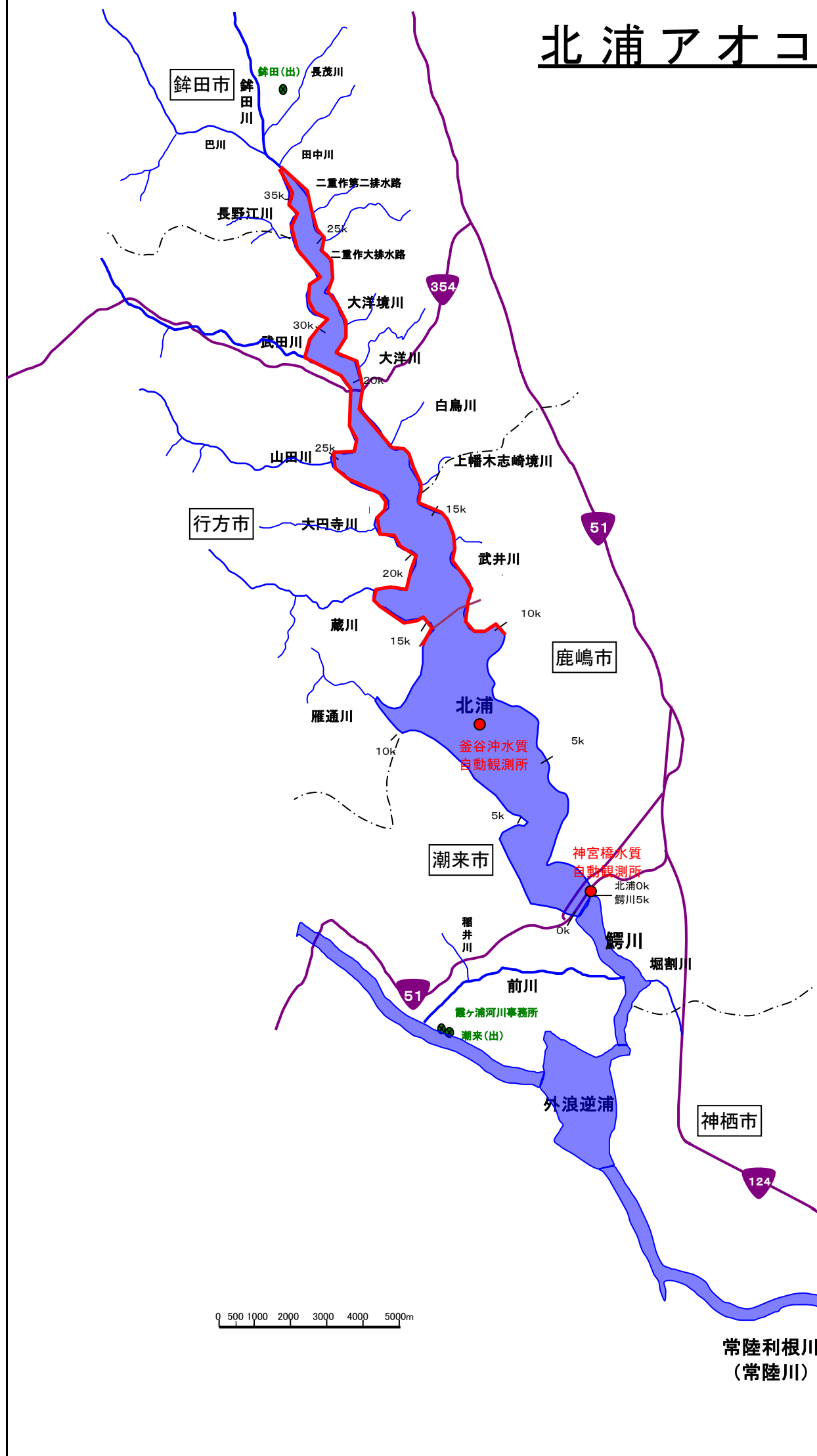
西浦中岸2.00km



西浦中岸36.50km-70m

北浦アオコ発生状況日誌

平成 23 年 7 月 14 日 (木)



河川名	左右岸	キロ程		確認時間	天候	風向	堆積幅	ランク	悪臭	水温(°C)	備考
北浦	左岸	12.50 k	m ~ 27.75 k	9:01	晴れ	南西	沖 20 ~ ## m	3~6	有	31.0	
北浦	右岸	14.50 k	50 m ~ 36.00 k	10:50~15:23	晴れ	南西	沖 10 ~ 50 m	3~6	有	31.0	
		k	m ~ k				沖 ~ m				
		k	m ~ k				沖 ~ m				
		k	m ~ k				沖 ~ m				
		k	m ~ k				沖 ~ m				
		k	m ~ k				沖 ~ m				
		k	m ~ k				沖 ~ m				
		k	m ~ k				沖 ~ m				
		k	m ~ k				沖 ~ m				
		k	m ~ k				沖 ~ m				
		k	m ~ k				沖 ~ m				
		k	m ~ k				沖 ~ m				
		k	m ~ k				沖 ~ m				
		k	m ~ k				沖 ~ m				
		k	m ~ k				沖 ~ m				
		k	m ~ k				沖 ~ m				

【特記事項】

- レベル6
 ①北浦左岸26.5km+50m安塚舟溜まり内
 ②北浦左岸27km~27.75km巴川河口部
 ③北浦右岸21.5km+60m吉川舟溜下流
 ④北浦右岸26.75km+10m北浦舟溜内
 ⑤北浦右岸30.25km帆津倉舟溜内
 ⑥北浦右岸33.25km+40m穴瀬舟溜内

※アオコのレベル

レベル0:アオコの発生は確かめられない。
 レベル1:アオコの発生が肉眼では確認できない。
 (ネットで引いたり、白いバットに汲んでよく見ると確認できる。)

レベル2:うっすらとすじ状にアオコの発生が認められる。
 (アオコがわずかに水面に散らばり肉眼で確認できる。)

レベル3:アオコが水の表面全体に広がり、所々パッチ状になっている。

レベル4:膜状にアオコが湖面を覆う。

レベル5:厚くマット状にアオコが湖面を覆う。

レベル6:アオコがスカム状(厚く堆積し、表面が白っぽかったり、紫、

アオコ量:大

※悪臭の凡例は以下のとおり

有 : 堆積したアオコが腐り、腐敗臭がする。

平成23年7月14日



北浦左岸9.5km~9.75km



北浦左岸26.5km+20安塚舟溜内

平成23年7月14日



北浦右岸21.5km+60m吉川舟溜下流



北浦右岸26.75km+10m北浦舟溜内

平成23年7月14日



北浦右岸30. 25km帆津倉舟溜内



北浦右岸33. 25km+40m穴瀬舟溜内

平成23年7月14日



西浦右岸48.50km+70m



西浦中岸1.50km-100m

平成23年7月14日



西浦中岸29.25km+120m(小津舟溜り)



西浦中岸36.00km+90m(関川舟溜り)

平成23年7月14日



西浦中岸36.50km-70m(坂井戸舟溜り)

平成23年7月13日



北浦左岸26. 5km+50m安塚舟溜まり内



北浦左岸17. 25km-50m江川舟溜まり内

平成23年7月13日



北浦左岸27.75km巴川橋下流



北浦右岸25.25k水産事務所舟溜

平成23年7月13日



北浦右岸26. 75k北浦舟溜内



北浦右岸30. 25k帆津倉舟溜

平成23年7月13日



北浦右岸32k金上舟溜内

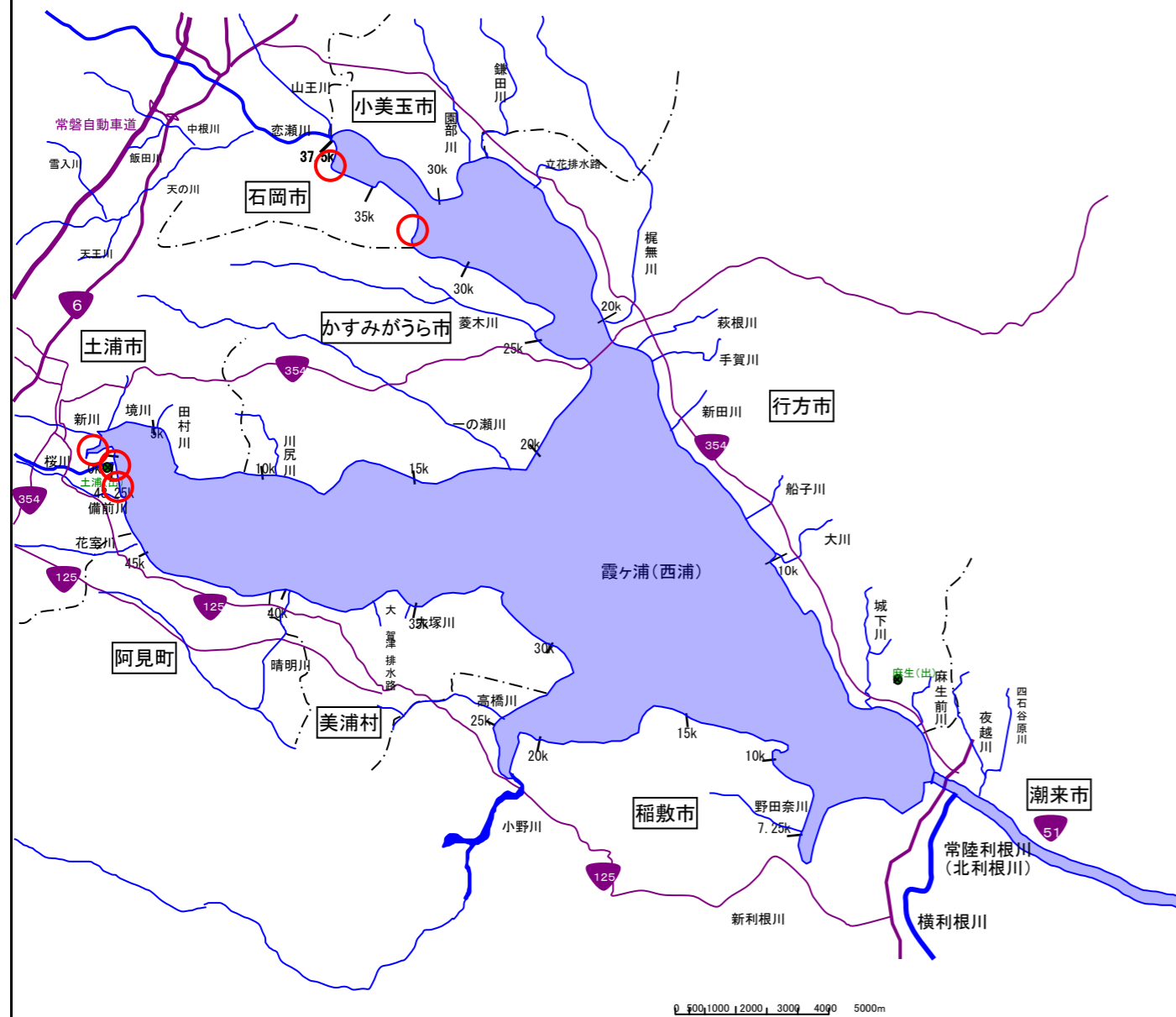


北浦右岸32.5k+80穴瀬舟溜内

西浦アオコ発生状況日誌

平成 23 年 7 月 13 日 (水)

様式—1



河川名	岸	キロ程	確認時間	天候	風向	堆積幅	レベル	悪臭	水温(°C)	備考		
西浦	右岸	47.75 k	m ~ k	m	9:10	曇	南	沖 1 ~ 3 m	3	無	30°C	
西浦	右岸	48.50 k	70 m ~ k	m	9:00	曇	南	沖 1 ~ 4 m	4	無	30°C	
西浦	中岸	1.25 k	200 m ~ 1.50 k	100 m	9:30	曇	南南西	沖 5 ~ 20 m	4~5	無	30°C	
西浦	中岸	2.00 k	-100 m ~ 2.00 k	50 m	9:40	曇	南	沖 5 ~ 10 m	4	無	30°C	
西浦	中岸	32.50 k	120 m ~ k	m	14:10	晴	南南西	沖 2 ~ 3 m	3	無	33°C	
西浦	中岸	36.50 k	-70 m ~ k	m	14:30	晴	南	沖 2 ~ 5 m	4	無	33°C	
		k	m ~ k	m				沖 ~ m				
		k	m ~ k	m				沖 ~ m				
		k	m ~ k	m				沖 ~ m				
		k	m ~ k	m				沖 ~ m				
		k	m ~ k	m				沖 ~ m				
		k	m ~ k	m				沖 ~ m				
		k	m ~ k	m				沖 ~ m				
		k	m ~ k	m				沖 ~ m				
		k	m ~ k	m				沖 ~ m				
		k	m ~ k	m				沖 ~ m				
		k	m ~ k	m				沖 ~ m				

【特記事項】

※アオコのレベル

レベル0:アオコの発生は確かめられない。

レベル1:アオコの発生が肉眼では確認できない。
(ネットで引いたり、白いバットに汲んでよく見ると確認できる。)

レベル2:うっすらとすじ状にアオコの発生が認められる。
(アオコがわずかに水面に散らばり肉眼で確認できる。)

レベル3:アオコが水の表面全体に広がり、所々パッチ状になっている。

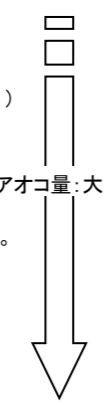
レベル4:膜状にアオコが湖面を覆う。

レベル5:厚くマット状にアオコが湖面を覆う。

レベル6:アオコがスカム状(厚く堆積し、表面が白っぽかったり、紫、

※悪臭の凡例は以下のとおり

有 : 堆積したアオコが腐り、腐敗臭がする。



平成23年7月13日



西浦右岸47.75km



西浦右岸48.50km+70m

平成23年7月13日



西浦中岸1.25km+200m



西浦中岸1.50km-100m

平成23年7月13日



西浦中岸2.00km+50m



西浦中岸32.50km+120m(八木舟溜り)

平成23年7月13日

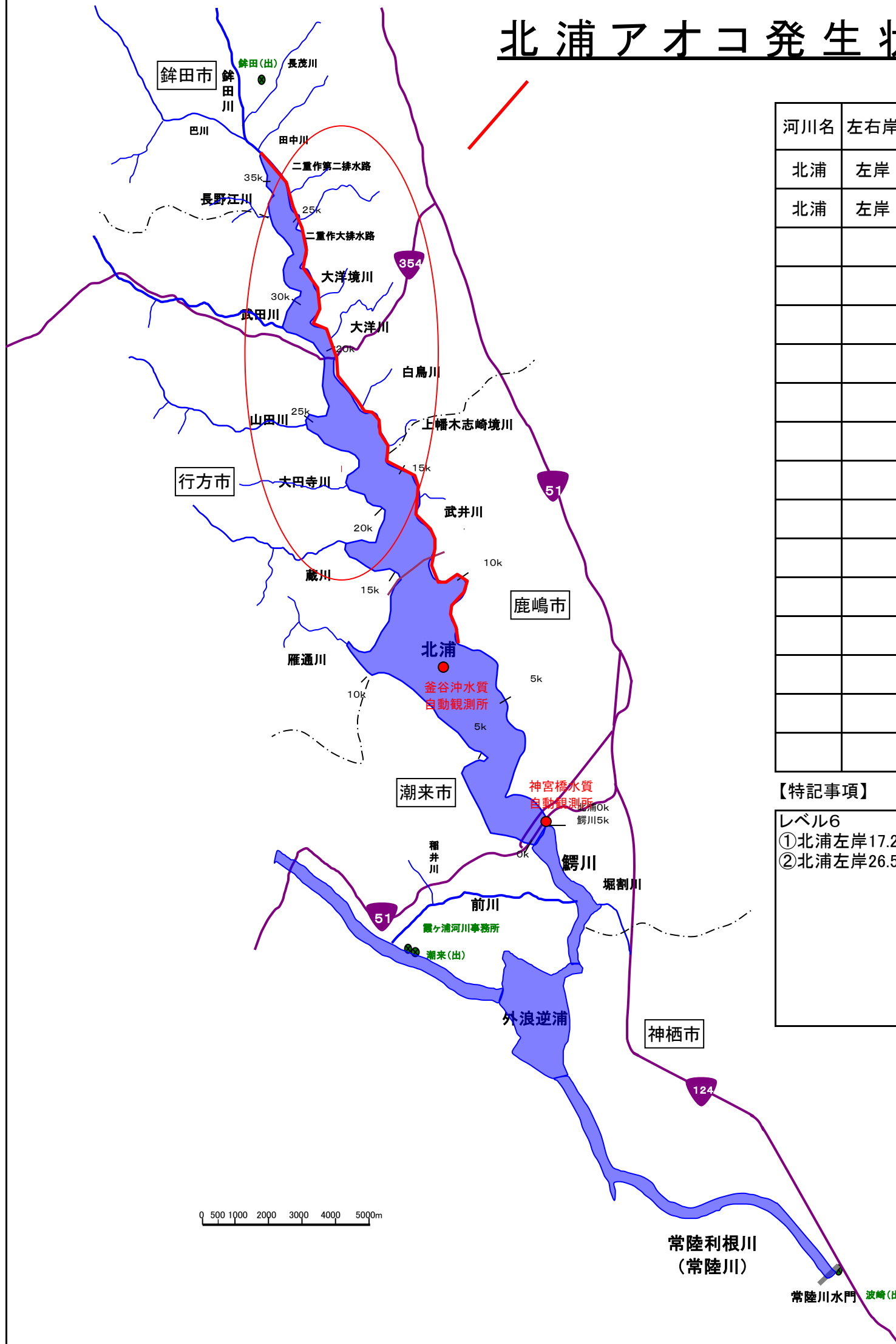


西浦中岸36.50km-70m(坂井戸舟溜り)



北浦アオコ発生状況日誌

平成 23 年 7 月 12 日 (火)



河川名	左右岸	キロ程		確認時間	天候	風向	堆積幅	ランク	悪臭	水温(°C)	備考
北浦	左岸	11.50 k	m ~ 27.00 k	10:30	晴れ	南東	沖 全域 ~ m	2	無	30°C ~ 32°C	
北浦	左岸	8.00 k	80 m ~ 27.75 k	10:53~14:29	晴れ	南東	沖 50 ~ ## m	3~6	有	31.0	
		k	m ~ k				沖 ~ m				
		k	m ~ k				沖 ~ m				
		k	m ~ k				沖 ~ m				
		k	m ~ k				沖 ~ m				
		k	m ~ k				沖 ~ m				
		k	m ~ k				沖 ~ m				
		k	m ~ k				沖 ~ m				
		k	m ~ k				沖 ~ m				
		k	m ~ k				沖 ~ m				
		k	m ~ k				沖 ~ m				
		k	m ~ k				沖 ~ m				
		k	m ~ k				沖 ~ m				
		k	m ~ k				沖 ~ m				
		k	m ~ k				沖 ~ m				
		k	m ~ k				沖 ~ m				

【特記事項】
レベル6
 ①北浦左岸17.25km-50m江川舟溜内
 ②北浦左岸26.5km+50m安塚舟溜まり内

※アオコのレベル

レベル0:アオコの発生は確かめられない。
 レベル1:アオコの発生が肉眼では確認できない。
 (ネットで引いたり、白いバットに汲んでよく見ると確認できる。)

レベル2:うっすらとすじ状にアオコの発生が認められる。
 (アオコがわずかに水面に散らばり肉眼で確認できる。)

レベル3:アオコが水の表面全体に広がり、所々パッチ状になっている。
 レベル4:膜状にアオコが湖面を覆う。
 レベル5:厚くマット状にアオコが湖面を覆う。
 レベル6:アオコがスカム状(厚く堆積し、表面が白っぽかったり、紫、

アオコ量:大

※悪臭の凡例は以下のとおり

有: 堆積したアオコが腐り、腐敗臭がする。

平成23年7月12日



北浦左岸19.5km沖




北浦左岸25km沖

平成23年7月12日



北浦左岸27km沖



北浦左岸26.5km+50m安塚舟溜まり内

平成23年7月12日



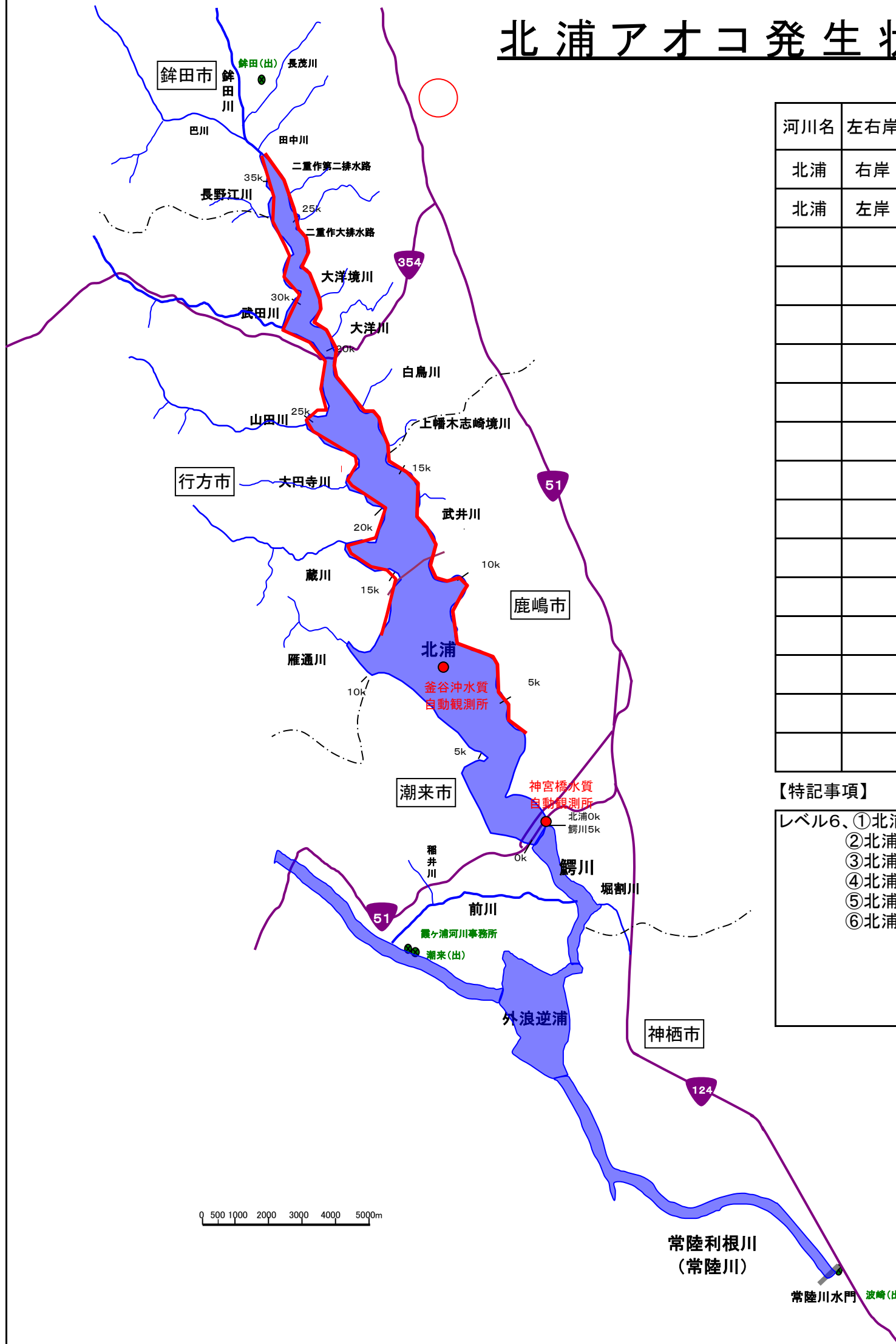
北浦左岸27.5km-50m田中川



北浦左岸17.25km-50m江川第一舟溜内

北浦アオコ発生状況日誌

平成 23 年 7 月 11 日 (月)



河川名	左右岸	キロ程			確認時間	天候	風向	堆積幅	ランク	悪臭	水温(°C)	備考	
北浦	右岸	12.25 k	m ~	36.00 k	100 m	9:50	晴れ	南	沖 20 ~ ## m	4~6	有	30.0	
北浦	左岸	3.75 k	-100 m ~	27.75 k	0 m	10:43~15:22	晴れ	南	沖 50 ~ ## m	3~6	有	31.0	
			k	m ~	k	m			沖 ~ m				
			k	m ~	k	m			沖 ~ m				
			k	m ~	k	m			沖 ~ m				
			k	m ~	k	m			沖 ~ m				
			k	m ~	k	m			沖 ~ m				
			k	m ~	k	m			沖 ~ m				
			k	m ~	k	m			沖 ~ m				
			k	m ~	k	m			沖 ~ m				
			k	m ~	k	m			沖 ~ m				
			k	m ~	k	m			沖 ~ m				
			k	m ~	k	m			沖 ~ m				
			k	m ~	k	m			沖 ~ m				
			k	m ~	k	m			沖 ~ m				
			k	m ~	k	m			沖 ~ m				

【特記事項】

レベル6、①北浦左岸17. 25km-60m、江川第一舟溜内
 ②北浦左岸26. 5km+60m安塚舟溜内
 ③北浦右岸21. 5k+100、
 ④北浦右岸30. 25k帆津倉舟溜内
 ⑤北浦右岸14. 5k白浜第一舟溜内
 ⑥北浦右岸36k新川岸舟溜内

※アオコのレベル

レベル0:アオコの発生は確かめられない。
 レベル1:アオコの発生が肉眼では確認できない。
 (ネットで引いたり、白いバットに汲んでよく見ると確認できる。)

レベル2:うっすらとすじ状にアオコの発生が認められる。
 (アオコがわずかに水面に散らばり肉眼で確認できる。)

レベル3:アオコが水の表面全体に広がり、所々パッチ状になっている。
 レベル4:膜状にアオコが湖面を覆う。
 レベル5:厚くマット状にアオコが湖面を覆う。
 レベル6:アオコがスカム状(厚く堆積し、表面が白っぽかったり、紫、

アオコ量:大

※悪臭の凡例は以下のとおり

有 : 堆積したアオコが腐り、腐敗臭がする。

平成23年7月11日



北浦右岸14.5km白浜第一舟溜内



北浦右岸21.5km+100吉川第二舟溜脇

平成23年7月11日



北浦右岸31.75k+100



北浦右岸36k新川岸舟溜内

平成23年7月11日



北浦左岸17.25km-50m札第一舟溜内



北浦左岸22.0m+60m梶山消波施設内

平成23年7月11日

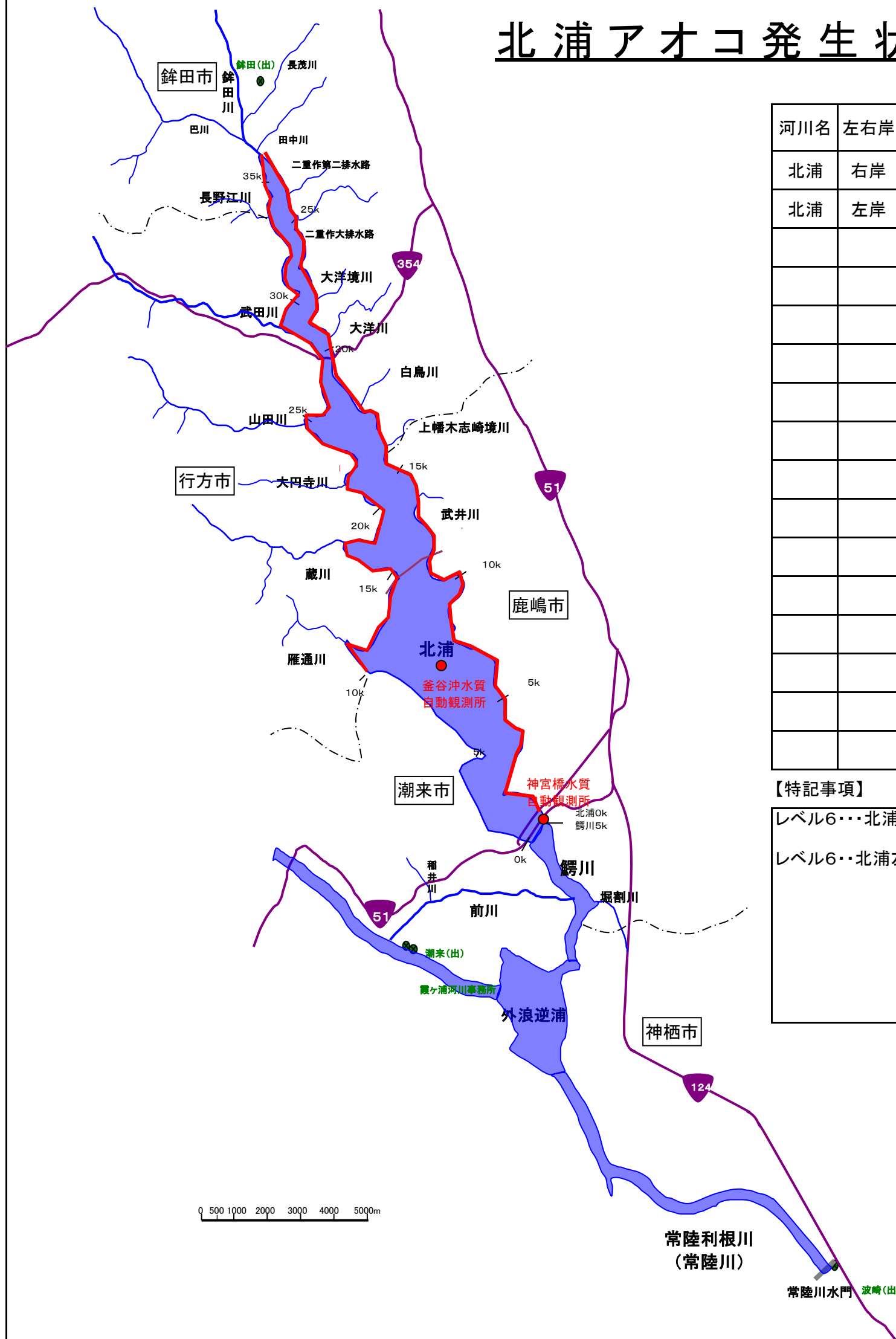


北浦左岸26.5km+60m安塚舟溜内



北浦アオコ発生状況日誌

平成 23 年 7 月 9 日 (土)



河川名	左右岸	キロ程		確認時間	天候	風向	堆積幅	ランク	悪臭	水温(°C)	備考
北浦	右岸	9.75 k	50 m ~ 36.00 k	10:35	曇り	南東	沖 5 ~ ## m	4~6	有	29.0	
北浦	左岸	0.00 k	50 m ~ 27.50 k	10:19~14:52	曇り	南東	沖 50 ~ ## m	3~6	有	31.0	
			k m ~ k m				沖 ~ m				
			k m ~ k m				沖 ~ m				
			k m ~ k m				沖 ~ m				
			k m ~ k m				沖 ~ m				
			k m ~ k m				沖 ~ m				
			k m ~ k m				沖 ~ m				
			k m ~ k m				沖 ~ m				
			k m ~ k m				沖 ~ m				
			k m ~ k m				沖 ~ m				
			k m ~ k m				沖 ~ m				
			k m ~ k m				沖 ~ m				
			k m ~ k m				沖 ~ m				
			k m ~ k m				沖 ~ m				
			k m ~ k m				沖 ~ m				
			k m ~ k m				沖 ~ m				
			k m ~ k m				沖 ~ m				
			k m ~ k m				沖 ~ m				
			k m ~ k m				沖 ~ m				
			k m ~ k m				沖 ~ m				
			k m ~ k m				沖 ~ m				

【特記事項】

レベル6・・・北浦右岸21. 5k+100吉川第二舟溜脇・北浦右岸26. 75k北浦舟溜内・北浦右岸32. 5k+80穴瀬舟溜内・北浦右岸35. 5k-120
 レベル6・・・北浦左岸26. 5km+50m安塚舟溜内

※アオコのレベル

レベル0:アオコの発生は確かめられない。
 レベル1:アオコの発生が肉眼では確認できない。
 (ネットで引いたり、白いバットに汲んでよく見ると確認できる。)

レベル2:うすらとすじ状にアオコの発生が認められる。
 (アオコがわずかに水面に散らばり肉眼で確認できる。)

レベル3:アオコが水の表面全体に広がり、所々パッチ状になっている。

レベル4:膜状にアオコが湖面を覆う。

レベル5:厚くマット状にアオコが湖面を覆う。

レベル6:アオコがスカム状(厚く堆積し、表面が白っぽかったり、紫、

アオコ量:大

※悪臭の凡例は以下のとおり

有 : 堆積したアオコが腐り、腐敗臭がする。

平成23年7月9日



北浦右岸21. 5km+100吉川第二舟溜脇



北浦右岸26. 75km北浦舟溜内

平成23年7月9日




北浦右岸32. 5km+80穴瀬舟溜内



北浦右岸35. 5km-120

平成23年7月9日



北浦左岸26. 5km+30m安塚舟溜内の状況



北浦左岸22. 0km+60m梶山消波施設内の状況

平成23年7月9日



北浦左岸12.5km-20m額賀舟溜まり下流

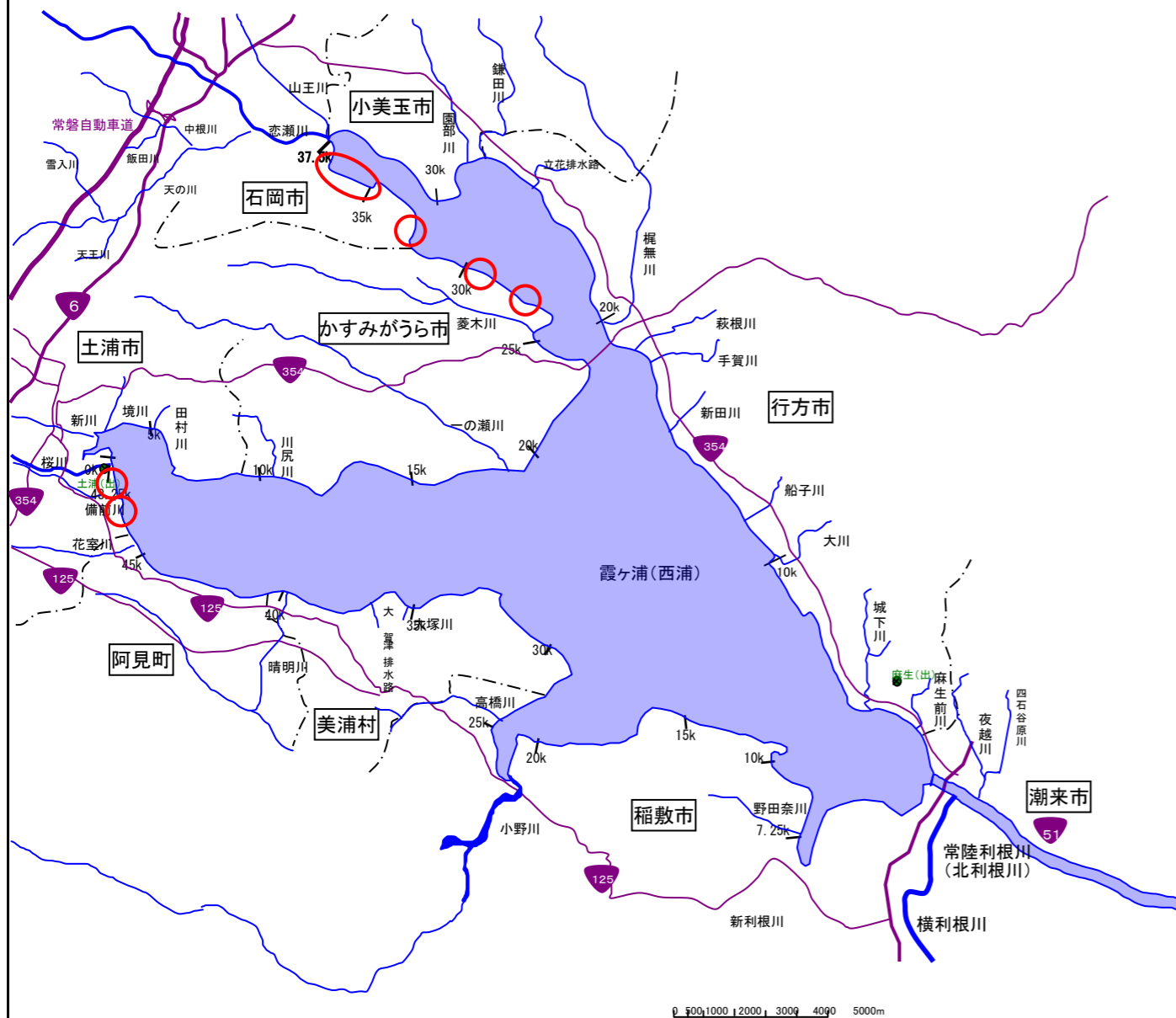


北浦左岸5.0km-50m沼尾舟溜まり下流

西浦アオコ発生状況日誌

平成 23 年 7 月 8 日 (金)

様式—1



河川名	岸	キロ程	確認時間	天候	風向	堆積幅	レベル	悪臭	水温(°C)	備考
西浦	右岸	46.75 k -95 m ~ 46.75 k -45 m	9:00	曇	東南東	沖 1 ~ 4 m	4	無	28°C	
西浦	中岸	47.75 k 100 m ~ 48.25 k 30 m	9:10	曇	東南	沖 1 ~ 2 m	3~4	無	28°C	
西浦	中岸	26.75 k 80 m ~ k m	13:00	曇	東	沖 1 ~ 4 m	4	無	29°C	
西浦	中岸	29.25 k -80 m ~ k m	13:10	曇	東南東	沖 1 ~ 3 m	4	無	30°C	
西浦	中岸	32.50 k 120 m ~ k m	13:20	曇	南	沖 1 ~ 4 m	4	無	30°C	
西浦	中岸	35.00 k -50 m ~ 37.25 k 100 m	13:40	曇	南	沖 1 ~ 4 m	4	無	30°C	
		k m ~ k m				沖 ~ m				
		k m ~ k m				沖 ~ m				
		k m ~ k m				沖 ~ m				
		k m ~ k m				沖 ~ m				
		k m ~ k m				沖 ~ m				
		k m ~ k m				沖 ~ m				
		k m ~ k m				沖 ~ m				
		k m ~ k m				沖 ~ m				
		k m ~ k m				沖 ~ m				
		k m ~ k m				沖 ~ m				
		k m ~ k m				沖 ~ m				
		k m ~ k m				沖 ~ m				
		k m ~ k m				沖 ~ m				
		k m ~ k m				沖 ~ m				

【特記事項】

※アオコのレベル

レベル0:アオコの発生は確かめられない。

レベル1:アオコの発生が肉眼では確認できない。
(ネットで引いたり、白いバットに汲んでよく見ると確認できる。)

レベル2:うっすらとすじ状にアオコの発生が認められる。
(アオコがわずかに水面に散らばり肉眼で確認できる。)

レベル3:アオコが水の表面全体に広がり、所々パッチ状になっている。

レベル4:膜状にアオコが湖面を覆う。

レベル5:厚くマット状にアオコが湖面を覆う。

レベル6:アオコがスカム状(厚く堆積し、表面が白っぽかったり、紫、

※悪臭の凡例は以下のとおり

有 : 堆積したアオコが腐り、腐敗臭がする。



平成23年7月8日



右岸46.75km-95m~-45m



右岸47.75km+100m~48.25km+30m

平成23年7月8日



中岸26.75km+80m(柏崎舟溜り)



中岸29.25km+120m(小津舟溜り)

平成23年7月8日



中岸32.50km+120m(八木舟溜り)



中岸36.00km+90m(関川舟溜り)

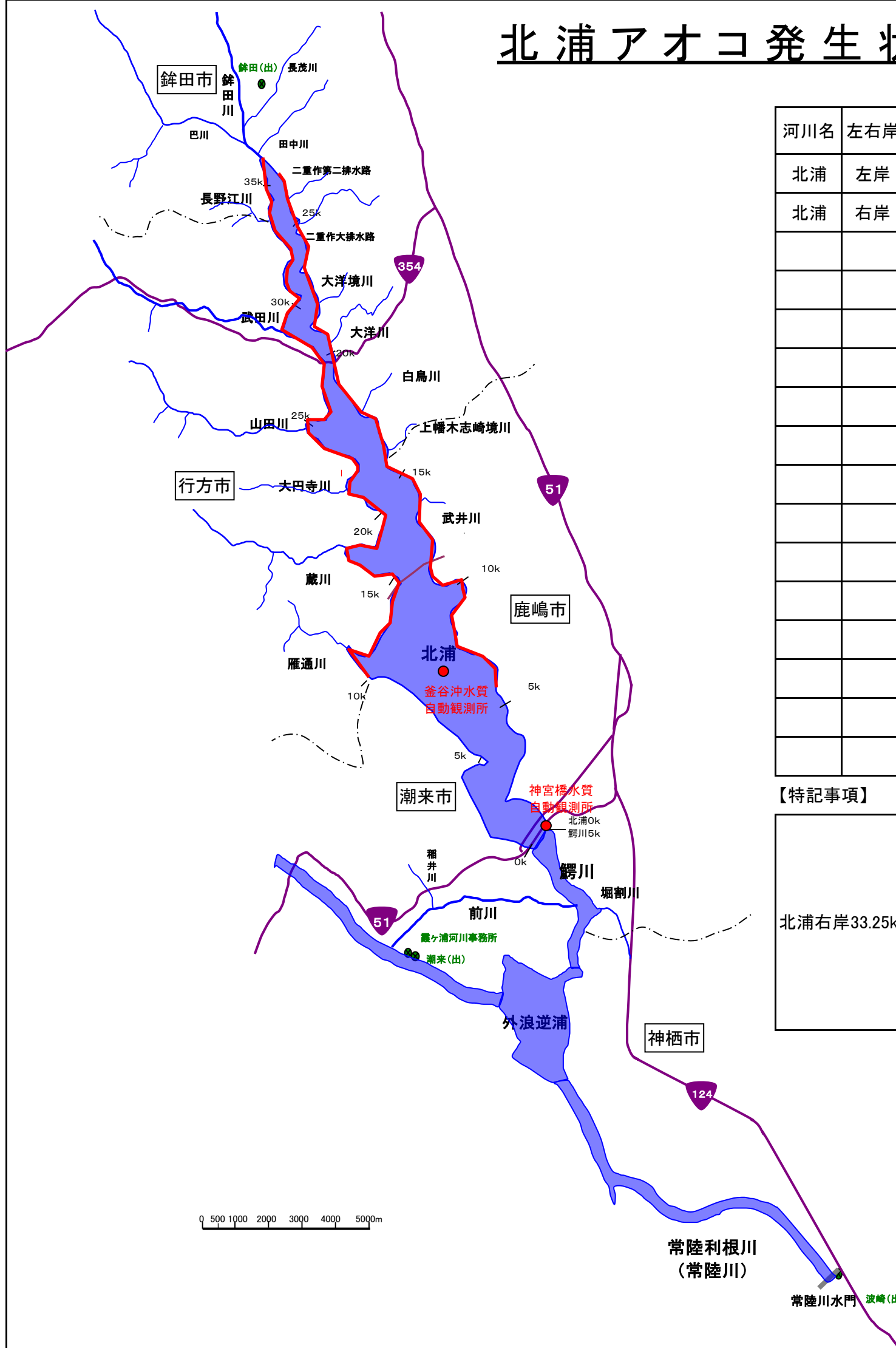
平成23年7月8日



中岸37.25km+100m

北浦アオコ発生状況日誌

平成 23 年 7 月 8 日 (金)



河川名	左右岸	キロ程		確認時間	天候	風向	堆積幅	ランク	悪臭	水温(°C)	備考	
北浦	左岸	3.50 k	m ~ 27.00 k	75 m	9:06	曇り	南	沖 5 ~ ## m	3~5	有	28.0	
北浦	右岸	9.75 k	50 m ~ 36.00 k	80 m	9:35~15:06	曇り	南	沖 20 ~ 80 m	3~6	有	28.0	
		k	m ~	k	m			沖 ~ m				
		k	m ~	k	m			沖 ~ m				
		k	m ~	k	m			沖 ~ m				
		k	m ~	k	m			沖 ~ m				
		k	m ~	k	m			沖 ~ m				
		k	m ~	k	m			沖 ~ m				
		k	m ~	k	m			沖 ~ m				
		k	m ~	k	m			沖 ~ m				
		k	m ~	k	m			沖 ~ m				
		k	m ~	k	m			沖 ~ m				
		k	m ~	k	m			沖 ~ m				
		k	m ~	k	m			沖 ~ m				
		k	m ~	k	m			沖 ~ m				
		k	m ~	k	m			沖 ~ m				
		k	m ~	k	m			沖 ~ m				
		k	m ~	k	m			沖 ~ m				
		k	m ~	k	m			沖 ~ m				

【特記事項】

北浦右岸33.25km+40m穴瀬舟溜り内、北浦右岸21.5km+80m吉川舟溜下流側にレベル6のアオコを確認する。

※アオコのレベル

レベル0:アオコの発生は確かめられない。
 レベル1:アオコの発生が肉眼では確認できない。
 (ネットで引いたり、白いバットに汲んでよく見ると確認できる。)

レベル2:うっすらとすじ状にアオコの発生が認められる。
 (アオコがわずかに水面に散らばり肉眼で確認できる。)

レベル3:アオコが水の表面全体に広がり、所々パッチ状になっている。

レベル4:膜状にアオコが湖面を覆う。

レベル5:厚くマット状にアオコが湖面を覆う。

レベル6:アオコがスカム状(厚く堆積し、表面が白っぽかったり、紫、

※悪臭の凡例は以下のとおり

有: 堆積したアオコが腐り、腐敗臭がする。

平成23年7月8日



北浦左岸26.75km+60



北浦左岸20.75km+30

平成23年7月8日



(北浦右岸21.5km+80m吉川舟溜付近)



(北浦右岸33.25km+40m穴瀬舟溜内)

平成23年7月8日



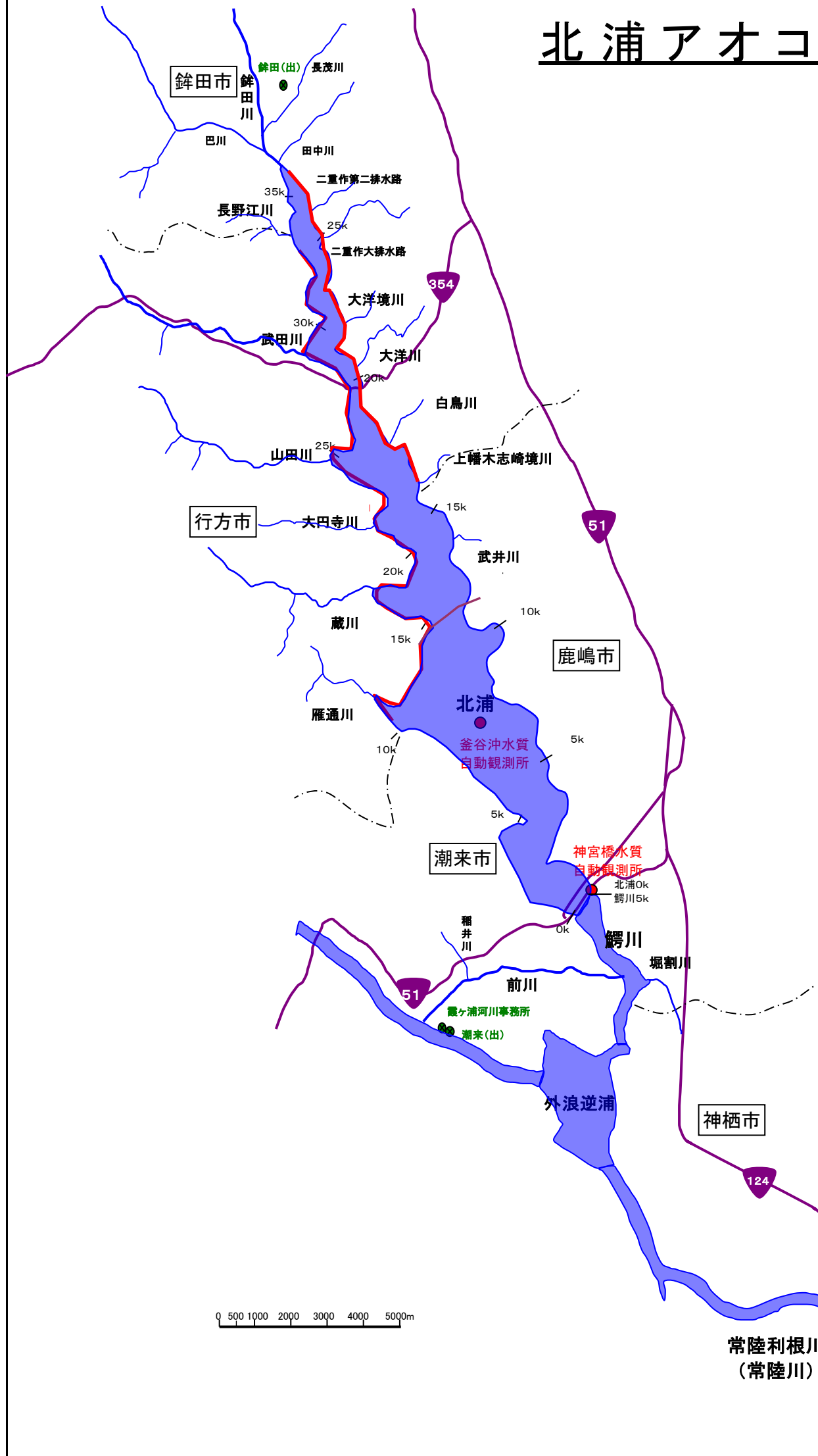
(北浦右岸26.75km+10m北浦舟溜内)



(北浦右岸29.25km+120m武田川上流)

北浦アオコ発生状況日誌

平成 23 年 7 月 7 日 (木)



河川名	左右岸	キロ程		確認時間	天候	風向	堆積幅	ランク	悪臭	水温(°C)	備考
北浦	左岸	27.50 k	-40 m ~ 17.25 k	11:00	曇り	南	沖 10 ~ 40 m	2~4	有	27.0	
北浦	右岸	9.75 k	50 m ~ 33.00 k	10:27	曇り	南西	沖 5 ~ ## m	3~6	有	28.0	
		k	m ~ k				沖 ~ m				
		k	m ~ k				沖 ~ m				
		k	m ~ k				沖 ~ m				
		k	m ~ k				沖 ~ m				
		k	m ~ k				沖 ~ m				
		k	m ~ k				沖 ~ m				
		k	m ~ k				沖 ~ m				
		k	m ~ k				沖 ~ m				
		k	m ~ k				沖 ~ m				
		k	m ~ k				沖 ~ m				
		k	m ~ k				沖 ~ m				
		k	m ~ k				沖 ~ m				
		k	m ~ k				沖 ~ m				
		k	m ~ k				沖 ~ m				
		k	m ~ k				沖 ~ m				

【特記事項】

北浦右岸33k+30m穴瀬舟溜 レベル6 腐敗臭あり

※アオコのレベル

レベル0:アオコの発生は確かめられない。

レベル1:アオコの発生が肉眼では確認できない。
(ネットで引いたり、白いバットに汲んでよく見ると確認できる。)

レベル2:うっすらとすじ状にアオコの発生が認められる。
(アオコがわずかに水面に散らばり肉眼で確認できる。)

レベル3:アオコが水の表面全体に広がり、所々パッチ状になっている。

レベル4:膜状にアオコが湖面を覆う。

レベル5:厚くマット状にアオコが湖面を覆う。

レベル6:アオコがスカム状(厚く堆積し、表面が白っぽかったり、紫、

アオコ量:大

※悪臭の凡例は以下のとおり

有: 堆積したアオコが腐り、腐敗臭がする。

平成23年7月7日



北浦左岸27.5km-50m田中川河口



北浦左岸23.0km-100m付近

平成23年7月7日



北浦右岸17. 25k-60蔵川河口

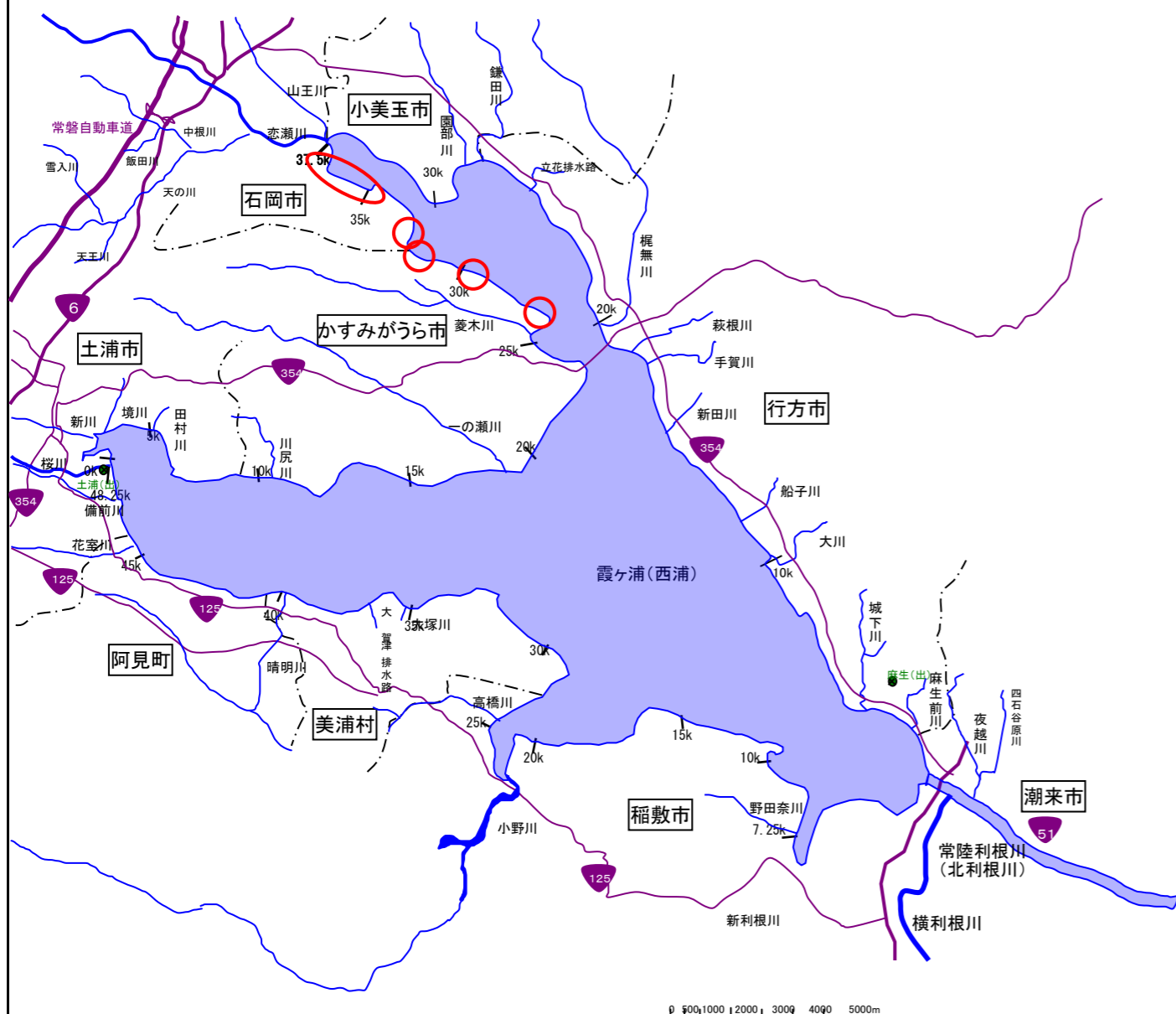


北浦右岸33k+30穴瀬舟溜

西浦アオコ発生状況日誌

平成 23 年 7 月 6 日 (水)

様式—1



河川名	岸	キロ程		確認時間	天候	風向	堆積幅	レベル	悪臭	水温(°C)	備考	
西浦	中岸	26.75 k	80 m ~	k m	10:00	晴	東南東	沖 1 ~ 2 m	3	無	30°C	
西浦	中岸	29.25 k	120 m ~	k m	10:10	晴	東	沖 2 ~ 3 m	3	無	30°C	
西浦	中岸	30.75 k	-80 m ~	k m	10:20	晴	東	沖 2 ~ 3 m	3	無	30°C	
西浦	中岸	32.50 k	120 m ~	k m	10:30	晴	東	沖 2 ~ 3 m	3	無	30°C	
西浦	中岸	35.00 k	-50 m ~	36.50 k -70 m	10:50	晴	東南東	沖 2 ~ 5 m	4	無	30°C	
		k	m ~	k m				沖 ~ m				
		k	m ~	k m				沖 ~ m				
		k	m ~	k m				沖 ~ m				
		k	m ~	k m				沖 ~ m				
		k	m ~	k m				沖 ~ m				
		k	m ~	k m				沖 ~ m				
		k	m ~	k m				沖 ~ m				
		k	m ~	k m				沖 ~ m				
		k	m ~	k m				沖 ~ m				
		k	m ~	k m				沖 ~ m				
		k	m ~	k m				沖 ~ m				
		k	m ~	k m				沖 ~ m				

【特記事項】

※アオコのレベル

レベル0: アオコの発生は確かめられない。

レベル1: アオコの発生が肉眼では確認できない。
(ネットで引いたり、白いバットに汲んでよく見ると確認できる。)

レベル2: うっすらとすじ状にアオコの発生が認められる。
(アオコがわずかに水面に散らばり肉眼で確認できる。)

レベル3: アオコが水の表面全体に広がり、所々パッチ状になっている。

レベル4: 膜状にアオコが湖面を覆う。

レベル5: 厚くマット状にアオコが湖面を覆う。

レベル6: アオコがスカム状(厚く堆積し、表面が白っぽかったり、紫、

※悪臭の凡例は以下のとおり

臭 : 堆積したアオコが腐り、腐敗臭がする。

平成23年7月6日



中岸26.75km+80m(柏崎舟溜り)



中岸29.25km+120m(小津舟溜り)

平成23年7月6日



中岸30.75km-80m(高賀津舟溜り)



中岸32.50km+120m(八木舟溜り)

平成23年7月6日



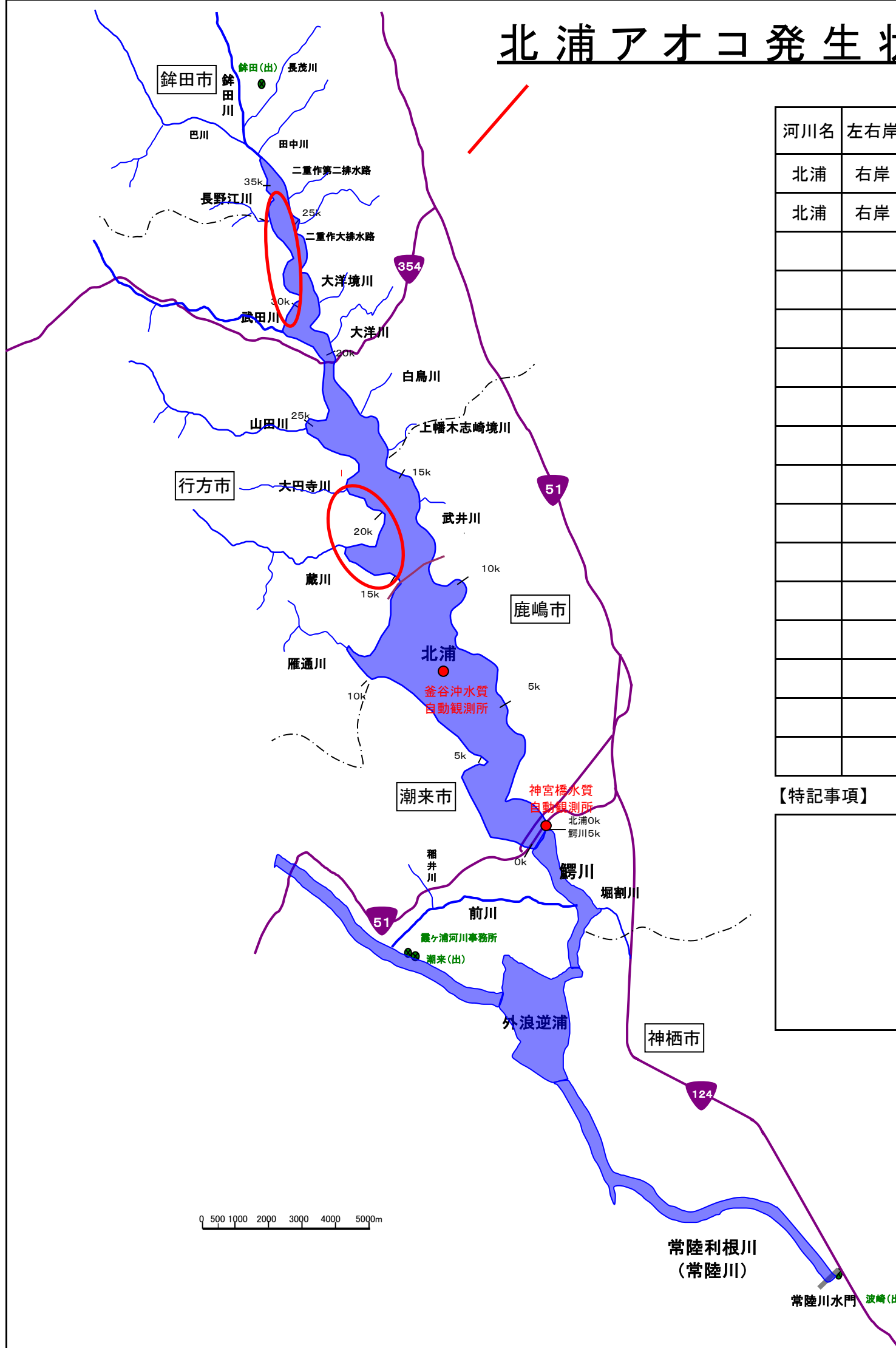
中岸35.00km-50m



中岸36.50km-70m(坂井戸舟溜り)

北浦アオコ発生状況日誌

平成 23 年 7 月 6 日 (水)



河川名	左右岸	キロ程		確認時間	天候	風向	堆積幅	ランク	悪臭	水温(°C)	備考
北浦	右岸	14.75 k	0 m ~ 21.25 k	11:00	晴れ	東	沖 0 ~ 10 m	2~4	無	28~29	
北浦	右岸	29.00 k	100 m ~ 34.50 k	15:00	晴れ	東	沖 0 ~ 10 m	3~4	無	30.0	
		k	m ~ k				沖 ~ m				
		k	m ~ k				沖 ~ m				
		k	m ~ k				沖 ~ m				
		k	m ~ k				沖 ~ m				
		k	m ~ k				沖 ~ m				
		k	m ~ k				沖 ~ m				
		k	m ~ k				沖 ~ m				
		k	m ~ k				沖 ~ m				
		k	m ~ k				沖 ~ m				
		k	m ~ k				沖 ~ m				
		k	m ~ k				沖 ~ m				
		k	m ~ k				沖 ~ m				
		k	m ~ k				沖 ~ m				
		k	m ~ k				沖 ~ m				
		k	m ~ k				沖 ~ m				
		k	m ~ k				沖 ~ m				
		k	m ~ k				沖 ~ m				
		k	m ~ k				沖 ~ m				

【特記事項】

(This area is currently blank for special notes.)

※アオコのレベル

レベル0:アオコの発生は確かめられない。
 レベル1:アオコの発生が肉眼では確認できない。
 (ネットで引いたり、白いバットに汲んでよく見ると確認できる。)

レベル2:うっすらとすじ状にアオコの発生が認められる。
 (アオコがわずかに水面に散らばり肉眼で確認できる。)

レベル3:アオコが水の表面全体に広がり、所々パッチ状になっている。

レベル4:膜状にアオコが湖面を覆う。

レベル5:厚くマット状にアオコが湖面を覆う。

レベル6:アオコがスカム状(厚く堆積し、表面が白っぽかったり、紫、

アオコ量:大

※悪臭の凡例は以下のとおり

有: 堆積したアオコが腐り、腐敗臭がする。

平成23年7月6日



北浦右岸14.75km付近 行方市白浜地先



北浦右岸14.75km付近 行方市白浜地先

平成23年7月6日



北浦右岸21.25km付近 行方市吉川地先



北浦右岸29.0km+100m付近 行方市山田地先

平成23年7月6日



北浦右岸29.0km+100m付近行方市山田地先

北浦アオコ発生状況日誌

平成 23 年 7 月 5 日 (火)



河川名	左右岸	キロ程		確認時間	天候	風向	堆積幅	ランク	悪臭	水温(°C)	備考
北浦	右岸	25.25 k	-50 m ~ k m	10:00	晴れ	南西	沖 ~ m	2~5	有	29.0	
北浦	右岸	26.75 k	10 m ~ k m	10:44	晴れ	南西	沖 ~ m	2~5	有	29.0	
北浦	右岸	21.50 k	60 m ~ k m	15:12	晴れ	北東	沖 ~ m	2~5	有	29.0	
北浦	右岸	21.25 k	10 m ~ k m	15:14	晴れ	北東	沖 ~ m	3~6	有	29.0	
北浦	右岸	33.25 k	40 m ~ k m	13:30	晴れ	東	沖 ~ m	3~6	有	29.0	
北浦	左岸	16.00 k	m ~ 27.00 k m	13:40	晴れ	南西	沖 ~ m	1~4	無	30.0	
		k	m ~ k m				沖 ~ m				
		k	m ~ k m				沖 ~ m				
		k	m ~ k m				沖 ~ m				
		k	m ~ k m				沖 ~ m				
		k	m ~ k m				沖 ~ m				
		k	m ~ k m				沖 ~ m				
		k	m ~ k m				沖 ~ m				
		k	m ~ k m				沖 ~ m				
		k	m ~ k m				沖 ~ m				
		k	m ~ k m				沖 ~ m				

【特記事項】

北浦右岸、強風(南風)の為部分的に確認する。

※アオコのレベル

レベル0:アオコの発生は確かめられない。
 レベル1:アオコの発生が肉眼では確認できない。
 (ネットで引いたり、白いバットに汲んでよく見ると確認できる。)

レベル2:うっすらとすじ状にアオコの発生が認められる。
 (アオコがわずかに水面に散らばり肉眼で確認できる。)

レベル3:アオコが水の表面全体に広がり、所々パッチ状になっている。

レベル4:膜状にアオコが湖面を覆う。

レベル5:厚くマット状にアオコが湖面を覆う。

レベル6:アオコがスカム状(厚く堆積し、表面が白っぽかったり、紫、

アオコ量:大

※悪臭の凡例は以下のとおり

有: 堆積したアオコが腐り、腐敗臭がする。

平成23年7月5日



北浦右岸25. 25km-50m山田舟溜内



北浦右岸33. 25km+40m穴瀬舟溜り内

平成23年7月5日



銚田市上幡木地先 北浦左岸16.00km

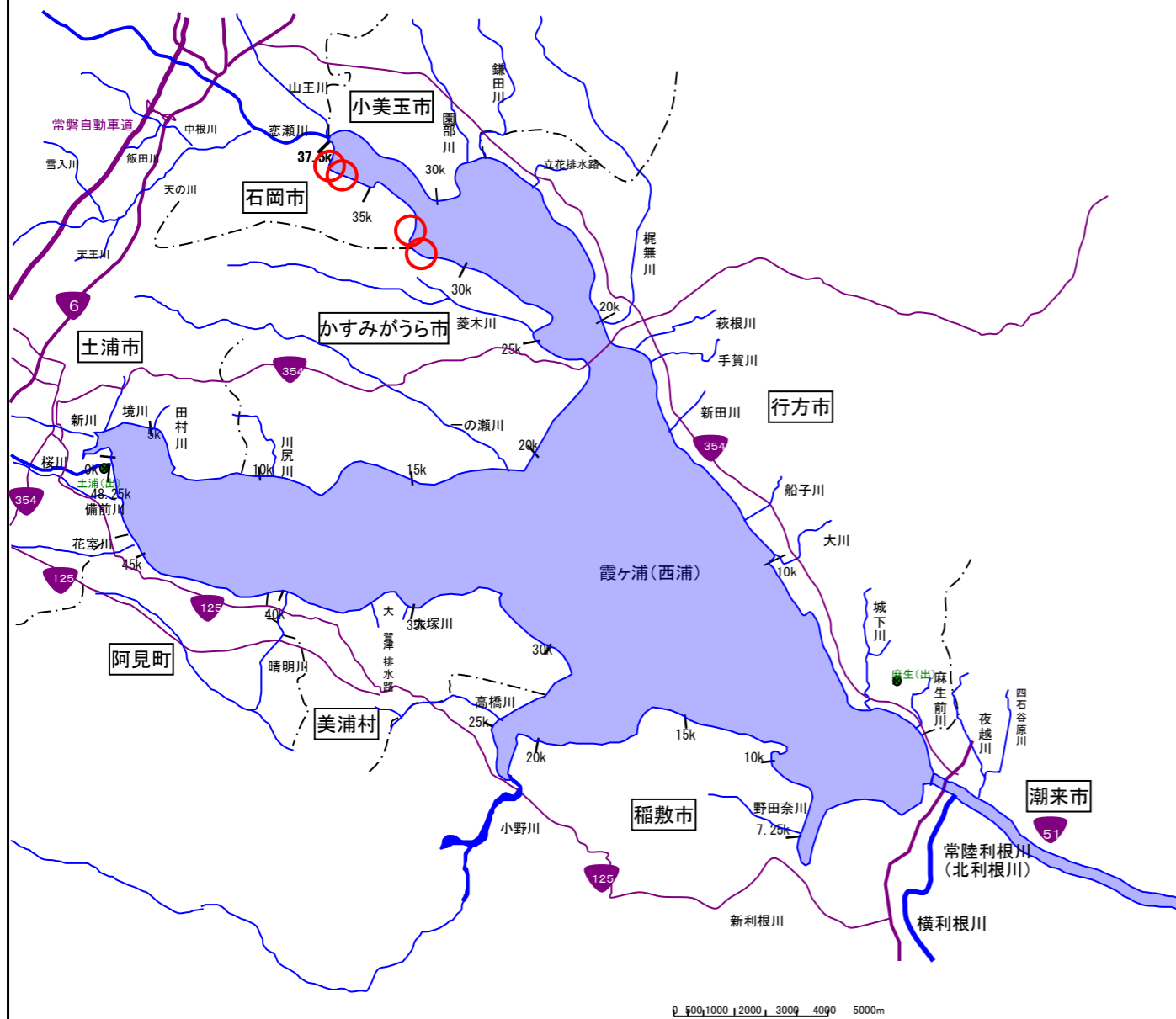


銚田市江川地先 北浦左岸17.25km

西浦アオコ発生状況日誌

平成 23 年 7 月 4 日 (月)

様式—1



河川名	岸	キロ程		確認時間	天候	風向	堆積幅	レベル	悪臭	水温(°C)	備考
西浦	中岸	30.75 k	-80 m ~	k m	10:00	晴	南西	沖 1 ~ 2 m	3	無	29°C
西浦	中岸	32.50 k	120 m ~	k m	10:10	晴	南西	沖 1 ~ 2 m	3	無	29°C
西浦	中岸	36.25 k	-40 m ~	k m	10:20	晴	南西	沖 2 ~ 3 m	4	無	29°C
西浦	中岸	36.50 k	-70 m ~	k m	10:30	晴	南西	沖 2 ~ 3 m	4	無	29°C
		k	m ~	k m			沖 ~ m				
		k	m ~	k m			沖 ~ m				
		k	m ~	k m			沖 ~ m				
		k	m ~	k m			沖 ~ m				
		k	m ~	k m			沖 ~ m				
		k	m ~	k m			沖 ~ m				
		k	m ~	k m			沖 ~ m				
		k	m ~	k m			沖 ~ m				
		k	m ~	k m			沖 ~ m				
		k	m ~	k m			沖 ~ m				
		k	m ~	k m			沖 ~ m				
		k	m ~	k m			沖 ~ m				
		k	m ~	k m			沖 ~ m				
		k	m ~	k m			沖 ~ m				

【特記事項】

※アオコのレベル

レベル0:アオコの発生は確かめられない。
 レベル1:アオコの発生が肉眼では確認できない。
 (ネットで引いたり、白いバットに汲んでよく見ると確認できる。)

レベル2:うっすらとすじ状にアオコの発生が認められる。
 (アオコがわずかに水面に散らばり肉眼で確認できる。) アオコ量:大

レベル3:アオコが水の表面全体に広がり、所々パッチ状になっている。

レベル4:膜状にアオコが湖面を覆う。

レベル5:厚くマット状にアオコが湖面を覆う。

レベル6:アオコがスカム状(厚く堆積し、表面が白っぽかったり、紫、

※悪臭の凡例は以下のとおり

臭 : 堆積したアオコが腐り、腐敗臭がする。

平成23年7月4日



中岸30.75km-80m(高賀津舟溜り)



中岸32.50km+120m(八木舟溜り)



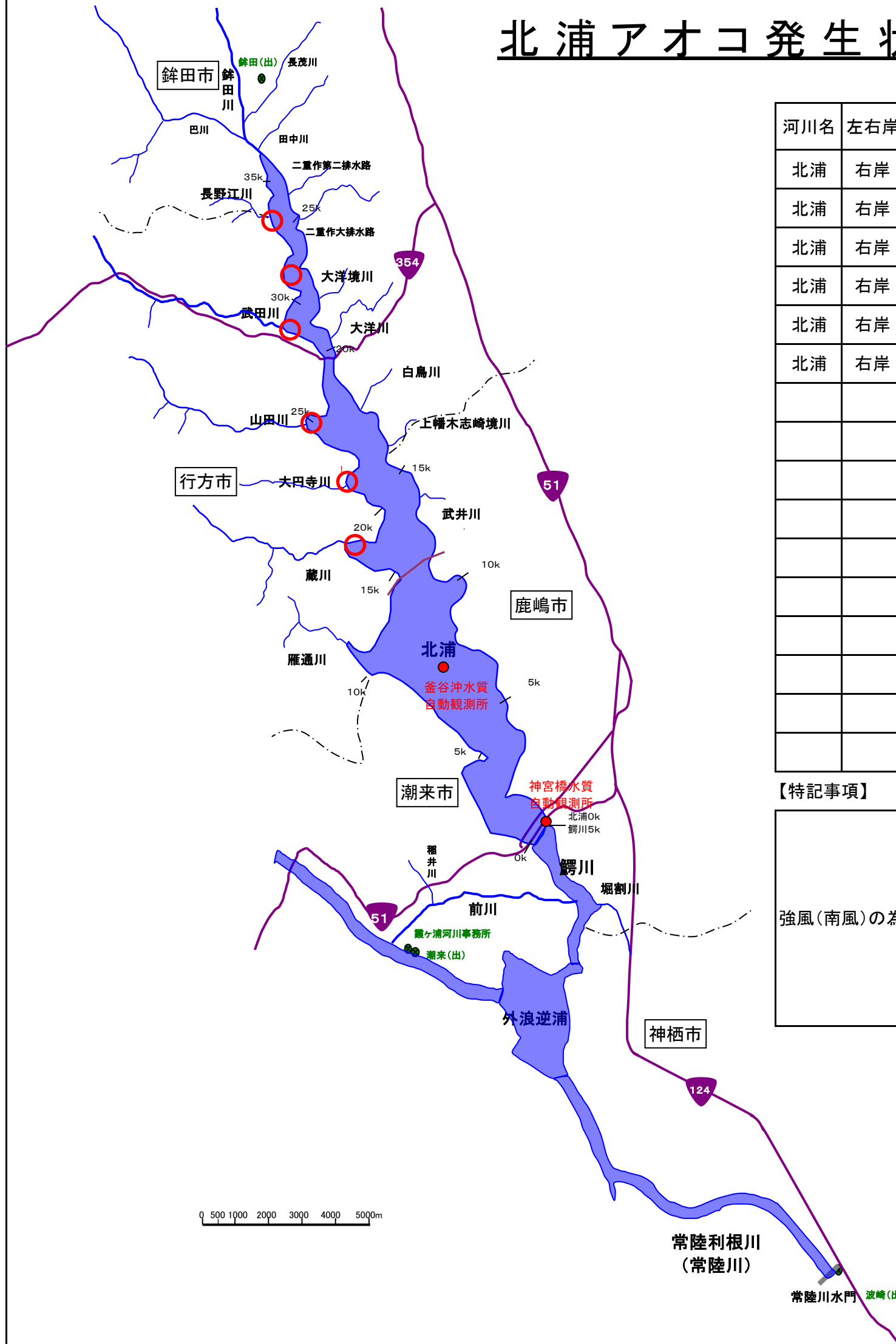
中岸36.25km-40m



中岸36.50km-70m(坂井戸舟溜り)

北浦アオコ発生状況日誌

平成 23 年 7 月 4 日 (月)



河川名	左右岸	キロ程		確認時間	天候	風向	堆積幅	ランク	悪臭	水温(°C)	備考	
北浦	右岸	17.25 k	80 m ~	k m	15:01	晴れ	南	沖 ~ m	2~5	有	27.0	
北浦	右岸	21.25 k	10m m ~	k m	15:21	晴れ	南	沖 ~ m	3~6	有	27.0	
北浦	右岸	25.00 k	40m m ~	k m	9:41	晴れ	南	沖 ~ m	2~5	有	26.0	
北浦	右岸	29.25 k	-40 m ~	k m	10:28	晴れ	南	沖 ~ m	3~6	有	26.0	
北浦	右岸	31.00 k	100 m ~	k m	10:44	晴れ	南	沖 ~ m	2~4	有	26.0	
北浦	右岸	33.25 k	40m m ~	k m	11:04	晴れ	南	沖 ~ m	3~6	有	27.0	
		k	m ~	k m				沖 ~ m				
		k	m ~	k m				沖 ~ m				
		k	m ~	k m				沖 ~ m				
		k	m ~	k m				沖 ~ m				
		k	m ~	k m				沖 ~ m				
		k	m ~	k m				沖 ~ m				
		k	m ~	k m				沖 ~ m				
		k	m ~	k m				沖 ~ m				
		k	m ~	k m				沖 ~ m				
		k	m ~	k m				沖 ~ m				

【特記事項】

強風(南風)の為部分的に確認する。

※アオコのレベル

レベル0:アオコの発生は確かめられない。

レベル1:アオコの発生が肉眼では確認できない。
(ネットで引いたり、白いバットに汲んでよく見ると確認できる。)

レベル2:うっすらとすじ状にアオコの発生が認められる。
(アオコがわずかに水面に散らばり肉眼で確認できる。)

レベル3:アオコが水の表面全体に広がり、所々パッチ状になっている。

レベル4:膜状にアオコが湖面を覆う。

レベル5:厚くマット状にアオコが湖面を覆う。

レベル6:アオコがスカム状(厚く堆積し、表面が白っぽかったり、紫、

アオコ量:大

※悪臭の凡例は以下のとおり

有: 堆積したアオコが腐り、腐敗臭がする。

平成23年7月4日



北浦右岸17. 25km+80m蔵川河口上流側



北浦右岸21. 25km10m大円寺川河口上流側

平成23年7月4日



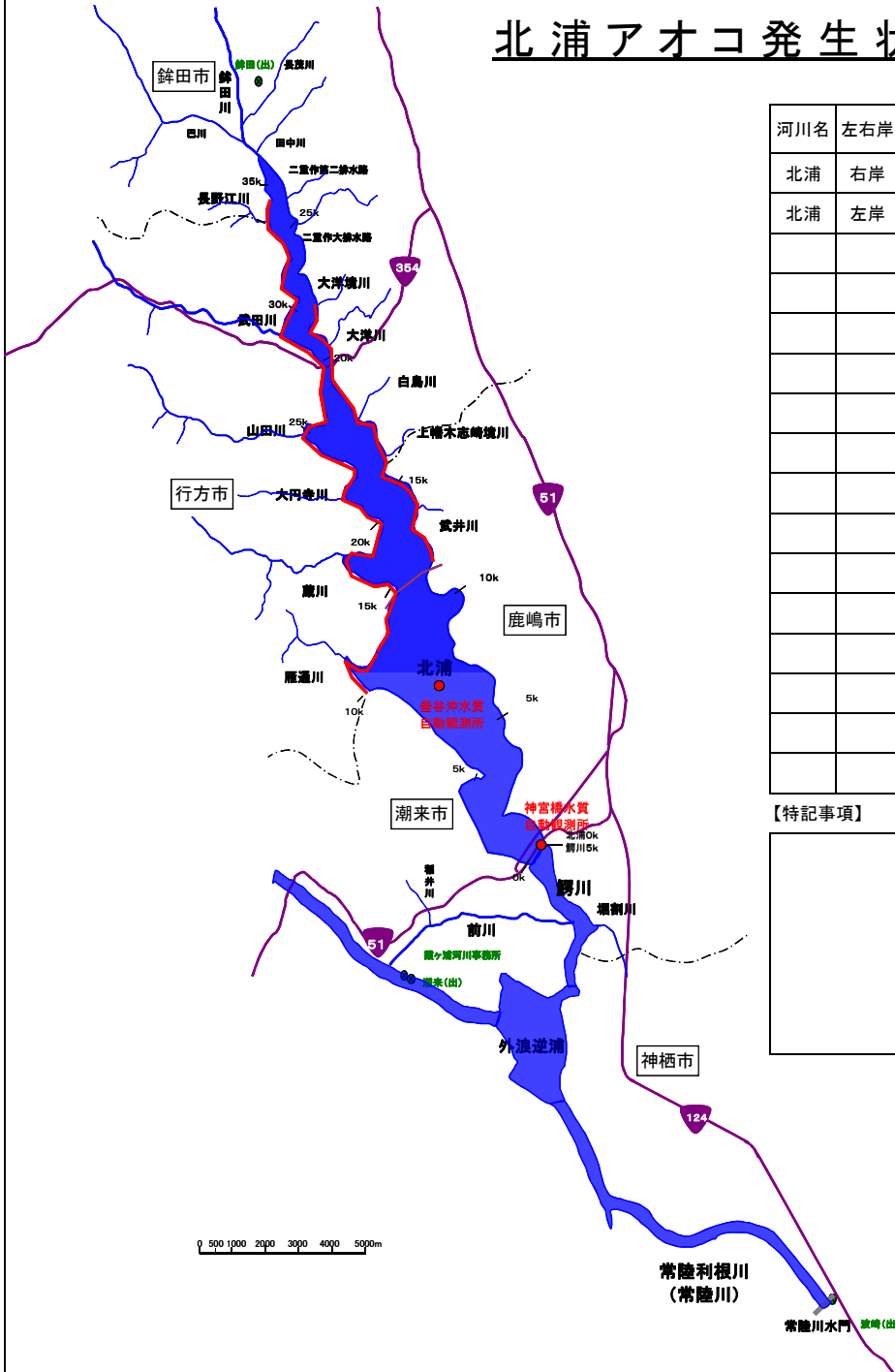
北浦右岸25. 0km+40m山田高位部排水樋門前面



北浦右岸29. 25km-40m小舟津鶴ヶ居舟溜内

北浦アオコ発生状況日誌

平成 23 年 7 月 1 日 (金)



河川名	左右岸	キロ程		確認時間	天候	風向	堆積幅	ランク	悪臭	水温(°C)	備考	
北浦	右岸	9.75 k	50 m ~ 31.25 k	-100 m	10:24	晴れ	南西	沖 10 ~ 200 m	4~6	有	30.0	
北浦	左岸	12.50 k	m ~ 22.00 k	100 m	13:20	晴れ	南東	沖 5 ~ 100 m	3~5	有	29.0	
		k	m ~ k	m				沖 ~ m				
		k	m ~ k	m				沖 ~ m				
		k	m ~ k	m				沖 ~ m				
		k	m ~ k	m				沖 ~ m				
		k	m ~ k	m				沖 ~ m				
		k	m ~ k	m				沖 ~ m				
		k	m ~ k	m				沖 ~ m				
		k	m ~ k	m				沖 ~ m				
		k	m ~ k	m				沖 ~ m				
		k	m ~ k	m				沖 ~ m				
		k	m ~ k	m				沖 ~ m				
		k	m ~ k	m				沖 ~ m				
		k	m ~ k	m				沖 ~ m				
		k	m ~ k	m				沖 ~ m				

【特記事項】

※アオコのレベル

レベル0: アオコの発生は確かめられない。
 レベル1: アオコの発生が肉眼では確認できない。
 (ネットで引いたり、白いバットに汲んでよく見ると確認できる。)

レベル2: うすらすらとすじ状にアオコの発生が認められる。
 (アオコがわずかに水面に散らばり肉眼で確認できる。)

レベル3: アオコが水の表面全体に広がり、所々パッチ状になっている。
 レベル4: 膜状にアオコが湖面を覆う。
 レベル5: 厚くマット状にアオコが湖面を覆う。
 レベル6: アオコがスカム状(厚く堆積し、表面が白っぽかったり、紫、

アオコ量: 大

※悪臭の凡例は以下のとおり

臭気: 堆積したアオコが腐り、腐敗臭がする。

平成23年7月01日



北浦右岸29. 25km-40m小舟津鶴ヶ居舟溜り内



北浦右岸22. 25km+30m付近

平成23年7月01日



北浦左岸15.5km+60m額賀舟溜脇



北浦左岸22km+100