

管内の河川(堤防)状況(平成23年4月22日 17:00現在)

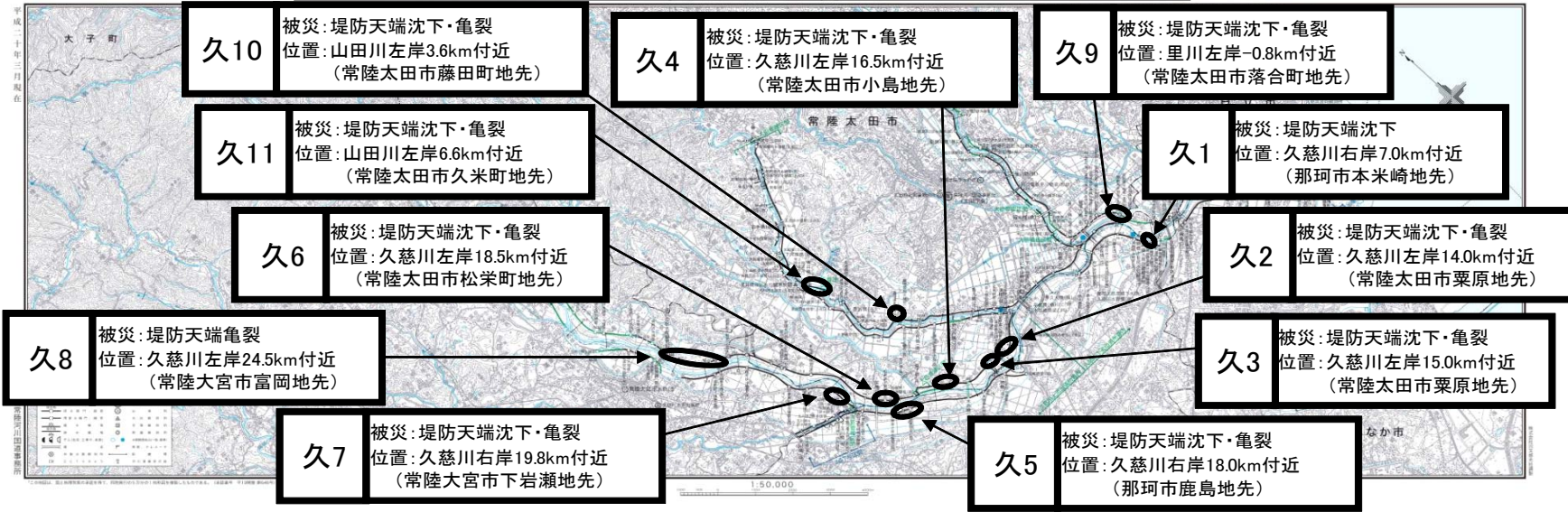
緊急対策工事施工箇所

(H23.4.22現在)

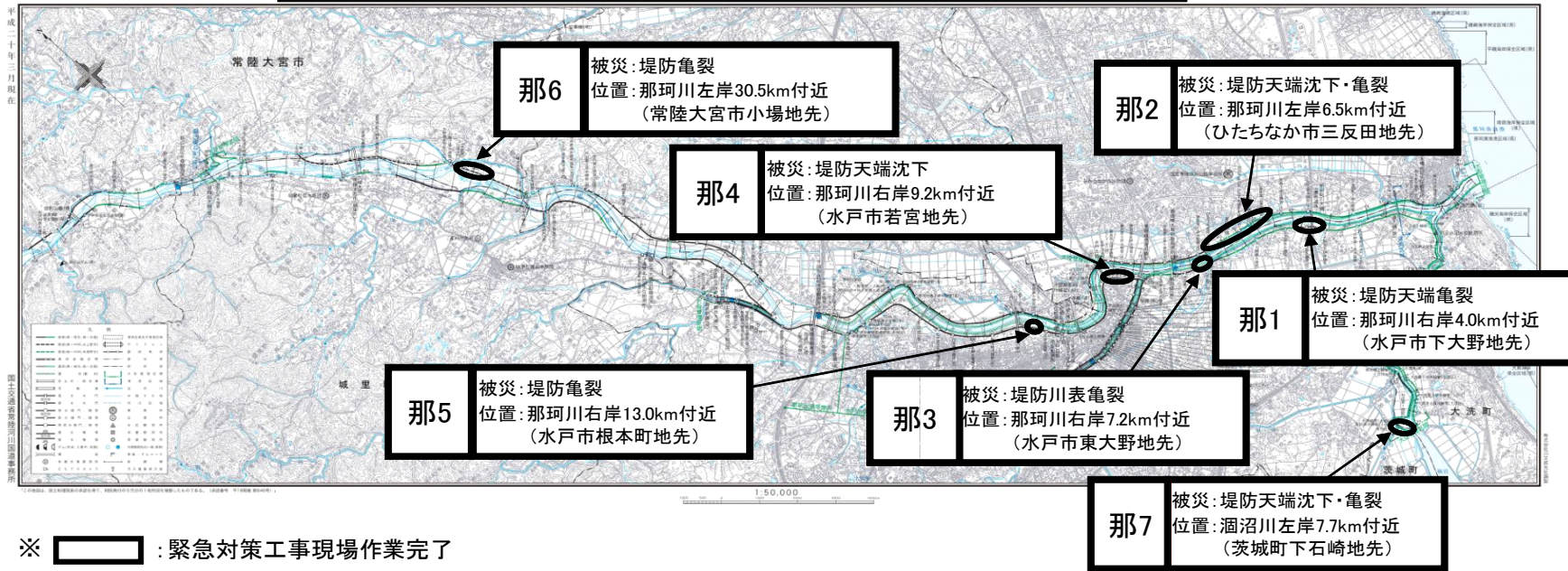
No.	河川名	位置	地先名	被災状況	主な復旧工法	施工業者	完了日
久1	久慈川	右岸 7.0km付近	那珂市 本米崎地先	堤防天端沈下 L=約171m	盛換工法 シート張	鈴縫工業(株)	H23.3.29 完了
久2	久慈川	左岸 14.0km付近	常陸太田市 粟原地先	堤防天端沈下・亀裂 L=約130m	盛換工法 シート張	(株)梅原工務店	H23.3.31 完了
久3	久慈川	左岸 15.0km付近	常陸太田市 粟原地先	堤防天端沈下・亀裂 L=約115m	盛換工法 シート張 ブロックマット	(株)梅原工務店	H23.4.8 完了
久4	久慈川	左岸 16.5km付近	常陸太田市 小島地先	堤防天端沈下・亀裂 L=約400m	盛換工法 シート張	(株)井坂組	H23.3.28 完了
久5	久慈川	右岸 18.0km付近	那珂市 鹿島地先	堤防天端沈下・亀裂 L=約1,241m	盛換工法 シート張	増子建設(株)	H23.4.5 完了
久6	久慈川	左岸 18.5km付近	常陸太田市 松栄町地先	堤防天端沈下・亀裂 L=約296m	盛換工法 シート張	増子建設(株)	H23.4.3 完了
久7	久慈川	右岸 19.8km付近	常陸大宮市 下岩瀬地先	堤防天端沈下・亀裂 L=約150m	盛換工法 シート張	(株)瀧工務店	H23.3.31 完了
久8	久慈川	左岸 24.5km付近	常陸大宮市 富岡地先	堤防天端亀裂 L=約955m	盛換工法 張芝	菅原建設(株)	H23.4.3 完了
久9	久慈川 (里川)	左岸 -0.8km付近	常陸太田市 落合町地先	堤防天端沈下・亀裂 L=約103m	盛換工法 シート張 ブロックマット	常陸建設(株)	H23.4.9 完了
久10	久慈川 (山田川)	左岸 3.6km付近	常陸太田市 藤田町地先	堤防天端沈下・亀裂 L=108m	盛換工法 シート張 ブロックマット	長山工業(株)	H23.4.3 完了
久11	久慈川 (山田川)	左岸 6.6km付近	常陸太田市 久米町地先	堤防天端沈下・亀裂 L=約420m	盛換工法 シート張 ブロックマット	珂北開発(株)	H23.3.30 完了
那1	那珂川	右岸 4.0km付近	水戸市 下大野地先	堤防天端亀裂 L=約650m	盛換工法 シート張	昭和建設(株)	H23.3.30 完了
那2	那珂川	左岸 6.5km付近	ひたちなか市 三反田地先	堤防天端沈下・亀裂 L=約1,365m	盛換工法 シート張	(株)八木組	H23.4.18 完了
那3	那珂川	右岸 7.2km付近	水戸市 東大野地先	堤防川表亀裂 L=約150m	盛換工法 シート張	トキワ建設(株)	H23.3.29 完了
那4	那珂川	右岸 9.2km付近	水戸市 若宮地先	堤防天端沈下 L=約430m	盛換工法 シート張	高橋建設工業(株)	H23.3.28 完了
那5	那珂川	右岸 13.0km付近	水戸市 根本町地先	堤防亀裂 L=約165m	盛換工法 張芝	小林建設(株)	H23.3.26 完了
那6	那珂川	左岸 30.5km付近	常陸大宮市 小場地先	堤防亀裂 L=約1,000m	盛換工法	増子建設(株)	H23.3.19 完了
那7	那珂川 (涸沼川)	左岸 7.7km付近	茨城町 下石崎地先	堤防天端沈下・亀裂 L=387m	盛換工法 シート張 ブロックマット	(株)秋山工務店	H23.4.22 完了

※(社)茨城県建設業協会との「災害時における関東地方整備局管内の災害応急対策業務に関する協定書」に基づき、協力を要請し施工。

久慈川 緊急対策工事着手箇所 位置図



那珂川 緊急対策工事着手箇所 位置図

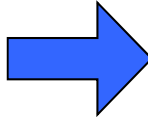


※ : 緊急対策工事現場作業完了

被災箇所の緊急対策状況(久慈川)1/4

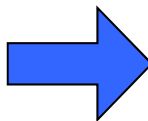
【久1】

久慈川 [右岸 7.0k付近 那珂市本米崎地先] 堤防沈下・亀裂による緊急対策【完了】



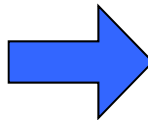
【久2】

久慈川 [左岸 14.5k付近 常陸太田市粟原地先] 堤防沈下・亀裂による緊急対策【完了】



【久3】

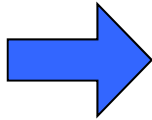
久慈川 [左岸 15.0k付近 常陸太田市粟原地先] 堤防沈下・亀裂による緊急対策【完了】



被災箇所の緊急対策状況(久慈川)2/4

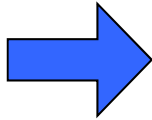
【久4】

久慈川 [左岸 16.5k付近 常陸太田市小島地先] 堤防沈下・亀裂による緊急対策【完了】



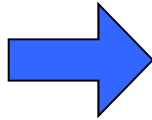
【久5】

久慈川 [右岸 18.0k付近 那珂市鹿島地先] 堤防沈下・亀裂による緊急対策【完了】



【久6】

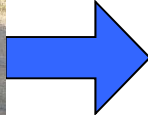
久慈川 [左岸 18.5k付近 常陸太田市松栄町地先] 堤防沈下・亀裂による緊急対策【完了】



被災箇所の緊急対策状況(久慈川)3/4

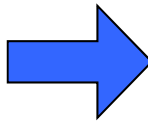
【久7】

久慈川 [右岸 19.8k付近 常陸大宮市下岩瀬地先] 堤防沈下・亀裂による緊急対策【完了】



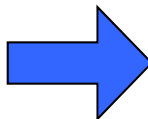
【久8】

久慈川 [左岸 24.5k付近 常陸大宮市富岡地先] 堤防天端亀裂による緊急対策【完了】



【久9】

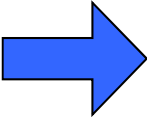
里川 [左岸 0.8k付近 常陸太田市落合町地先] 堤防沈下・亀裂による緊急対策【完了】



被災箇所の緊急対策状況(久慈川)4/4

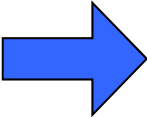
【久10】

山田川 [左岸 3.6k付近 常陸太田市藤田町地先] 堤防沈下・亀裂による緊急対策【完了】



【久11】

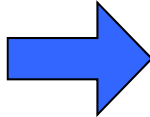
山田川 [左岸 6.5k付近 常陸太田市久米町地先] 堤防沈下・亀裂による緊急対策【完了】



被災箇所の緊急対策状況(那珂川) 1/3

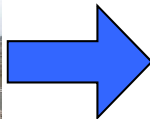
【那1】

那珂川 [右岸 4.0k付近 水戸市下大野地先] 堤防亀裂による緊急対策【完了】



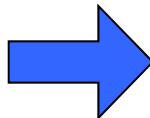
【那2】

那珂川 [左岸 6.5k付近 ひたちなか市三反田地先] 堤防沈下・亀裂による緊急対策【完了】



【那3】

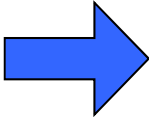
那珂川 [右岸 7.2k付近 水戸市東大野地先] 堤防沈下・亀裂による緊急対策【完了】



被災箇所の緊急対策状況(那珂川) 2/3

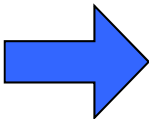
【那4】

那珂川 [右岸 9.2k付近 水戸市若宮地先] 堤防沈下・亀裂による緊急対策【完了】



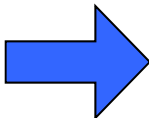
【那5】

那珂川 [右岸 13.0k付近 水戸市根本町地先] 堤防亀裂による緊急対策【完了】



【那6】

那珂川 [左岸 30.0k付近 常陸大宮市小場地先] 堤防沈下・亀裂による緊急対策【完了】



被災箇所の緊急対策状況(那珂川) 3/3

【那7】

湊沼川 [左岸 7.7k付近 茨城町下石崎地先] 堤防沈下・亀裂による緊急対策【完了】

