

堤防上道路の通行について

平成23年3月11日(金)に発生した「東北地方太平洋沖地震」に伴い、堤防上の道路に亀裂は陥没などの被害がありました。

現在、著しく危険な箇所においては通行止めとさせて頂いておりますが、それ以外の区間においても外観では確認出来ない空洞が舗装の下に発生している恐れがあり、余震などにより陥没する危険性があります。

通行される方におかれましては、注意して通行されるようお願いいたします。

なお、復旧には全力を尽くしておりますので、ご理解とご協力をお願いいたします。



H23東北地方太平洋沖地震 の被災復旧工事実施状況ヶ所



平成23年4月7日

国土交通省関東地方整備局 霞ヶ浦河川事務所

※今後の工事進捗に伴い、掲載している情報が変更されることがあります。

・霞ヶ浦（西浦）

堤防陥没等 4250m（右岸1.8～6.0km：茨城県稲敷市本新）

[復旧状況 3月16日：盛換工法で復旧着手 工事は4月8日完了予定]

堤防陥没 400m（右岸7.6～8.0km：茨城県稲敷市尾島）

[復旧状況 3月16日：盛換工法で復旧着手 3月30日完了]

堤防陥没等 250m（右岸26.3～26.5km：茨城県美浦村余郷入）

[復旧状況 3月16日：盛換工法で復旧着手 4月1日完了]

堤防陥没等900m（中岸33.1～34.0km：茨城県石岡市井関）

[復旧状況 3月17日：盛換工法で復旧着手 工事は4月8日完了予定]

堤防陥没等2000m（左岸8.0～10.0km：茨城県行方市小高）

[復旧状況 3月16日：盛換工法で復旧着手 工事は4月12日完了予定]

・霞ヶ浦（外浪逆浦）

護岸崩壊 400m（右岸0.8～1.2km：千葉県香取市一ノ分目）

[復旧状況 3月15日：土嚢等で復旧着手 4月2日完了]

・常陸川

樋管上下流堤防陥没（左岸10.8～11.0km：茨城県神栖市息栖）

[復旧状況 3月15日：土嚢等で復旧着手 3月27日完了]

堤防陥没 2500m（右岸2.5～5.0km：茨城県神栖市日川）

[復旧状況 3月16日：盛換工法で復旧着手 工事は4月7日完了予定]

堤防陥没等 500m（左岸1.0～1.5km：茨城県神栖市横瀬）

[復旧状況 3月16日：盛換工法で復旧着手 4月1日完了]

堤防亀裂 100m（左岸8.0～8.1km：茨城県神栖市高浜）

[復旧状況 3月16日：盛換工法で復旧着手 3月27日完了]

・横利根川

堤防陥没等 100m（左岸4.5～4.6km：千葉県香取市八筋川）



[復旧状況 3月16日：盛換工法で復旧着手 4月6日完了]

護岸崩壊 100m（左岸2.7～2.8km：千葉県香取市筭島）

[復旧状況 3月16日：盛換工法で復旧着手 4月1日完了]


東北地方太平洋沖地震 工事实施状況(速報版)

● 地先名: 茨城県稲敷市本新地先
河川名: 常陸利根川 西浦(右岸1.8k~6.0k)



東北地方太平洋沖地震 工事实施状況(速報版)

● 地先名: 茨城県稲敷市尾島地先
河川名: 常陸利根川 西浦(右岸7.6k~8.0k)



東北地方太平洋沖地震 工事实施状況(速報版)



地先名:茨城県稲敷郡美浦村余郷入地先
河川名:常陸利根川 西浦(右岸26.3k~26.5k)



東北地方太平洋沖地震 工事实施状況(速報版)

● 地先名: 茨城県石岡市井関地先

河川名: 常陸利根川 西浦(中岸33.1k~34.0k)



東北地方太平洋沖地震 工事实施状況(速報版)

● 地先名: 茨城県行方市小高地先
河川名: 常陸利根川 西浦(左岸8.0k~10.0k)



東北地方太平洋沖地震 工事实施状況(速報版)

● 地先名: 茨城県神栖市息栖地先

河川名: 常陸利根川 常陸川(左岸10.8k~11.0k)



東北地方太平洋沖地震 工事实施状況(速報版)

● 地先名: 千葉県香取市一ノ分目地先

河川名: 常陸利根川 外浪逆浦(右岸0.8k~1.2k)



東北地方太平洋沖地震 工事实施状況(速報版)

● 地先名: 茨城県神栖市日川地先

河川名: 常陸利根川 常陸川(右岸2.5k~5.0k)



東北地方太平洋沖地震 工事实施状況(速報版)

● 地先名: 千葉県香取市安筋川地先

河川名: 常陸利根川 横利根川(左岸4.5k~4.6k)



東北地方太平洋沖地震 工事实施状況(速報版)

● 地先名:茨城県神栖市横瀬地先
河川名:常陸利根川 常陸川(左岸1.0k~1.5k)



東北地方太平洋沖地震 工事实施状況(速報版)

● 地先名:茨城県神栖市高浜地先
河川名:常陸利根川 常陸川(左岸8.0k~8.1k)



東北地方太平洋沖地震 工事实施状況(速報版)

● 地先名:千葉県香取市筈島地先

河川名:常陸利根川 横利根川(左岸2.7k~2.8k)

