

平成23年3月11日
東北地方太平洋沖地震による
直轄国道の被災状況

平成23年3月23日 14:00
国土交通省 関東地方整備局道路部

※今後の調査により掲載内容が変わることがあります。

■地震の状況

●発生状況等

発 生 日：平成23年3月11日 14時46分頃

震 源 地：三陸沖（牡鹿半島の東南東、約130km付近）

震源の深さ：約24km（暫定値）

地震の規模：マグニチュード9.0

【震度6強】

茨城県：日立市、筑西市、鉾田市

栃木県：大田原市、宇都宮市、真岡市、高根沢町

道路通行止め状況等について

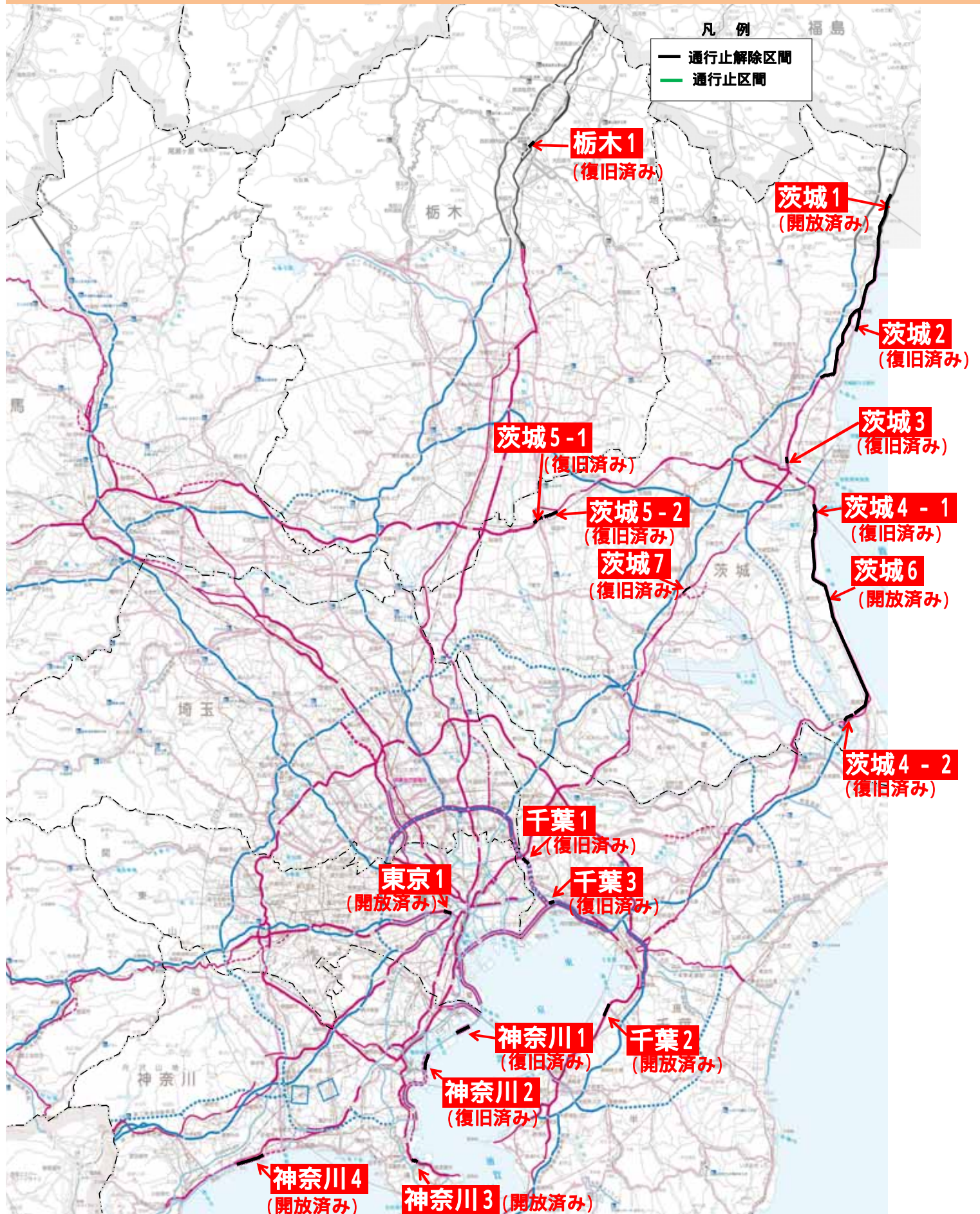
<平成23年3月23日(水) 14:00現在>

直轄管理道路(現時点で確認できている通行止め区間)

【通行止め箇所はすべて解除されています】

図面番号	路線名	区間名	被災状況	備考	復旧見込み
栃木 1	国道4号	栃木県那須塩原市	橋梁部段差	通行止め解除 3/11 16時35分～3/12 17時12分	
茨城 1	国道6号	茨城県東海村～北茨城市 (日立出張所管内)	津波のおそれ	情報板で「通行止め」の表示 解除 3/11 15時30分～3/13 7時00分	
茨城 2	国道6号(日立BP)	日立市旭高架橋	段差	通行止め解除 3/11 15時55分～3/12 16時00分	
茨城 3	国道6号	茨城県水戸市	道路隆起	通行止め解除 3/11 17時35分～3/12 19時30分	
茨城 4-1	国道51号	茨城県大洗町成田	段差	通行止め解除 3/12 4時50分～3/23 6時00分	
茨城 4-2	国道51号	茨城県鹿嶋市(新神宮橋)	段差	通行止め解除 3/11 15時30分～3/13 14時30分	
茨城 5-1	国道50号	茨城県筑西市 (下館跨線橋)	段差	下館跨線橋・通行止め解除 3/11 15時40分～3/12 17時30分	
茨城 5-2	国道50号	茨城県筑西市 (新富士見橋)	段差	新富士見橋・通行止め解除 3/11 15時40分～3/17 5時30分	
茨城 6	国道51号	茨城県鉾田市	津波のおそれ	情報板で「通行止め」の表示 解除 3/11 15時30分～3/12 8時00分	
茨城 7	国道6号	茨城県石岡市	橋梁部段差	通行止め解除 3/11 15時30分～3/12 18時05分	
東京 1	国道20号	東京都新宿区 (新宿御苑トンネル)	交通の集中	通行止め解除 3/11 20時40分～ 3/12 2時15分 上り線解除 3/12 4時18分 下り線解除	
千葉 1	国道298号 (東京外環:本線)	千葉県松戸市	仮橋の桁ずれ	通行止め解除 3/11 15時40分～18時50分	
千葉 2	国道16号	千葉県市原市	沿道火災 (精油所火災)	通行止め解除 3/11 17時30分～3/12 13時00分	
千葉 3	国道357号 浦安IC Cランプ	千葉県浦安市	段差	通行止め解除 3/11 21時05分～3/12 23時45分	
神奈川 1	国道357号	神奈川県川崎市(東扇島)	液状化	通行止め解除 3/11 17時33分～3/12 12時55分 3/12 8時00分 上り対面交通 下り通行止め 3/12 12時55分 上下線規制解除	
神奈川 2	国道357号	神奈川県横浜市 (横浜ベイブリッジ)	ジョイント損傷	通行止め解除 3/11 14時50分～3/12 15時40分	
神奈川 3	国道16号	神奈川県横須賀市 (馬堀海岸)	津波のおそれ	通行止め解除 3/11 17時30分～3/12 14時15分	
神奈川 4	国道1号西湘バイパス	神奈川県大磯町 (大磯東IC～大磯西IC)	津波のおそれ	通行止め解除 3/11 16時05分～3/12 15時30分	

直轄国道通行止め状況位置図

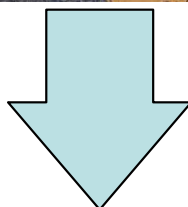


栃木1

国道4号 栃木県那須塩原市

○被災状況: 橋梁部段差 (復旧済み)

被災の状況



平成23年3月12日17時12分
通行止め解除

復旧後の状況




茨城2

国道6号(日立BP) 茨城県日立市旭高架橋

○被災状況: 段差 (復旧済み)

被災の状況



平成23年3月12日16時00分
通行止め解除

復旧後の状況




茨城3

国道6号 茨城県水戸市

○被災状況：道路隆起（復旧済み）

被災の状況



平成23年3月12日19時30分
通行止め解除

復旧後の状況




茨城4-1

国道51号 茨城県大洗町成田

○被災状況: 段差 (復旧済み)

被災の状況



平成23年3月23日6時00分
通行止め解除
(2/4車線 対面交通で交通開放)

復旧後の状況




茨城4-2

国道51号 茨城県鹿嶋市(新神宮橋)

○被災状況: 段差 (復旧済み)

被災の状況



平成23年3月13日14時30分
通行止め解除

復旧後の状況




茨城5-1

国道50号 茨城県筑西市(下館跨線橋)

○被災状況:段差 (復旧済み)

被災の状況



平成23年3月12日17時30分
通行止め解除

復旧後の状況




茨城5-2

国道50号 茨城県筑西市(新富士見橋)

○被災状況: 段差 (復旧済み)

被災の状況



平成23年3月17日5時30分
通行止め解除

復旧後の状況




茨城7

国道6号 茨城県石岡市


○被災状況: 橋梁部段差 (復旧済み)

被災の状況



平成23年3月12日18時05分
通行止め解除

復旧後の状況




千葉1

国道298号(東京外環:本線) 千葉県松戸市

○被災状況:仮栈橋の桁ずれ (復旧済み)

被災の状況



平成23年3月11日18時50分
通行止め解除

復旧後の状況




千葉3

国道357号 浦安IC Cランプ 千葉県浦安市

○被災状況: 段差 (復旧済み)

被災の状況



平成23年3月12日23時45分
通行止め解除

復旧後の状況



神奈川1

国道357号 神奈川県川崎市(東扇島)

○被災状況:液状化 (復旧済み)

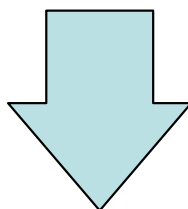
被災の状況



舗装の段差



流砂堆積



平成23年3月12日12時55分
通行止め解除

復旧後の状況




神奈川2

国道357号 神奈川県横浜市(横浜ベイブリッジ)

○被災状況: ジョイント損傷 (復旧済み)

被災の状況



平成23年3月12日15時40分
通行止め解除

復旧後の状況

