

～川の親しみやすさの成績表～

川の通信簿

個所名： 富士川 沼久保地区河川敷

広大な自然の中で遊べる河川敷

■沼久保地区河川敷はこんな所

河川名	1級河川富士川水系富士川左岸H73～H76
所在地	静岡県富士宮市沼久保
アクセス	JR沼久保駅より東へ約1Km、蓬莱橋左岸下流
面積	約445,500m ²
管理者	富士宮市
特徴	沼久保地区河川敷は広大な河川敷の中にグラウンドや池があり、散策、スポーツなどに広く利用されている。
主な利用	散策・スポーツ・バーベキュー・釣り・水上スポーツ
利用者数	333人
点検参加人数	一般市民24名 行政2名



■平成21年現在の成績表

総合的な評価：

★★★★★（四つ星）

相当よい。満足感を味わえる

No.	点検項目	現在の状況			整備 必要 %	重要度			
		良い	普通	悪い		非常に 重要	重要	普通	不要
1	豊かな自然を感じますか	○			26%		○		
2	水はきれいですか		○		53%		○		
3	流れている水の量は十分ですか		○		33%		○		
4	ゴミがなくきれいですか	○			47%		○		
5	危険な場所がなく安全ですか		○		53%		○		
6	景色はいいですか	○			22%		○		
7	歴史・文化を感じますか		○		47%			○	
8	堤防や河川敷には、近づきやすいですか		○		23%		○		
9	水辺へ入りやすいですか		○		36%		○		
10	広場は利用しやすいですか	○			21%		○		
11	休憩施設や木陰は十分ですか		○		85%		○		
12	散歩はしやすいですか	○			27%		○		
13	トイレは使いやすいですか			○	91%	○			
14	案内看板はわかりやすいですか	—	—	—	—	—	—	—	—
15	駐車場は使いやすいですか	—	—	—	—	—	—	—	—

良い点 悪い点

■特に良い点

景観が良い。
遊び場や散歩コースとして楽しめる。
全体的に管理が行き届いている。

■特に悪い点

沼の水質が悪い。
トイレ・水道の整備が不十分。
地区の歴史・文化を紹介する看板がない。
木陰・ベンチ等が少ない。

■総合コメント

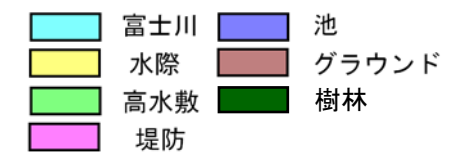
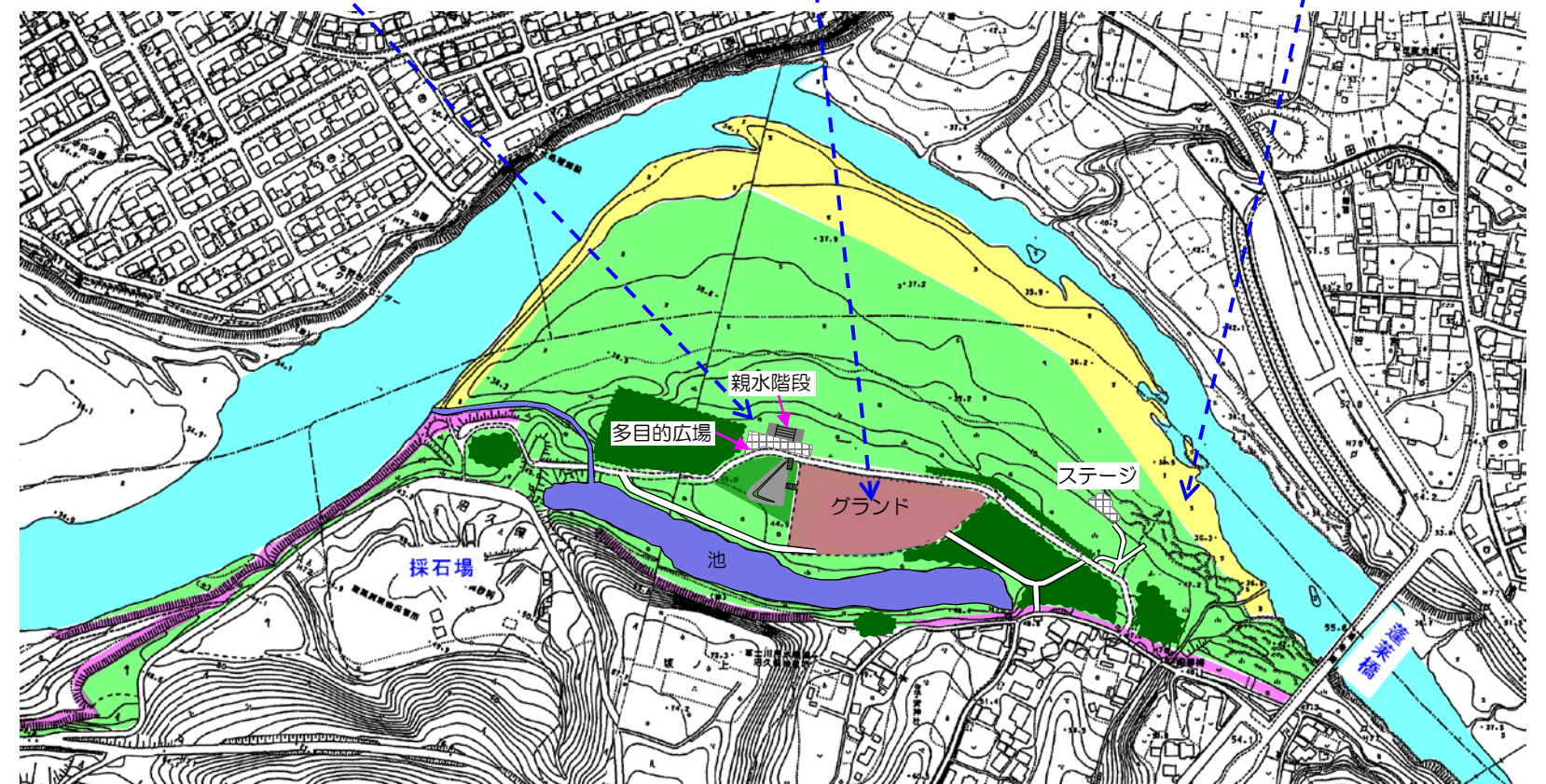
景色が良く、素晴らしい自然に囲まれて、レジャーや散歩などを楽しめる空間です。
5つ星にするには、沼の水質を改善することが必要です。また、トイレ・水道、地区の歴史・文化を紹介する看板、休憩施設等を設備することも必要です。

沼久保地区河川敷



地方整備局名	関東地方整備局	事務所名	甲府河川国道事務所
水系名	富士川水系	河川名	富士川
個所名	沼久保地区河川敷	所在地	静岡県富士宮市沼久保
施設管理者	富士宮市	面積	約445,500㎡
区間延長	約0.7km	KP・左右岸	H73~H76・左岸
主なアクセス方法	JR沼久保駅より南東へ約1km、蓬萊橋左岸下流		

案内図




主な利用
 ・散策 ・バーベキュー ・釣り ・水上スポーツ

管理の状況
 富士宮市で管理

四季



4月 バーベキュー



7月 アユ釣り



10月 水上スポーツ



1月 野鳥