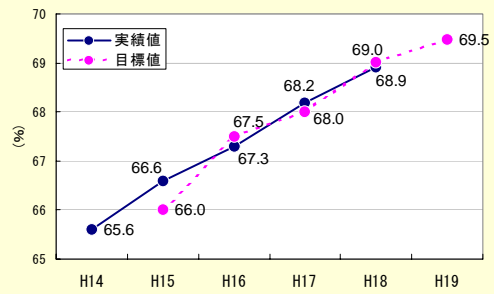


安全で快適な走行環境

安全で快適な歩行環境

地域間および港湾・空港との連携



● 指標の算出対象道路：国道、県道
● 指標の算出方法：
通学路の歩道整備率＝歩道設置通学路の延長/通学路総延長

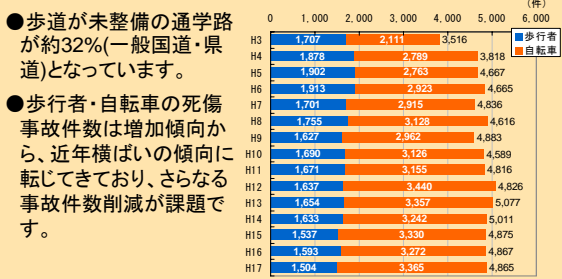
計画 平成18年度成果目標

- 通学路に指定されている国道、県道の歩道整備を進めます。
- 通学路の歩道整備率の0.8ポイント向上を目指します。

()は通学路の歩道整備延長

実績値H17	68.2 %
目標値H18	0.8ポイント向上 (+14.8km) (69.0 %) (1,216.1km)

現状と課題 児童、生徒が毎日利用する 通学路の安全確保が課題



図：茨城県内の歩行者・自転車死傷事故件数の推移

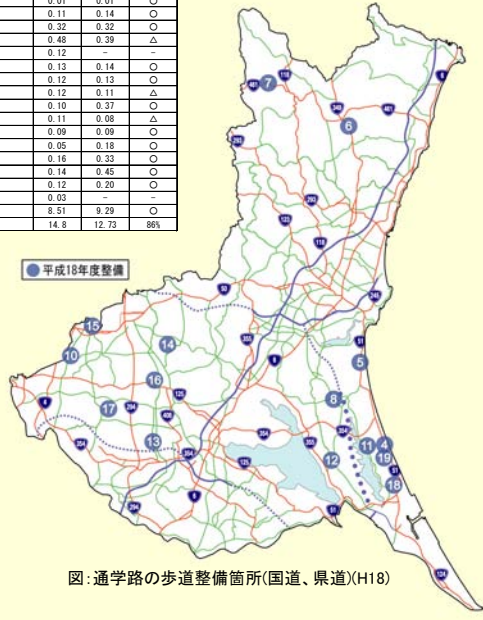
実施 平成18年度の取り組み

■ 通学路の歩道整備に取り組みました

- 国道、県道では、鹿嶋市大小志崎をはじめとして、計12.7kmの通学路歩道整備を実施しました。

表：通学路の歩道整備状況(H18)

NO.	路線名	区間	計画延長(km)	実績延長(km)	H18実施状況
1	一般国道6号	日立市金沢町～大久保町	0.58	-	-
2	一般国道6号	日立市湯川町～南成沢町	0.46	-	-
3	一般国道50号	水戸市大塚町～石川町	1.74	-	-
4	一般国道51号	鹿嶋市大小志崎	1.25	0.50	△
5	一般国道51号	藤田市荒地	0.01	0.01	○
6	一般国道349号	常陸太田市小菅	0.11	0.14	○
7	一般国道408号	大子町境	0.32	0.32	○
8	(主)小川線田線	鉾田町当間	0.48	0.39	△
9	(主)筑西つくば線	筑西市下中山	0.12	-	-
10	(主)結城野田線	鉾田市武井	0.13	0.14	○
11	(主)茨城鹿島線	鉾田市上穂木	0.12	0.13	○
12	(主)水戸神橋線	行方市小高	0.12	0.11	△
13	(主)土浦坂東線	つくば市上河原崎	0.10	0.37	○
14	(一)下妻東線	桜川市法蓮寺	0.11	0.08	△
15	(一)結城二宮線	結城市本町	0.09	0.09	○
16	(一)沼田下妻線	つくば市下下	0.05	0.18	○
17	(一)菅沼線	下妻市五箇	0.16	0.32	○
18	(一)鉾田鹿島線	鉾田市田谷	0.14	0.45	○
19	(一)鉾田鹿島線	鉾田市和	0.12	0.20	○
20	(一)泉田停車場西側/滝線	大子町泉田	0.03	0.29	○
	その他		8.51	9.29	○
	合計		14.8	12.73	86%



図：通学路の歩道整備箇所(国道、県道)(H18)



事例 【稲敷市蒲ヶ山地区内(市道)】



評価 平成18年度の達成状況

- 平成18年度は0.7ポイントの向上となり、目標の9割の達成となりました。
- 毎年着実に指標は向上していますが、依然として約31%の未整備区間が残っています。

()は通学路の歩道整備延長

目標値H18	0.8ポイント向上 (+14.8km) (69.0 %) (1,216.1km)
実績値H18	68.9 %
達成状況	目標の9割達成

31%の通学路が、依然として歩道未整備

通学する児童、生徒の安全確保に向け、現在進めている事業を継続していきます。

反映

計画 平成19年度成果目標

■ 平成19年度の目標

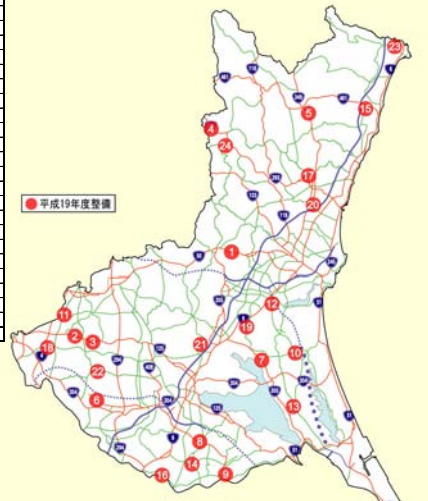
平成19年度は下記をはじめとする道路整備により、平成18年度の68.9%から、0.6ポイント(+10.1km)の向上を目指します。

()は通学路の歩道整備延長

実績値H18	68.9 % (1,214.1km)
目標値H19	0.6ポイント向上 (+10.1km) (69.5 %) (1,224.2km)

■ 平成19年度の通学路の歩道整備率向上に 寄与する主な道路施策・事業

NO.	路線名	区間	H19設置延長(km)
1	一般国道50号	空都市上野原～小原	1.30
2	一般国道125号	吉野市関中橋	0.10
3	一般国道125号	八千代町沼森	0.15
4	一般国道293号	常陸大宮市種子	0.30
5	一般国道349号	常陸太田市小菅町	0.22
6	一般国道354号	坂東市備前	0.18
7	一般国道355号	行方市羽生	0.50
8	一般国道408号	牛久市正直町	0.28
9	一般国道408号	河内町長羊	0.12
10	(主)小川線田線	鉾田町当間	0.10
11	(主)結城野田線	鉾田市武井	0.25
12	(主)茨城鹿島線	茨城町萩葉	0.25
13	(主)水戸神橋線	行方市小高	0.16
14	(主)竜ヶ崎沼津線	龍ヶ崎市光原田	0.14
15	(主)日立いわき線	高萩市秋山	0.10
16	(主)取手東線	取手市小文朗	0.26
17	(主)常陸太田山崎線	常陸太田市津井町	0.18
18	(主)つくば沼河線	吉野市柳橋	0.10
19	(主)玉里水戸線	小美玉市鶴田	0.15
20	(主)常陸那珂港山方線	那珂市緑田東郷	0.34
21	(主)土浦笠間線	かすみがうら市五反田	0.36
22	(主)土浦境線	常陸市浦野山	0.32
23	(主)雫火津港線	北茨城市関本町	0.08
24	(主)高山御前山線	常陸大宮市小舟	0.08
25	その他		3.46
	合計		10.07



図：通学路の歩道整備実施箇所(国道、県道)(H19)