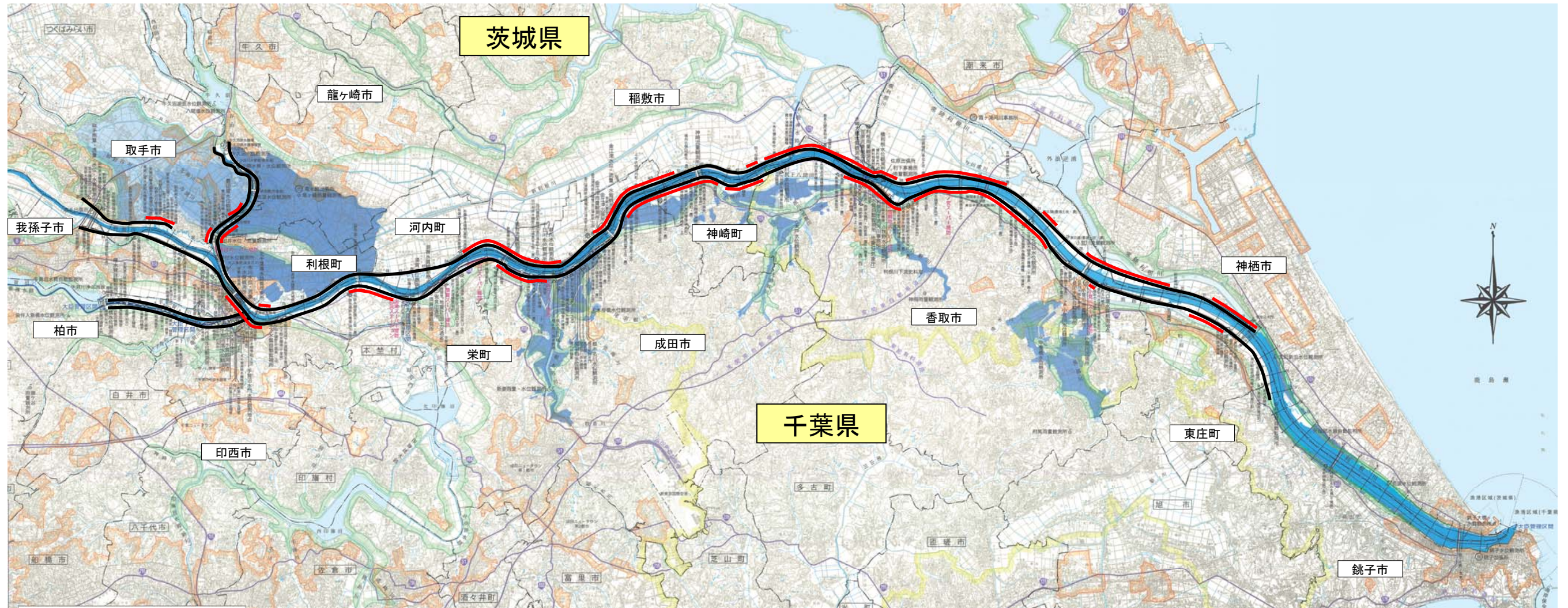


利根川下流堤防詳細点検結果情報図



～計算条件～



計画規模の降雨と河川水位時の計算結果です。

～今後の対応方針～

対策工法等を速やかに検討し、実施にあたっては堤防背後地の状況等を考慮しつつ危険性の高い箇所から実施していく予定です。

※高規格堤防(スーパー堤防)区間は、
含みません。

凡例(浸透による堤防の安全性)

	詳細点検調査実施済みの区間
	詳細点検の結果、 浸透に対する安全性不足区間

平成19年3月現在