

平成24年1月31日（火）
国土交通省関東地方整備局
川崎国道事務所

記者発表資料



旧多摩堤通りから国道15号川崎方面へ 右折ができなくなります。

川崎国道事務所では、国道15号と環状8号線との交差点である南蒲田交差点の慢性的な渋滞の緩和を図るため、立体化の工事を進めています。

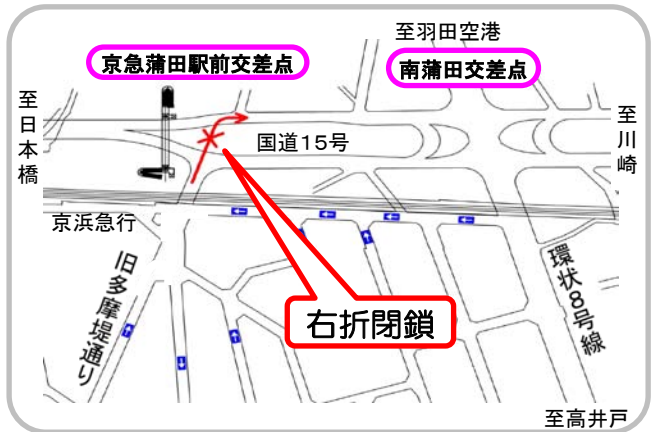
この立体化工事に伴い、下記のとおり交差点形状などが変更となります。

- **京急蒲田駅前交差点において、旧多摩堤通りから国道15号の川崎方面行き（下り線）への右折ができなくなります。**
- **京急蒲田駅前交差点において、国道15号を渡る横断歩道を閉鎖します。**
歩行者、自転車利用者におかれましては、昨年10月に開通した横断歩道橋のご利用をお願いします。
- **現在供用中のテクノポートカマタ前のUターン路を閉鎖します。**
- **南蒲田交差点の前後にUターン路が開通します。**

【変更日時】

**平成24年2月29日（水）
14時より**

※当日は現地案内看板及び交通誘導員の指示に従ってください。



発表記者クラブ

竹芝記者クラブ／神奈川建設記者会／横浜海事記者クラブ
東京都庁記者クラブ／神奈川県政記者クラブ／川崎記者クラブ

問い合わせ先

国土交通省 関東地方整備局 川崎国道事務所
電話044（888）6411（代表）

副 所 長 菅野 和典（かの かずのり）（内204）
工務課長 市川 明広（いちかわ あきひろ）（内411）

交差点形状などの変更計画

全体平面図

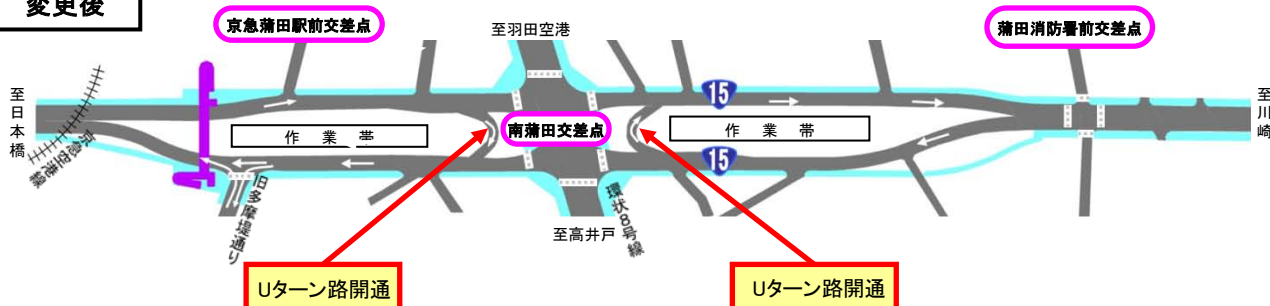
現在



凡例

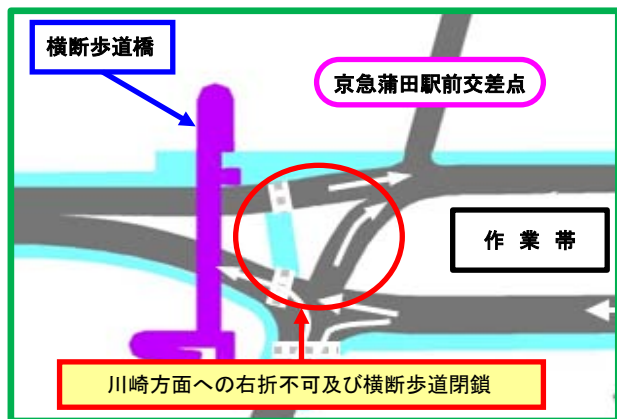
□: 変更箇所

変更後



京急蒲田駅前交差点

現在



変更後



- ・ 旧多摩堤通りから国道15号の川崎方面行き（下り線）への右折ができなくなります。
- ・ 横断歩道を閉鎖しますので、歩行者、自転車利用者におかれましては、昨年10月に開通した横断歩道橋のご利用をお願いします。

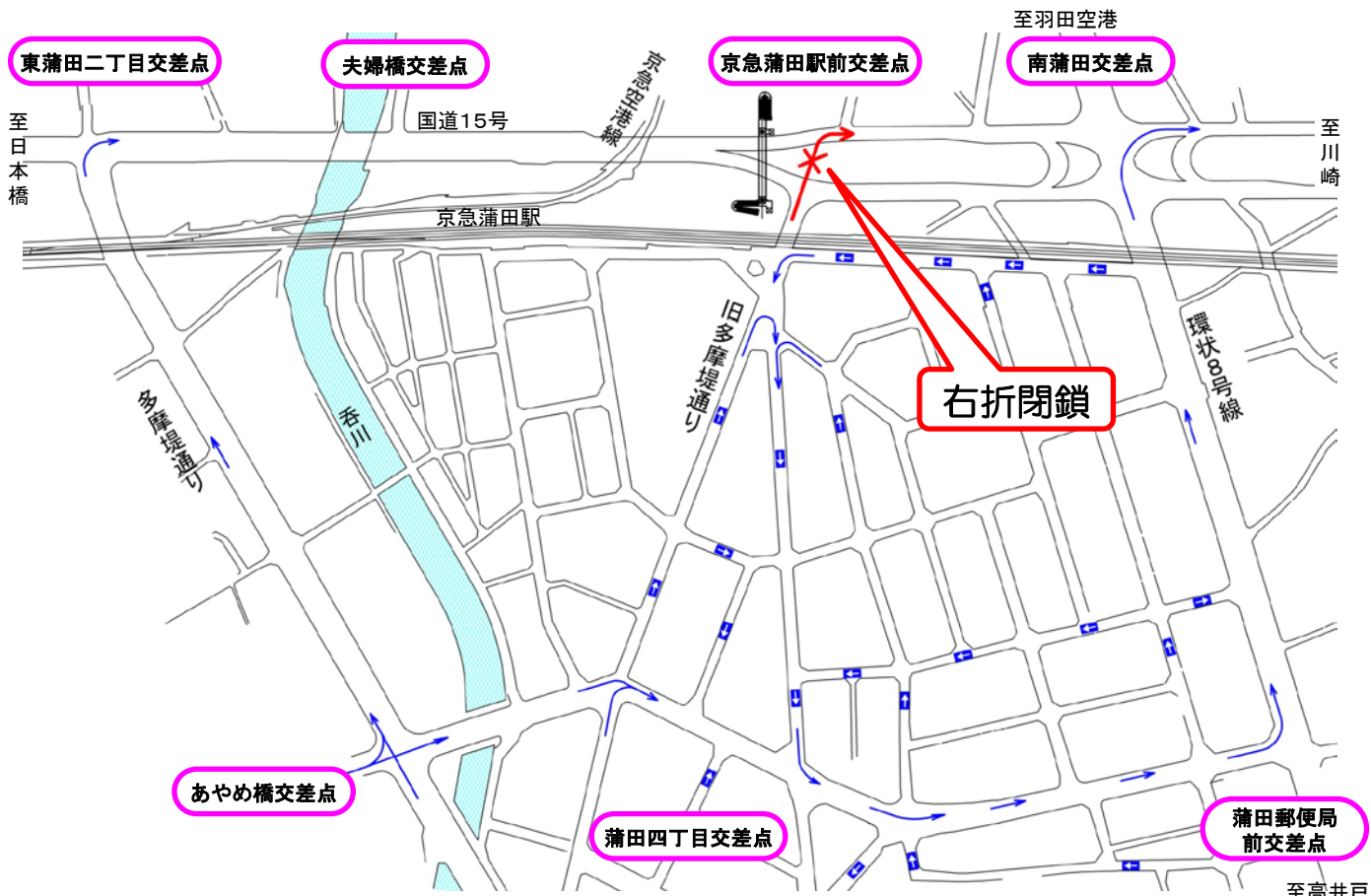
位置図

【交差点形状等の変更箇所】
京急蒲田駅前交差点～
蒲田消防署前交差点付近



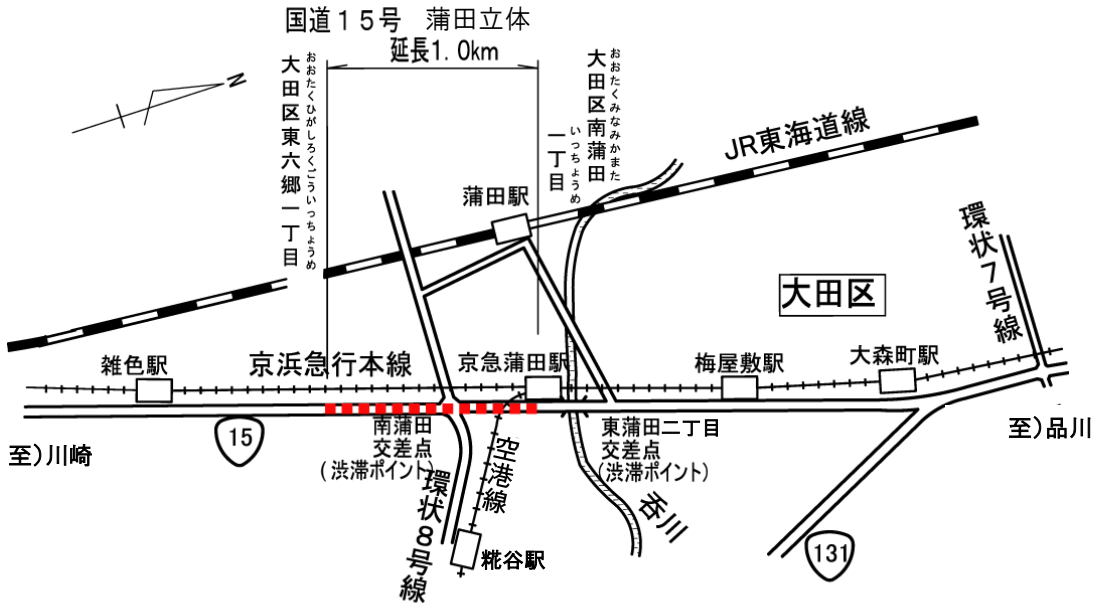
京急蒲田駅周辺案内図

旧多摩堤通りから国道15号川崎方面への右折ができなくなることから、今後、国道15号川崎方面行きをご利用の際は、多摩堤通りより東蒲田二丁目交差点を右折、あるいは、環状8号線より南蒲田交差点を右折によるご利用をお願いします。



国道15号 蒲田立体について（参考）

蒲田立体は、国道15号と環状8号線との交差点である南蒲田交差点を立体化することにより、慢性的な渋滞の緩和及び沿道環境の改善等を図ります。



至)川崎



至)品川

この立体交差事業は、東京都・大田区・京浜急行電鉄株が行っている都市高速鉄道京浜急行電鉄本線（平和島駅～六郷土手駅間）及び同空港線（京急蒲田駅～大鳥居駅間）の連続立体交差事業と連携しながら進めています。