

平成23年10月3日（月）
国土交通省関東地方整備局
川崎国道事務所

記者発表資料



国道15号 蒲田立体交差事業に伴う 歩道橋完成のお知らせ

～10月5日（水）より利用開始します～

川崎国道事務所では、国道15号と環状8号線との交差点である南蒲田交差点の慢性的な渋滞の緩和を図るため、国道15号を環状8号線の下に通す立体化の工事を進めています。

この立体化事業に伴い、架替が必要な蒲田歩道橋に変わる新しい歩道橋が完成しました。

平成23年10月5日（水）10時に、京急蒲田駅前交差点の品川寄りに国道を横断する新しい歩道橋が完成します。新しい歩道橋には斜路付き階段の他、エレベータが設置されます。

【利用開始日時】

平成23年10月5日（水）
10時より

- ・なお、既設の歩道橋については、10月中旬に閉鎖後、年内の撤去を予定しています。

【歩道橋の場所】

国道15号
東京都大田区南蒲田一丁目地先



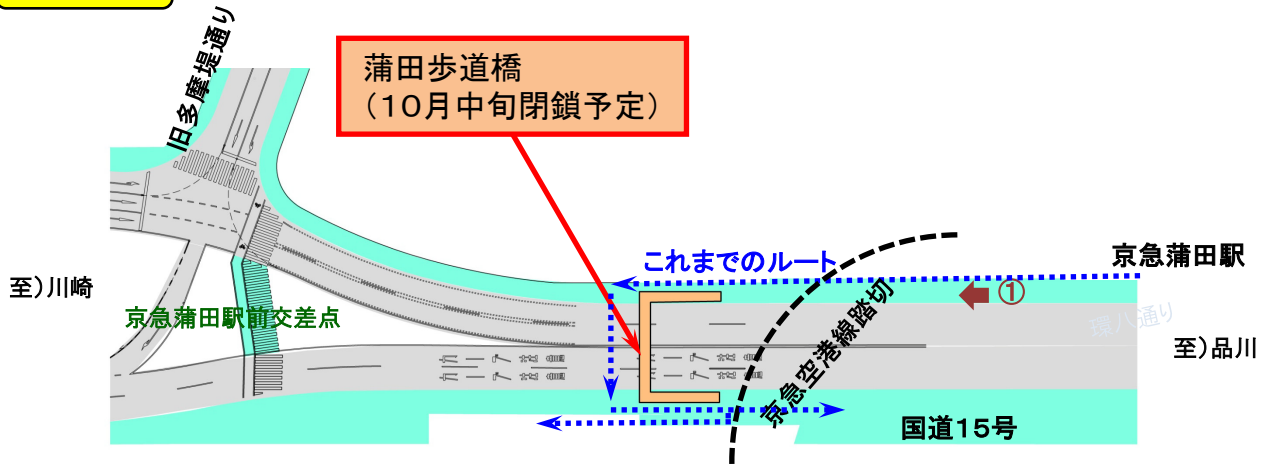
発表記者クラブ

竹芝記者クラブ／神奈川建設記者会／横浜海事記者クラブ
東京都庁記者クラブ／神奈川県政記者クラブ／川崎記者クラブ

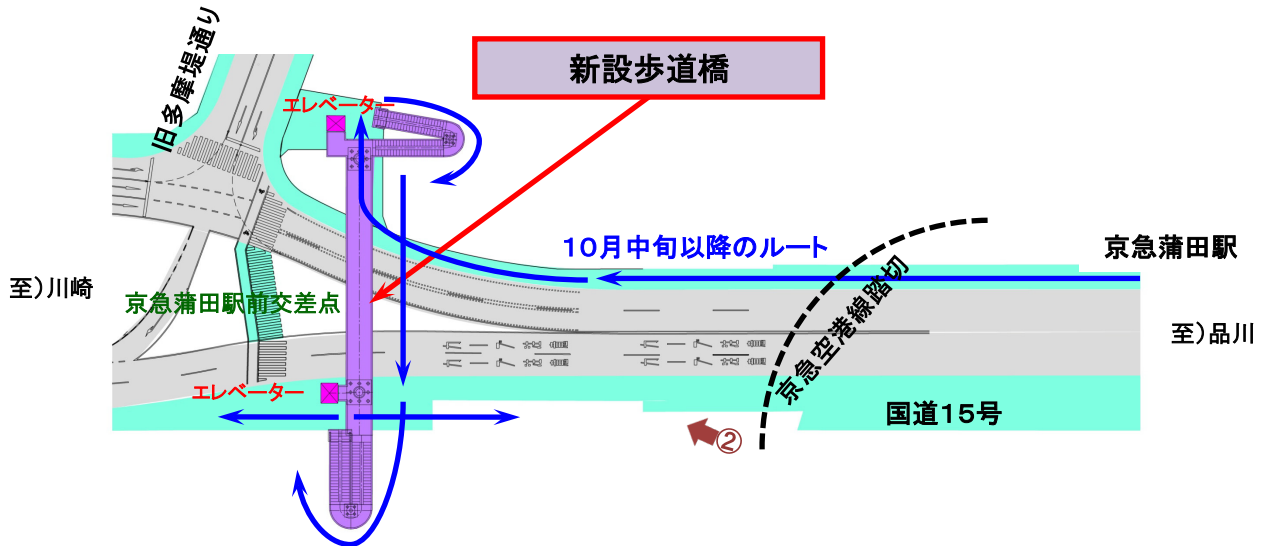
問い合わせ先

国土交通省 関東地方整備局 川崎国道事務所
〒213-8577 川崎市高津区梶ヶ谷2-3-3 電話044（888）6411
地域広報官 近藤雅弘（こんどう まさひろ）（内205）
計画課長 森 勝利（もり かつとし）（内261）

現況



新設歩道橋供用後



新しい歩道橋完成により、斜路付階段及びエレベーター(2基)が設置され、**利用者の利便性が向上。**

現地状況

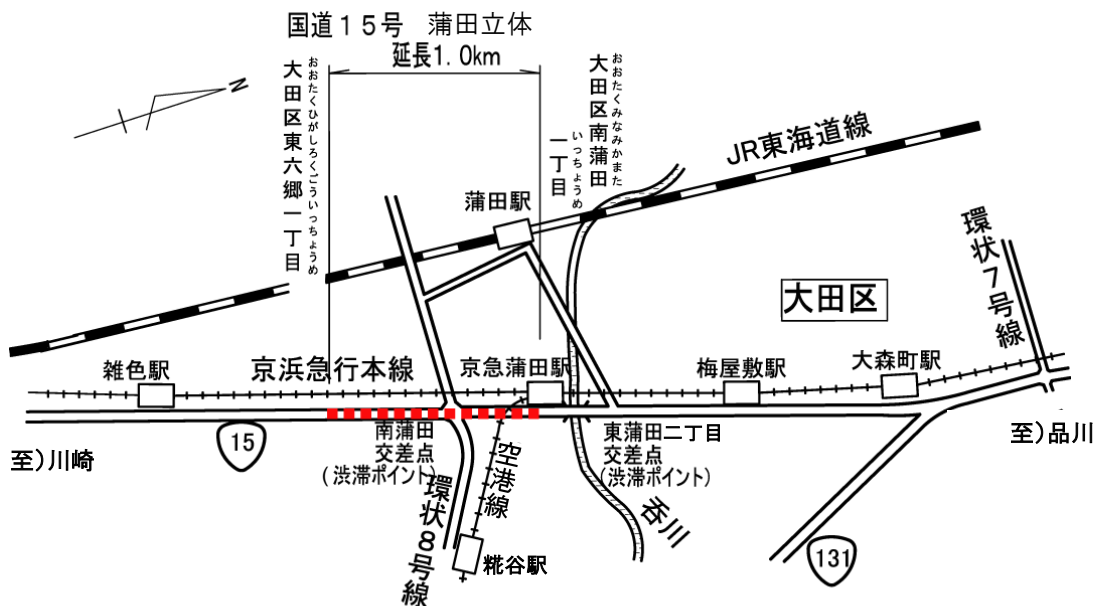
【品川方面より歩道橋を望む】



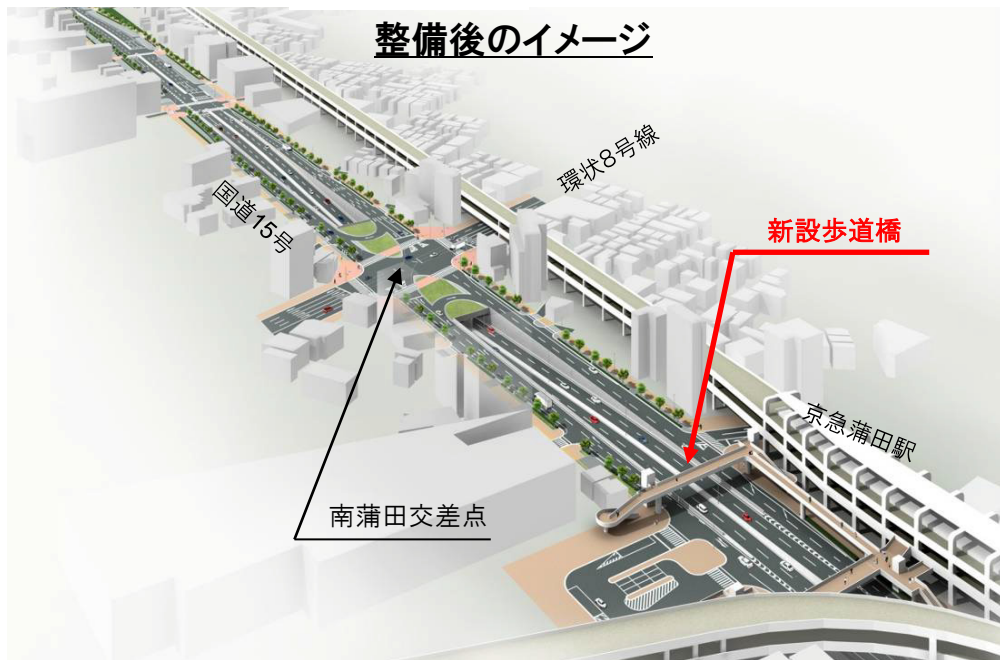
平成23年9月15日撮影

国道15号 蒲田立体について（参考）

蒲田立体は、国道15号と環状8号線との交差点である南蒲田交差点を立体化することにより、慢性的な渋滞の緩和及び沿道環境の改善等を図ります。



至)川崎



至)品川

この立体交差事業は、東京都・大田区・京浜急行電鉄株が行っている都市高速鉄道京浜急行電鉄本線（平和島駅～六郷土手駅間）及び同空港線（京急蒲田駅～大鳥居駅間）の連続立体交差事業と連携しながら進めています。