

平成20年度 第1回事業評価監視委員会 【河川事業 位置図】

資料 1 - 1
関東地方整備局
事業評価監視委員会
(平成20年度第1回)



- 凡例
- 審議事業
 - ①事業採択後、
5年以上経過した時点で
未着工の事業
 - ②事業採択後、
10年を経過した時点で
継続中の事業
 - ③事業採択前の準備・計画
段階で5年間が経過して
いる事業
 - ④再評価実施後、
5年間が経過している事業

河川整備基本方針、河川整備計画

平成9年(1997年)河川法改正

- 河川環境の整備と保全
- 地域の意見を反映した河川整備の計画制度の導入



河川整備基本方針

相模川：平成19年11月22日策定
久慈川：平成20年3月26日策定

- ・長期的な河川整備の基本的な方針
- ・具体の河川整備の内容を定めず、整備の考え方の記述



河川整備計画

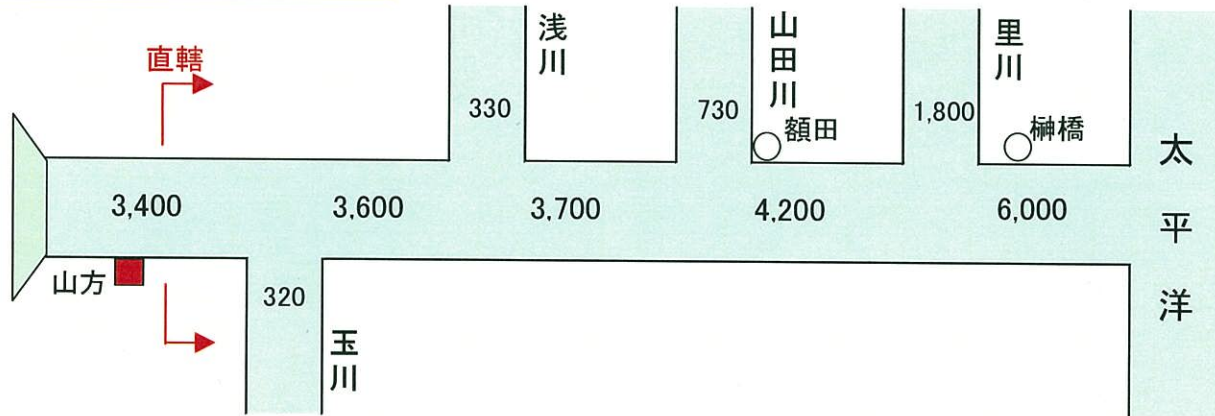
河川管理者(直轄管理区間:地方整備局長
・指定区間:都道府県知事)が定める

- ・約20~30年後の河川整備計画の目標を明確にする
- ・個別事業を含む具体的な河川の整備の内容を明らかにする

久慈川水系 計画高水流量配分図

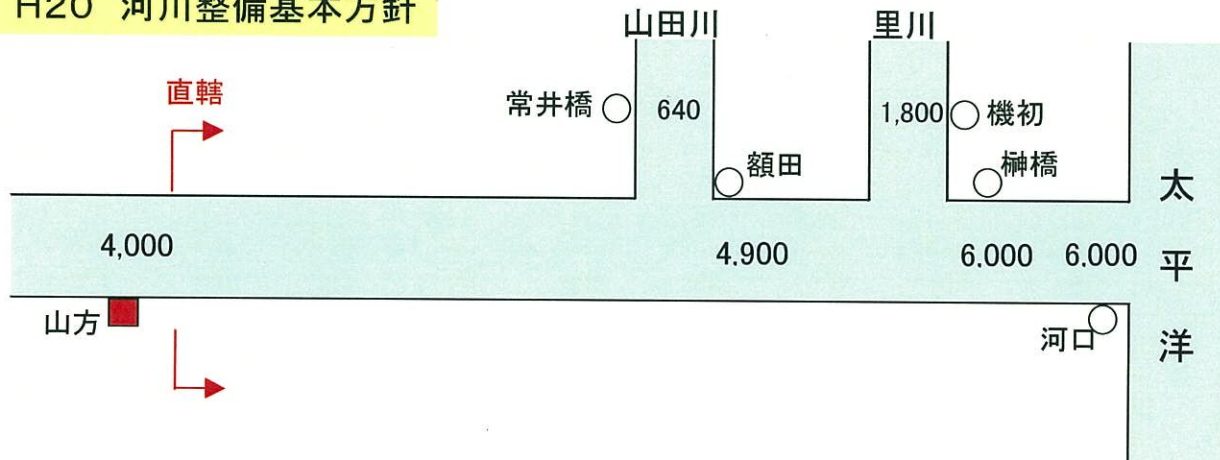
S49工事实施基本計画

(m^3/s)



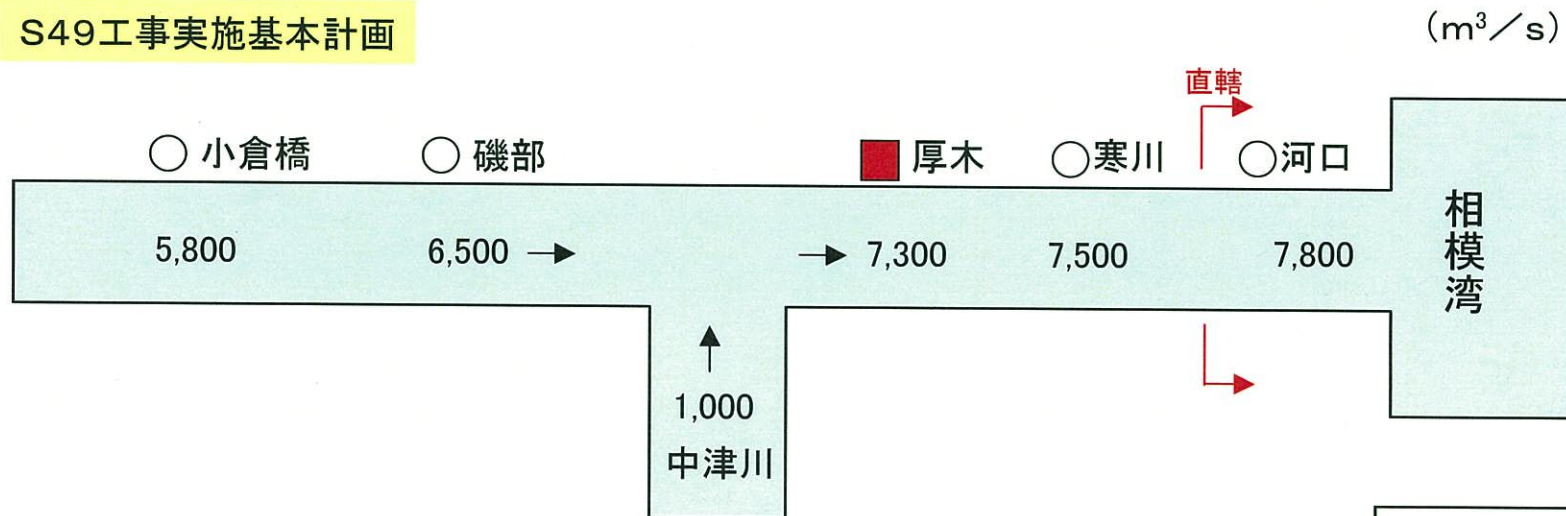
- 凡例
- : 基準地点
 - : 主要地点

H20 河川整備基本方針

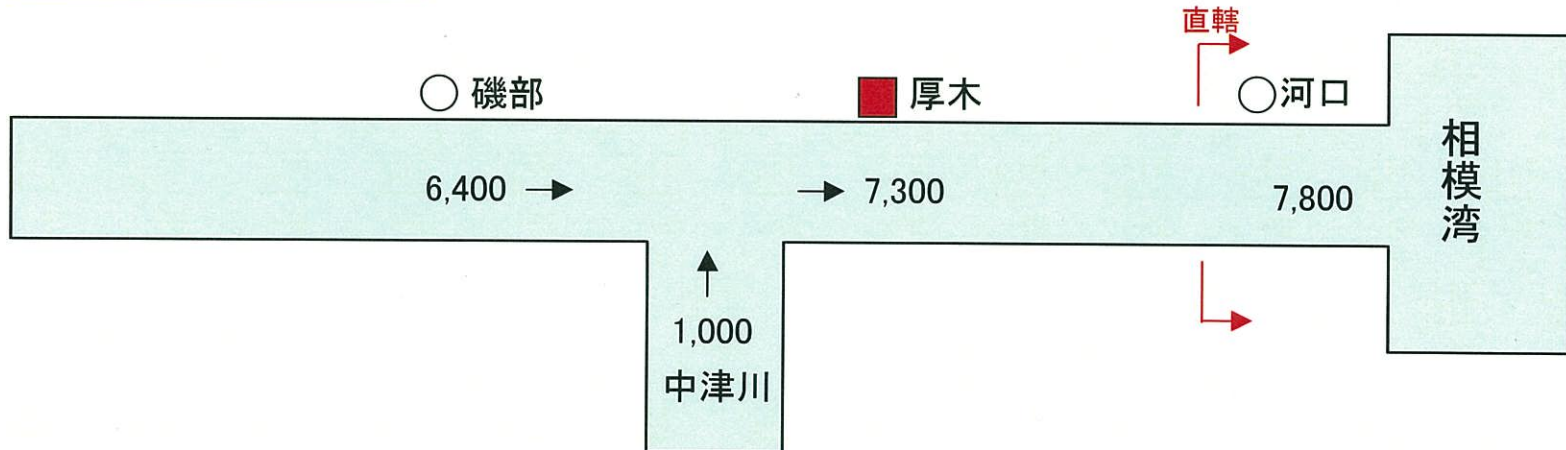


相模川水系 計画高水流量配分図

S49工事实施基本計画



H19河川整備基本方針



- 凡例
- : 基準地点
 - : 主要地点