

東京外かく環状道路(関越道～東名高速)の概要



東名JCT完成イメージ



中央JCT完成イメージ



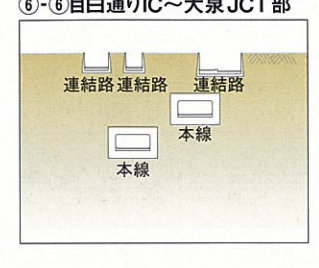
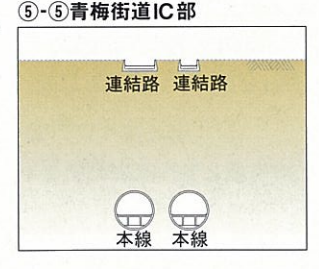
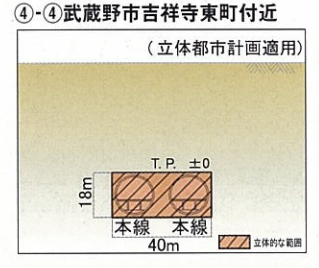
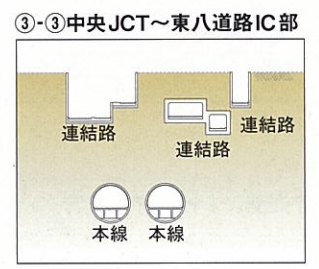
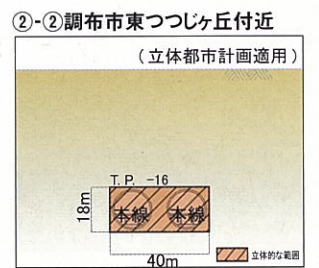
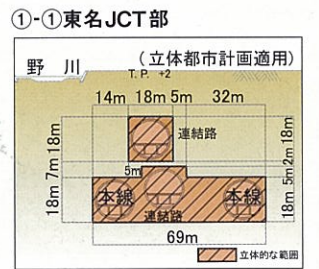
青梅街道IC完成イメージ



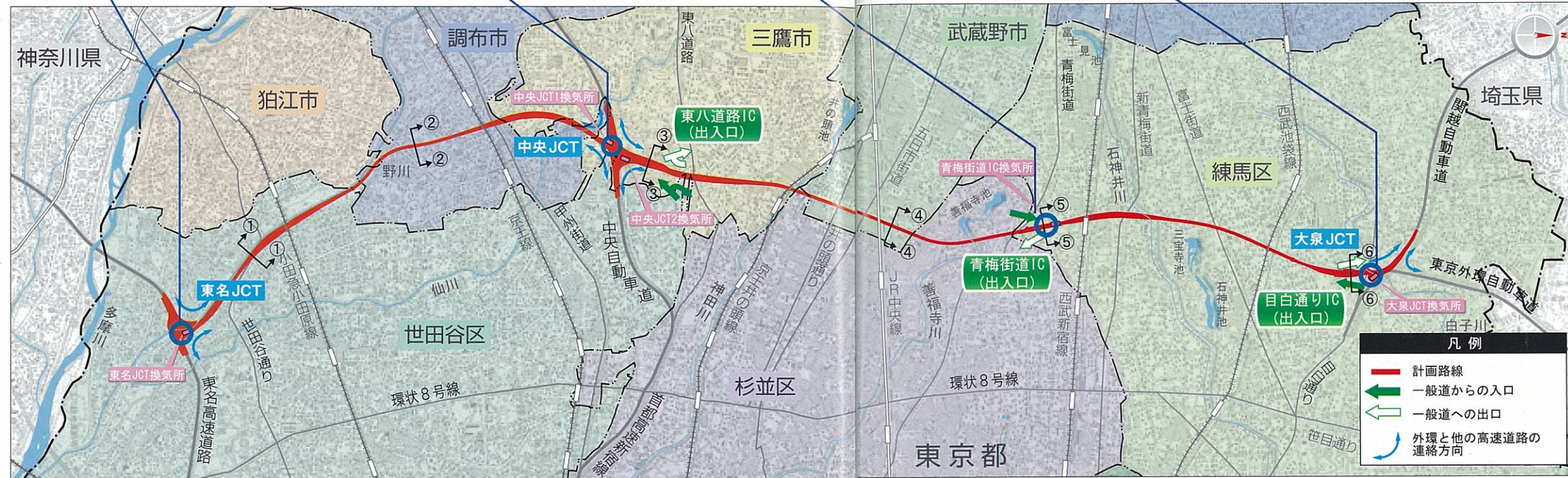
大泉JCT完成イメージ

諸元	
規格	第2種第1級
設計速度	80 km/h
道路幅員	40~93 m
延長	16.2 km
車線数	6車線
計画交通量	約8.9~10.1万台/日

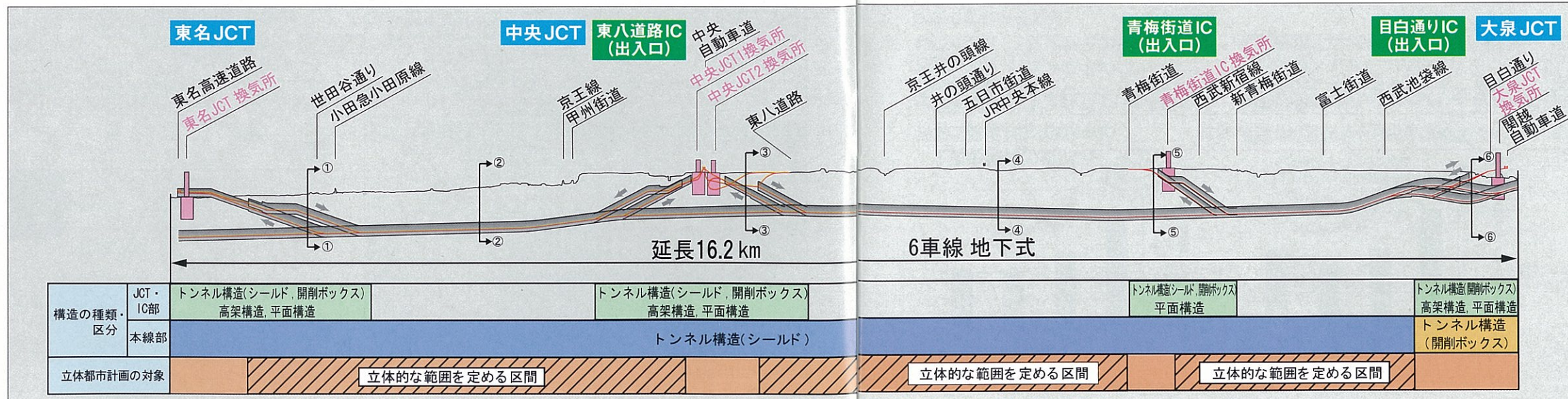
横断面図



平面図



縦断面図



構造の種類・区分	JCT・IC部	本線部
トンネル構造(シールド、開削ボックス)	トンネル構造(シールド、開削ボックス)	トンネル構造(シールド)
高架構造、平面構造	高架構造、平面構造	
立体的都市計画の対象	立体的な範囲を定める区間	立体的な範囲を定める区間

(JCT・ICは仮称、供用区間は除く)