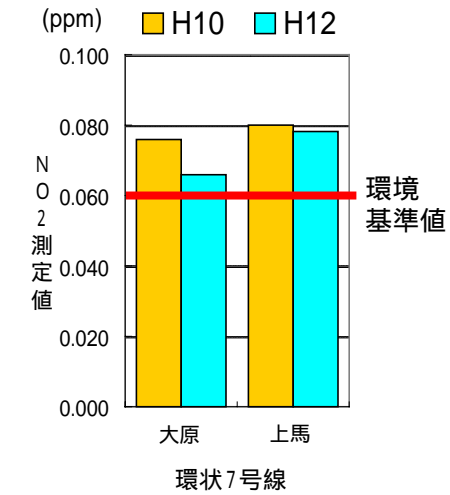
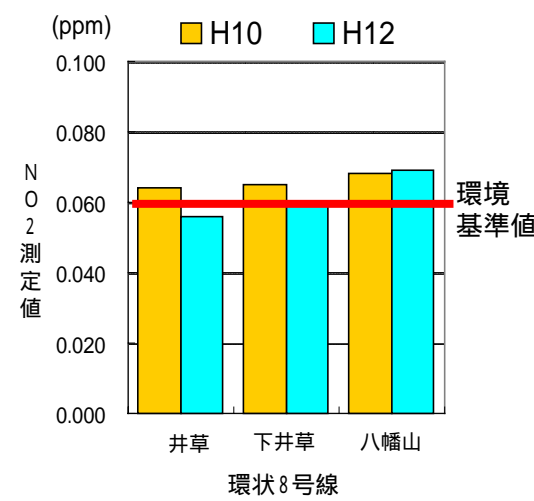
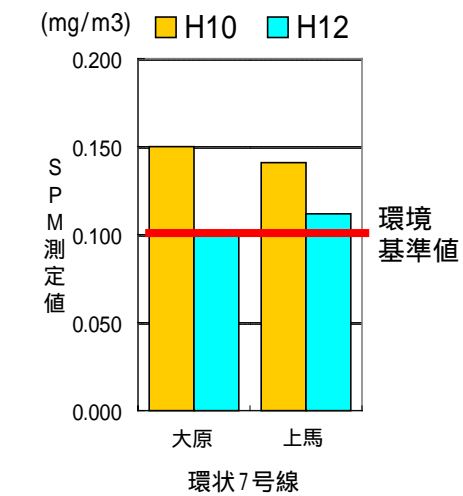
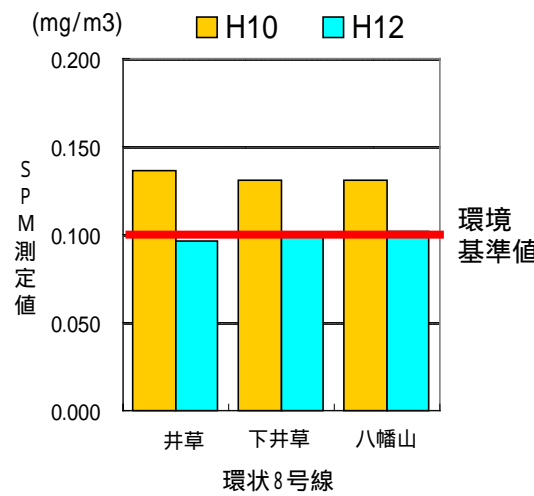


環7・環8沿線の大気状況

NO₂測定値(98%値)



SPM測定値(2%除外値)



資料：東京都環境局

抜け道となっている生活道路



杉並区富士見ヶ丘駅付近



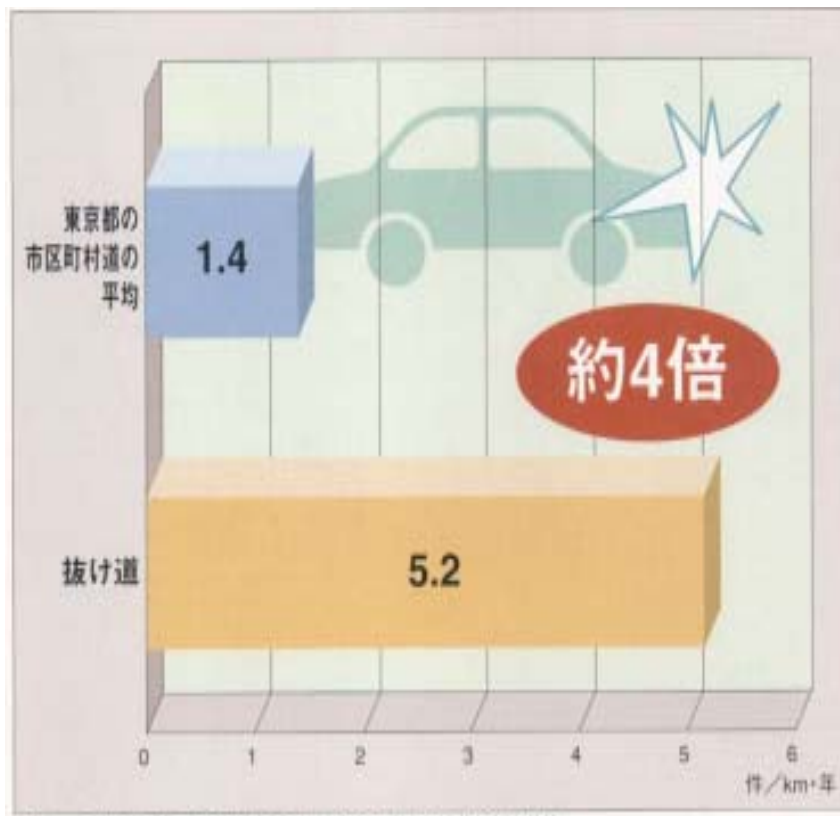
練馬区三原台付近



練馬区上石神井駅付近

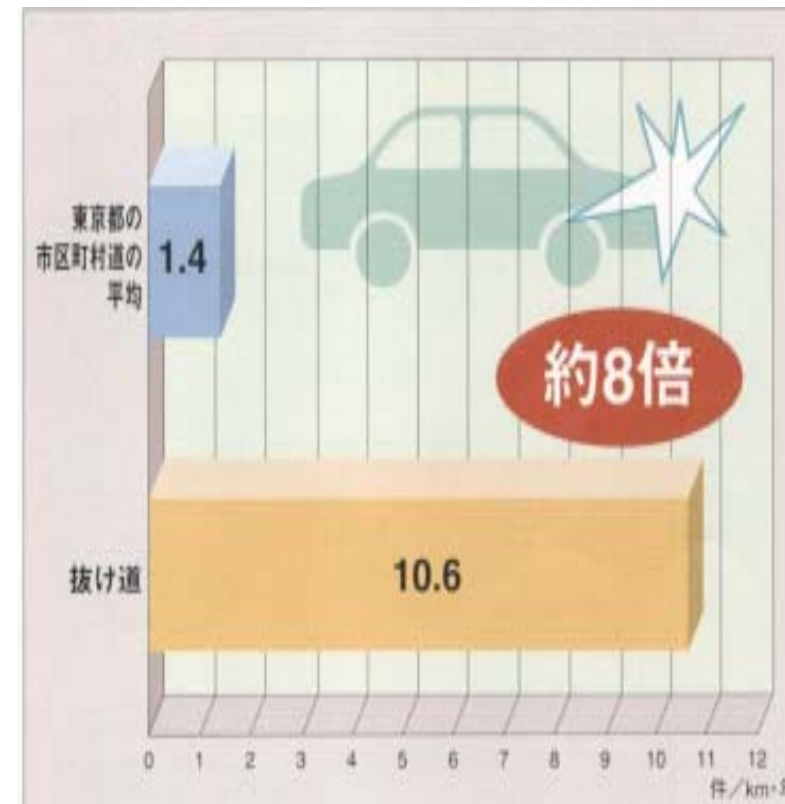
抜け道となっている生活道路と交通事故の発生状況

高井戸付近の抜け道における交通事故発生状況



資料：杉並区資料、
交通事故統計年報（平成9年版）、
道路統計年報（1998年）

瀬田交差点抜け道における交通事故発生状況



資料：世田谷区資料、
交通事故統計年報（平成9年版）、
道路統計年報（1998年）

東京23区を走行する交通の内訳



資料: 国土交通省

東京23区を走行する交通の内訳

