

(案)

2004年10月21日

国交省大臣 北側 一 雄 殿
 東京都知事 石原 慎太郎 殿

外環P I 沿線協議会 住民協議員一同

P I 協議「2年の取りまとめ」にかかわる声明と申し入れ

私ども協議員は、外環のP I 協議に賛同し期待をこめ、それぞれの意識差と地域特性をこえ協議に参加してきました。

しかし意欲的な協議員のとり組みにもかかわらず、過去の外環計画の複雑な経緯の解明と共通認識の形成、不慣れと制約の多いP I 運営協議により、検討評価の絞りこみは不十分で核心に至らず、合意形成の少ない中間報告的な「取りまとめ」となりました。

これらは、協議員の指摘と問題提起にもかかわらず、国交省と東京都から明快な方針の説明もなく、重要課題のすべてが先送りされた結果であります。とりわけ、各協議員が再三にわたり求めた、外環の地下施設構造と環境施設等の判りやすい仕様モデルほかの全く開示されず、外環評価の中心となる検証資料の不足から、論点整理と評価が不可能となり、貴重な年月が空費された結果であり、真に遺憾であります。

このような事態を関係住民と沿線自治体は注目し、多くの意見を寄せ、行政と協議員の双方が意識と思考の進化と共有を図り、P I 手法導入当初の意欲と本旨にかえり、早急に実りある協議を開始することを強く求めています。

国交省と東京都に対し、行政系を除く外環P I 協議員の総意として、早急に事務局体制の強化と当事者能力の発揮、ならびに効果的な協議の体制づくりを求め、ここに「P I 協議員声明」として申し入れます。あわせて外環の効果と可能性評価の柱となる次の9項目に対し回答し、説明責任を果たされることを要請します。

永年にわたる地域住民の労苦と、夜間の70数回にもおよぶP I 協議員の参加に思いをいたし、「取りまとめ」と資料編・議事録など吟味のうえ、誠意あるご回答を文書で開示されることを要請いたします。

(記)

1. 情報開示の敏速化と統一的な対応方針等の提示
2. 外環（大深度工法）地下施設構造案と換気塔等ほかの具体試案の即時提案
3. Inter Junction 構造案・取り付け街路ほかの具体試案の即時提案
4. 水と緑・地下水・環境保全等に対する対応方針の明確な提示
5. 外環東名以南の取り組み方針の明確な提示
6. 「練馬問題解決の担保」と沿線全域への適用方針の明示
7. 補償問題などの住民対応方針案の明示
8. 今後のP I 協議の運営と取り組み方針の明示
9. その他

以 上

東京外環PI協議評価 レーダーチャート（試案）

武蔵野台地の都市づくりと東京外環の共存を求めて

2004年10月

もくじ

1. 今までのP I 運営と協議の評価	1
□ 国と都のP I 協議の対応イメージ	1
□ 行政・市民協議員の対応イメージ	1
2. 協議課題の具体案の提案と協議度の評価	2
□ 都市温暖化防止と自然・景観・環境保全など	2
3. 外環（大深度）地下施設案などの検証と協議	3
□ 地下躯体施設試案の具体的な提案と検証協議	3
□ 本アセスメント評価の検証と協議合意	3
4. 住民対応の概要方針と内容協議・合意方式	4
□ 用地買収と補償等の概要方針	4
□ 事業説明会等の概要方針	4
□ P I 協議の趣旨と住民対応の概要方針等の徹底	5

5. 予想される外環主要拠点別課題と内容検討と評価	5
□ 八の釜憩いの森公園等の復元方針の検証と評価	5
5-2 外環大泉南 inter junction 等の構造試案の検証と評価	6
5-3 青梅街道 inter の amenity 構想の検証と評価	7
5-4 東八道路 inter と周辺関連道路整備の検証と評価	8
5-5 中央高速・甲州街道 junction の整備構想の検証評価	9
5-6 東名外環・世田谷 junction の構想の検証と評価	10
6. 東京外環PI協議の総合評価数値	11

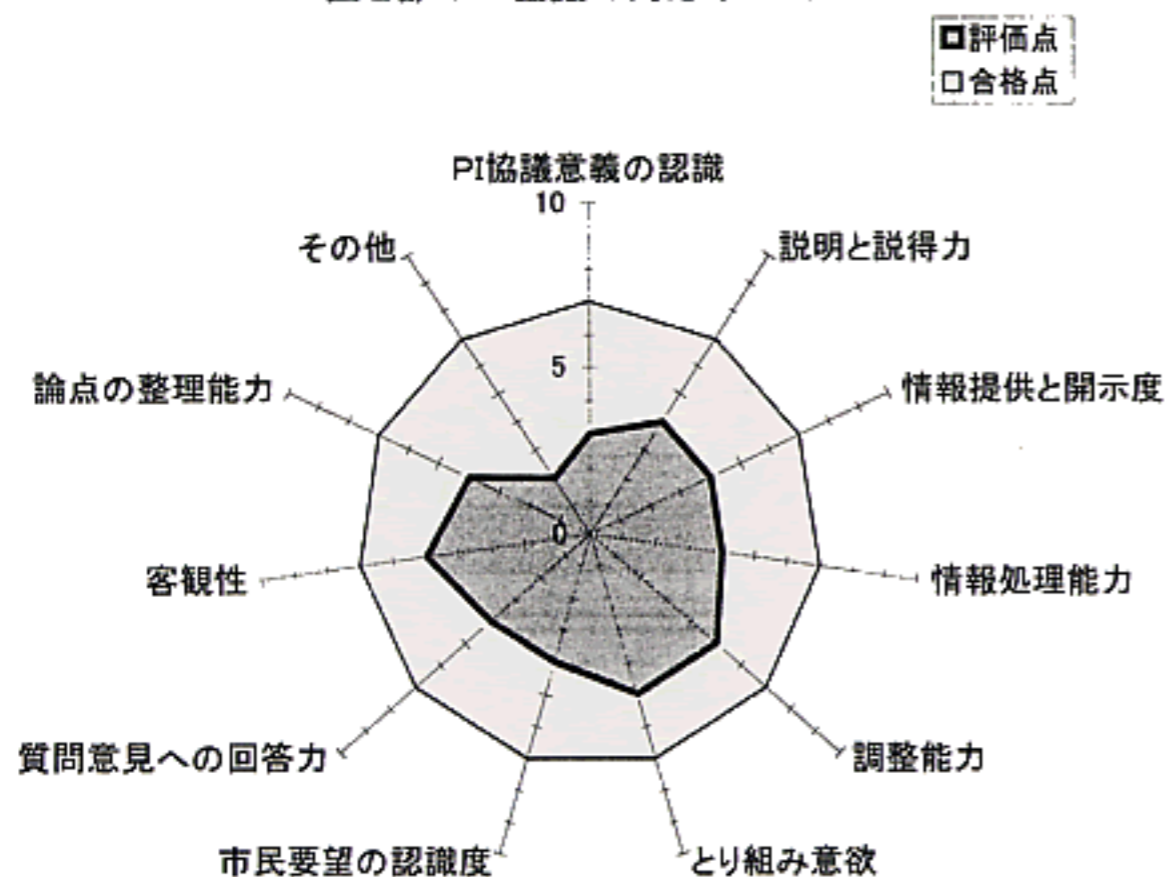
- 凡例
1. minimum point 7 maximum point 10
 2. 開発整備努力因子 point 5~7
 3. 試案の数値はチャートイメージ理解のために付した仮の数値であり各因子の配列は順不同
 4. 各レーザーチャートの因子は論点と課題を共有するための仮説であり各地域特性により増減される
 5. 開発と対応方針等の未定の因子については位置付けと対応を協議し次期に評価する

東京外環PI協議評価 レーダーチャート(試案)

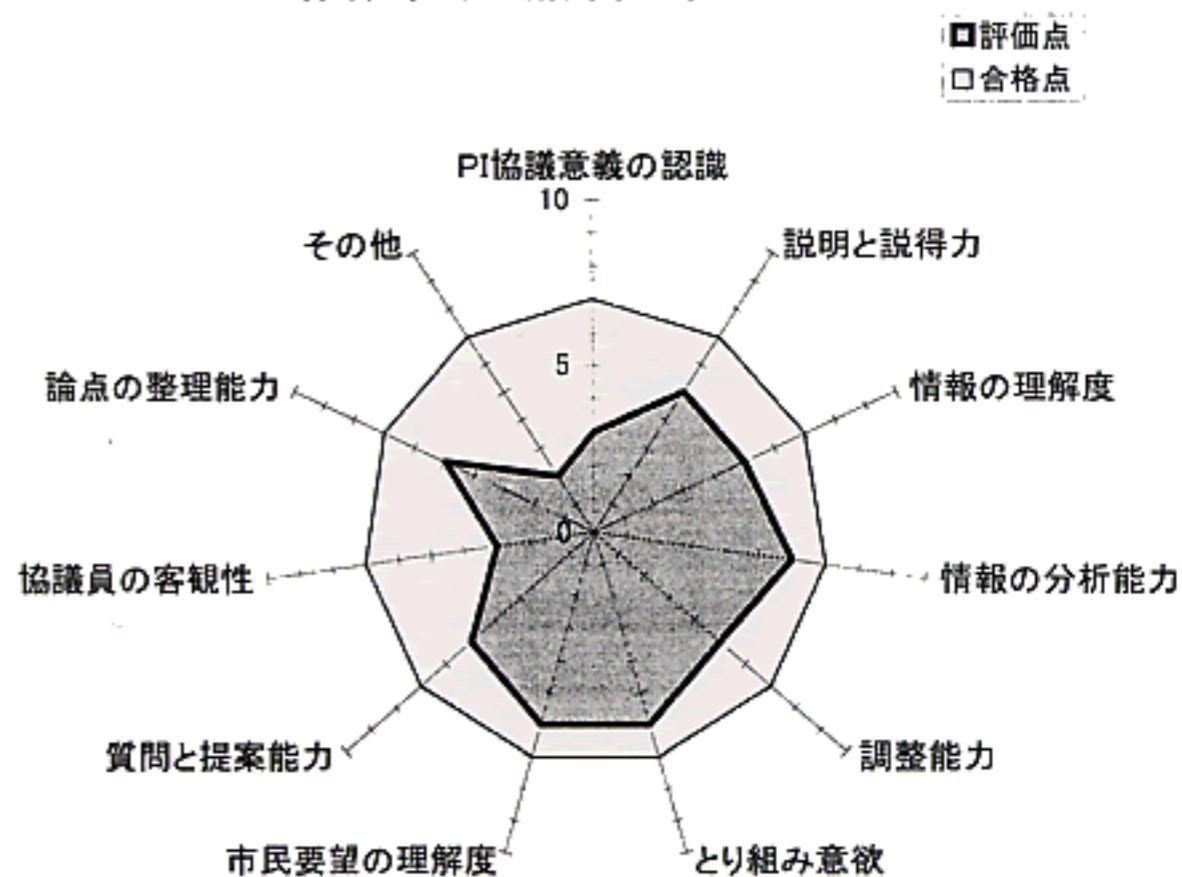
(すべて10段階評価、満点10、合格点7、開発努力点5~7.)

1. 今までのPI運営と協議の評価

国と都のPI協議の対応イメージ

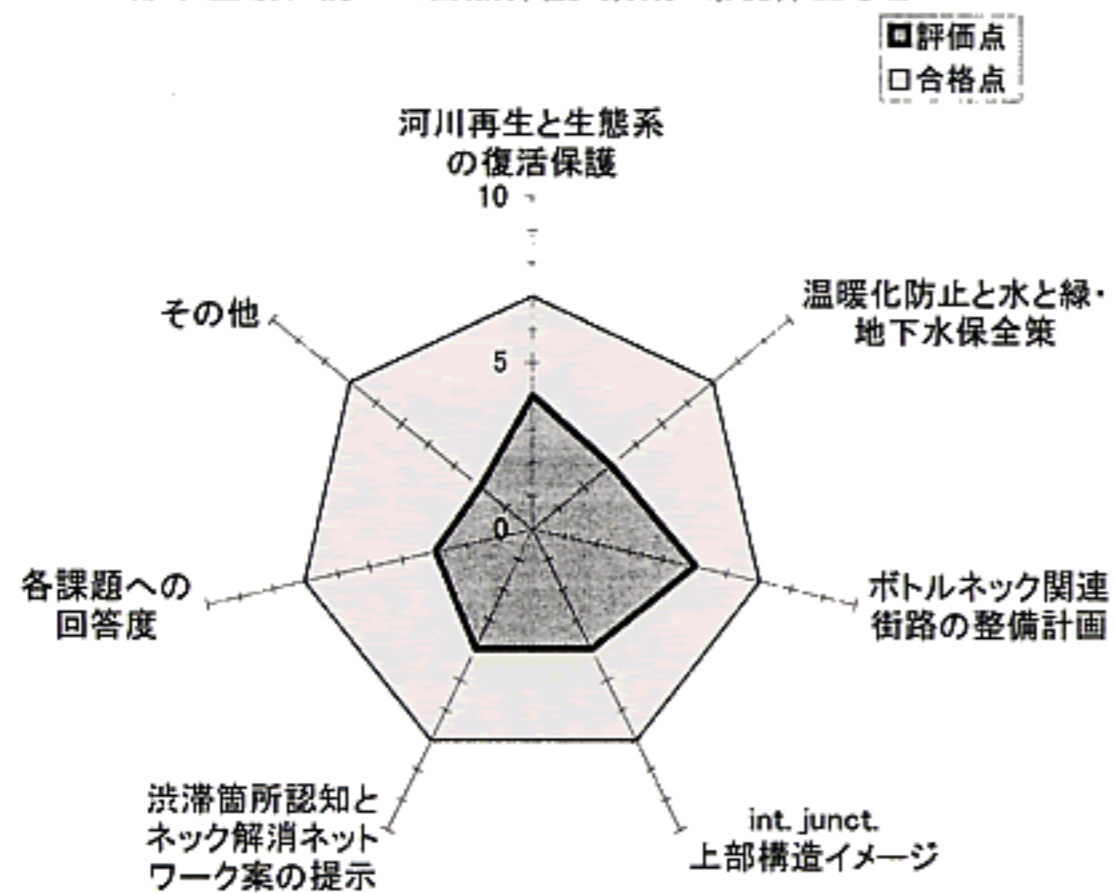


行政・市民PI協議員の対応イメージ



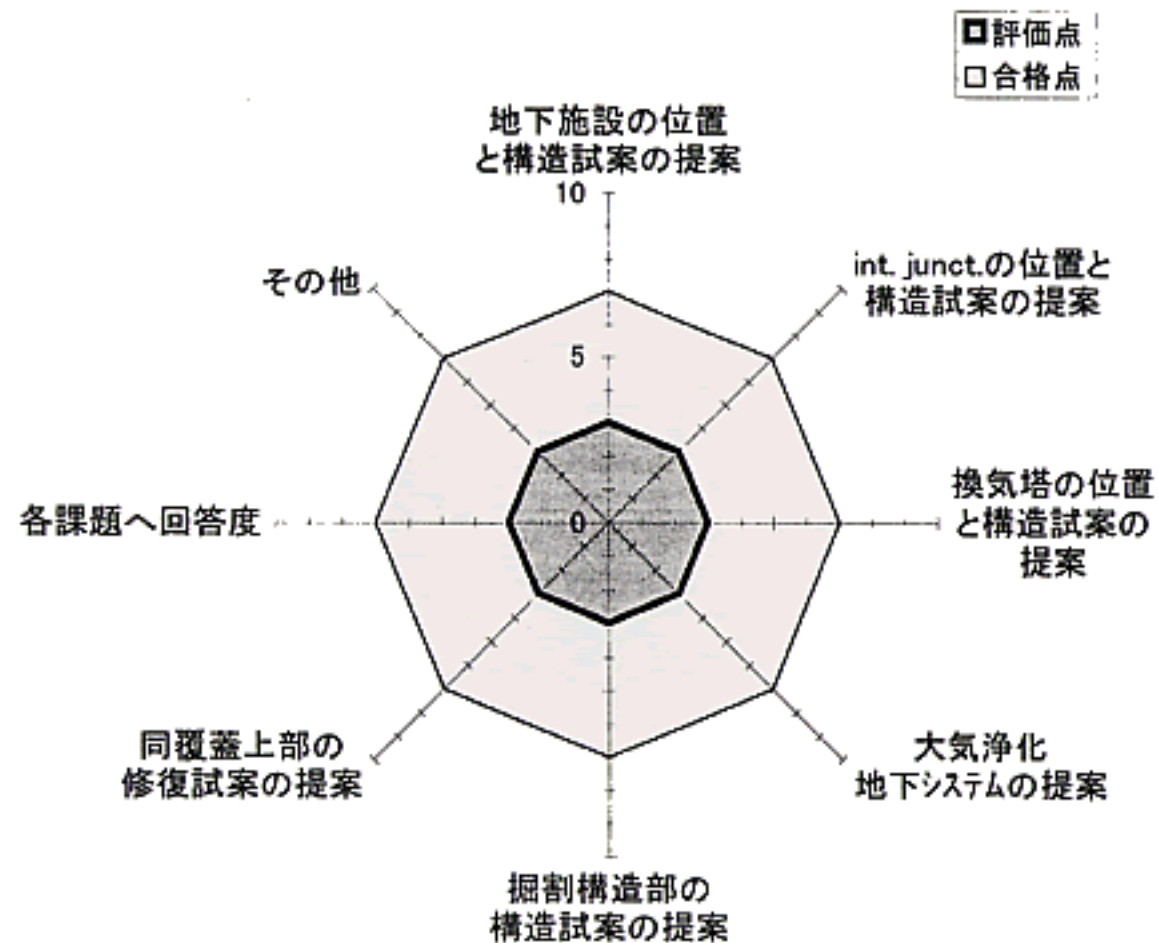
2. 協議課題の具体案の提案状況と、協議度の評価

都市温暖化防止と自然保護・景観・環境保全など

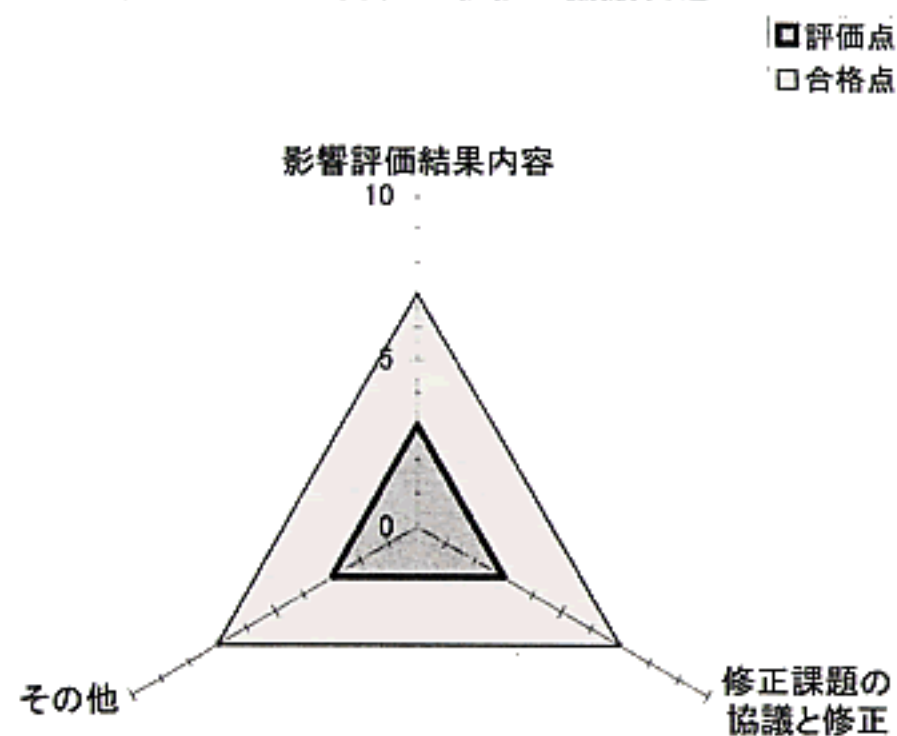


3. 外環（大深度）地下施設案などの検証と協議

地下躯体施設試案の具体的な提案と検証協議

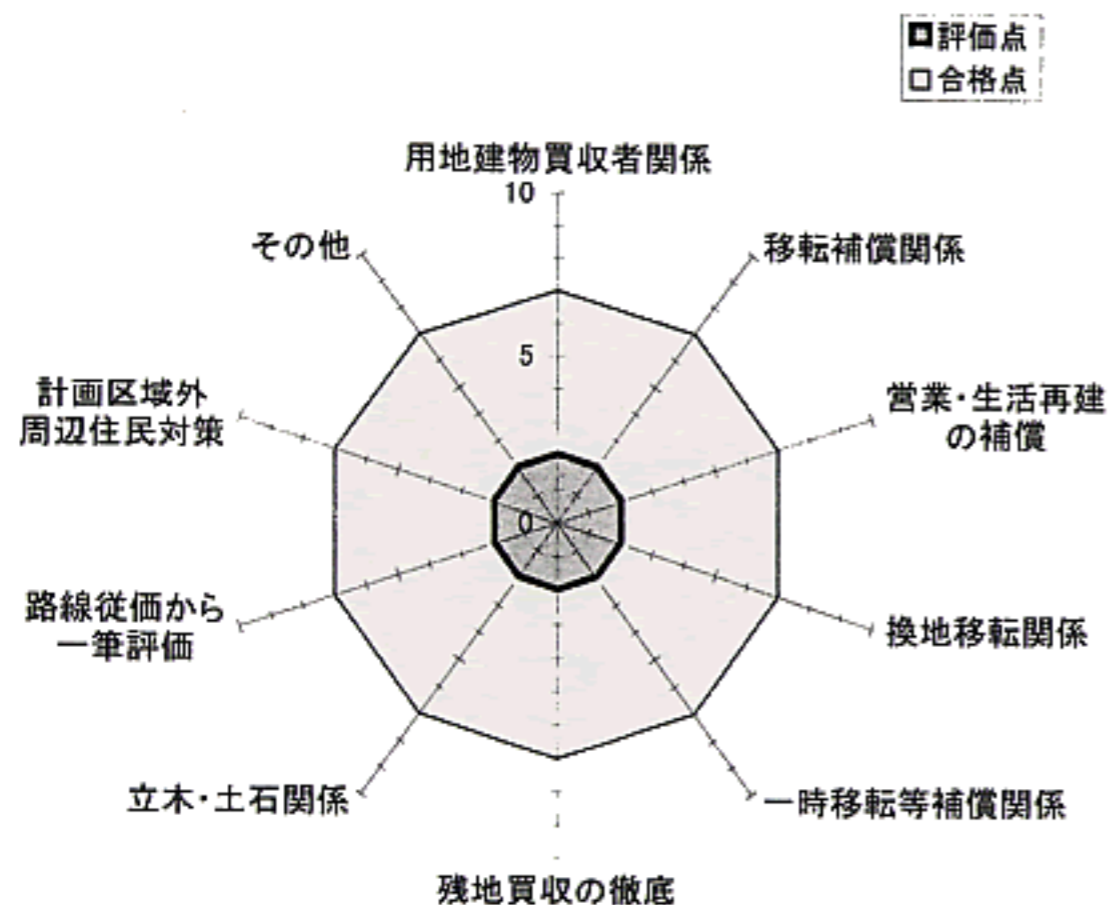


本アセスメント評価の検証と協議合意

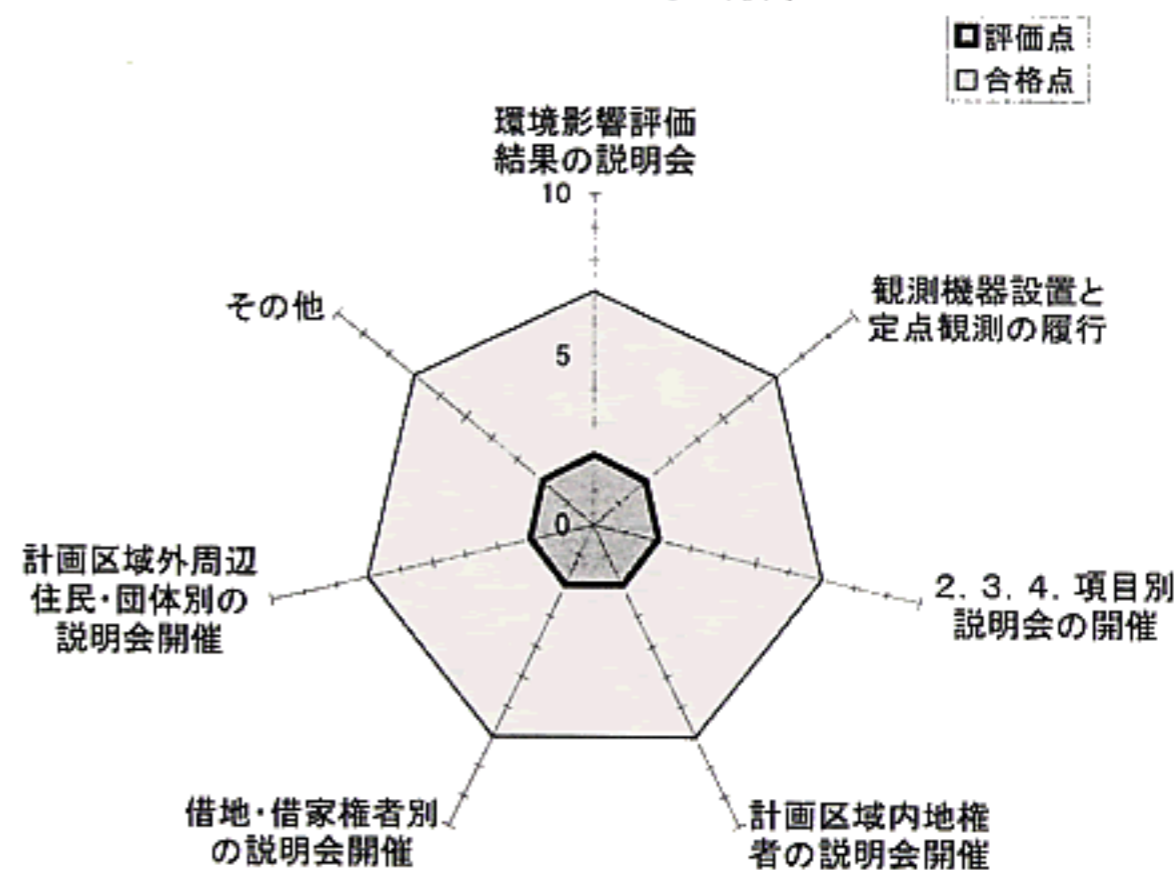


4. 住民対応の概要方針と内容協議・合意形式

用地買収と補償等の概要方針

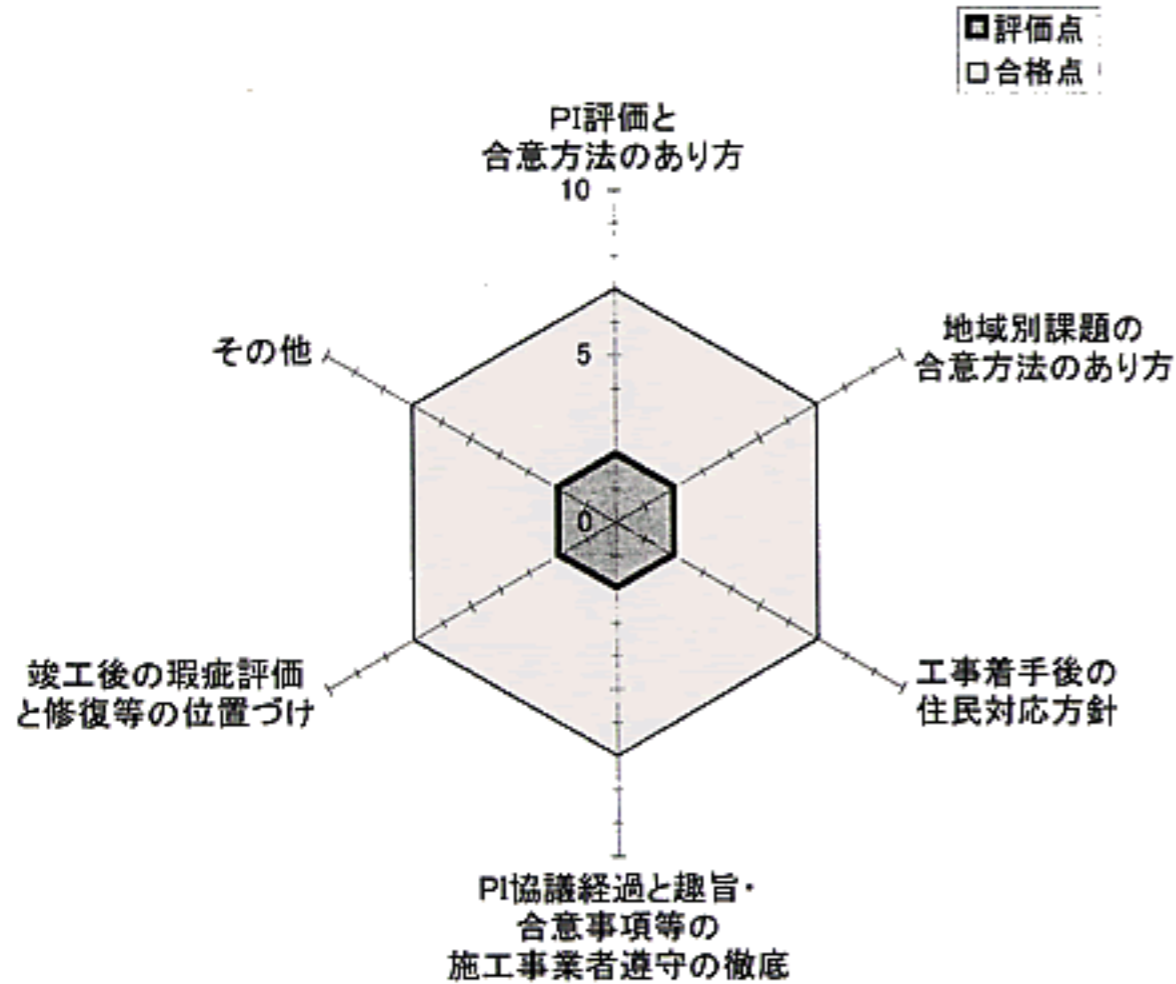


事業説明会等の対応方針

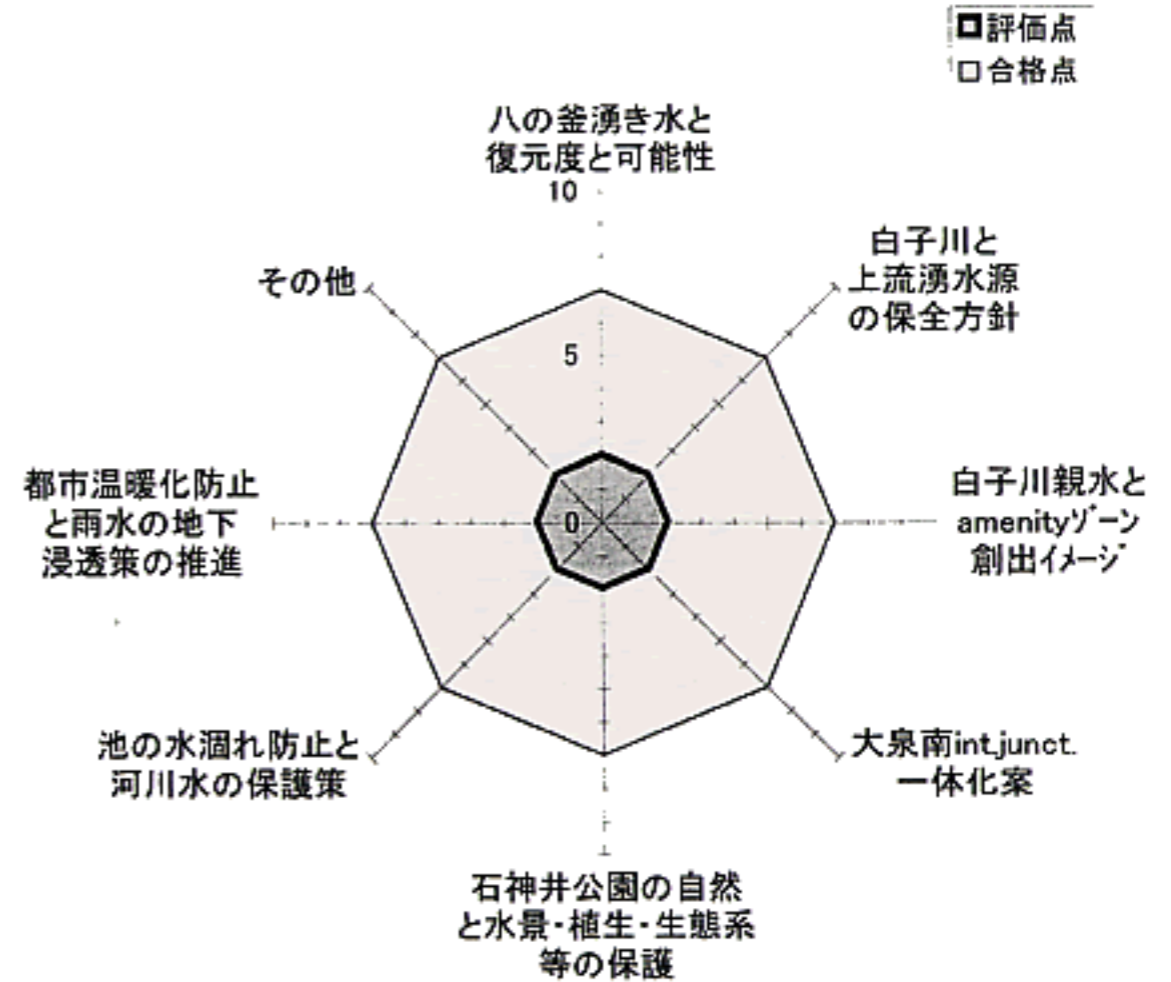


5. 予想される外環主要拠点別の課題と内容検討と評価

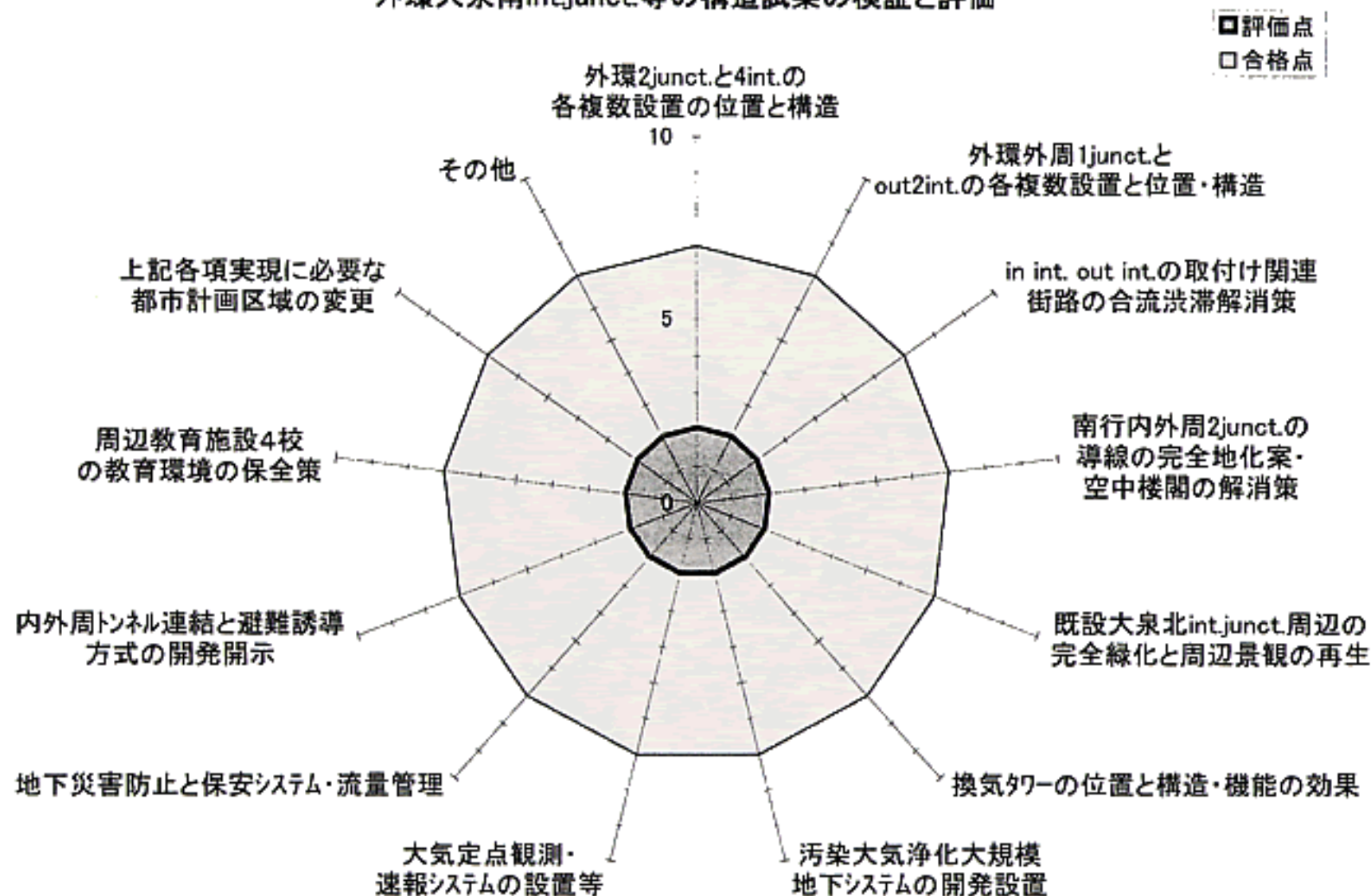
PI協議の趣旨と住民対応方針等の徹底



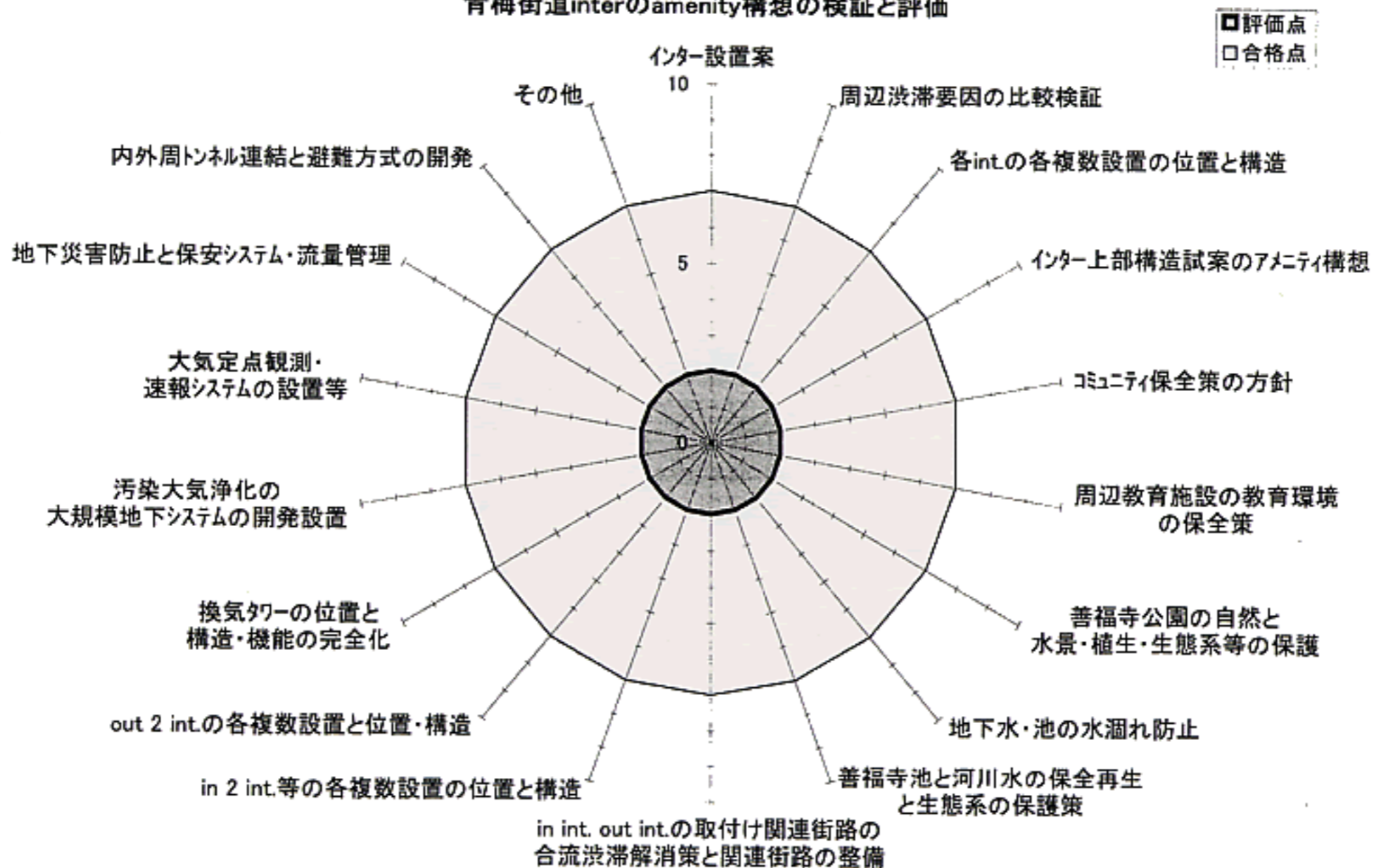
八の釜憩いの森公園等の復元方針の検証と評価



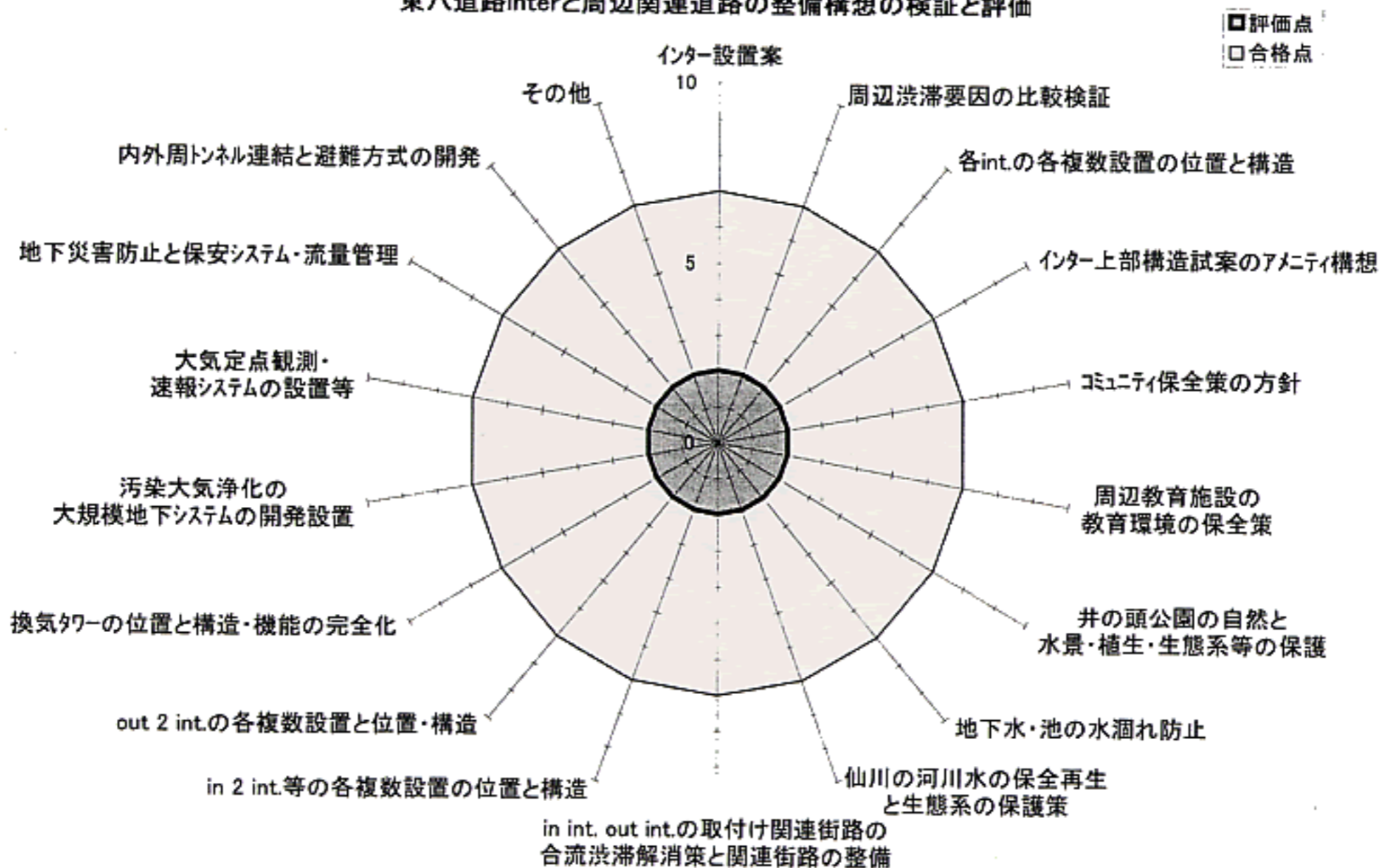
外環大泉南int.junct.等の構造試案の検証と評価



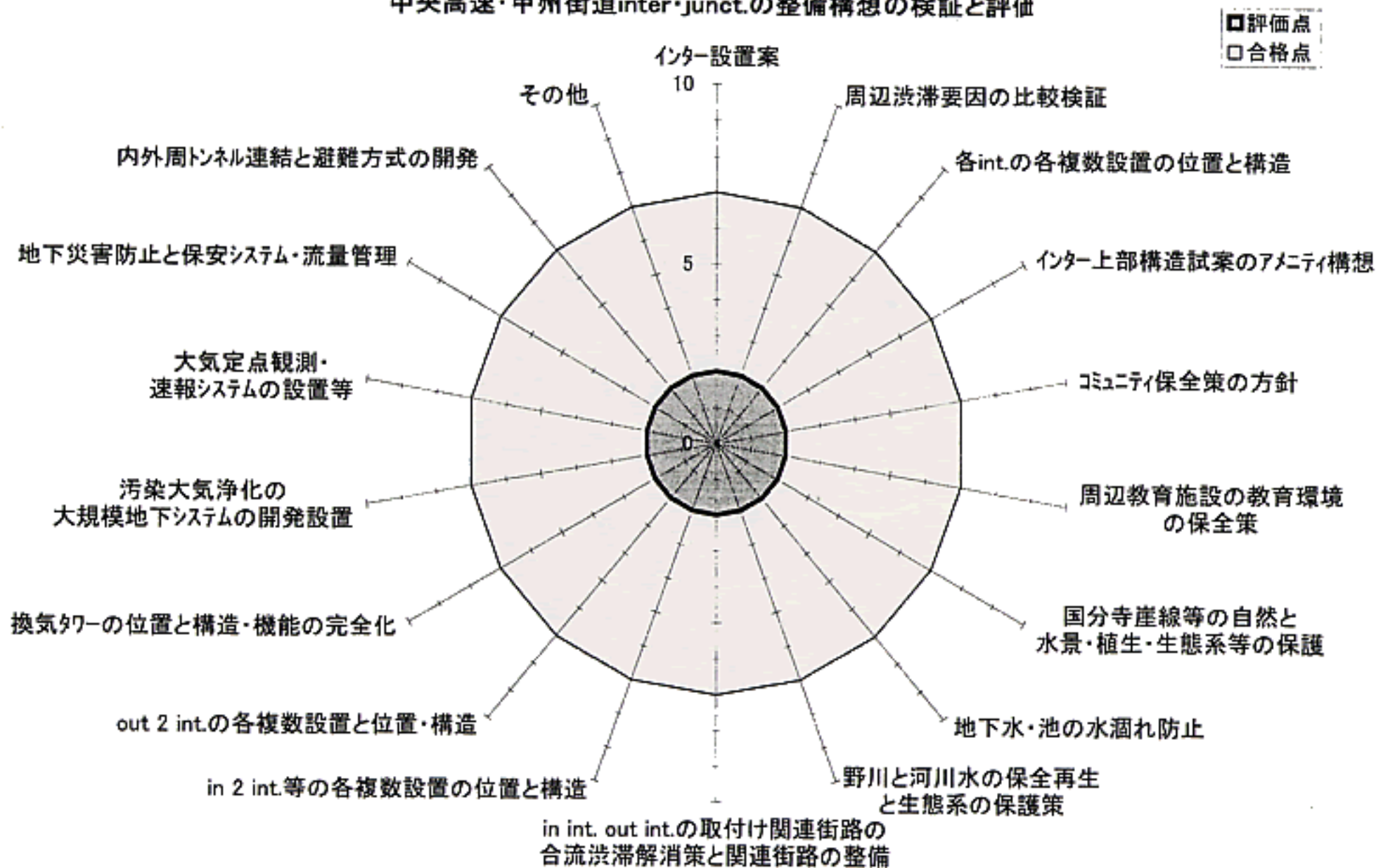
青梅街道interのamenity構想の検証と評価



東八道路interと周辺関連道路の整備構想の検証と評価



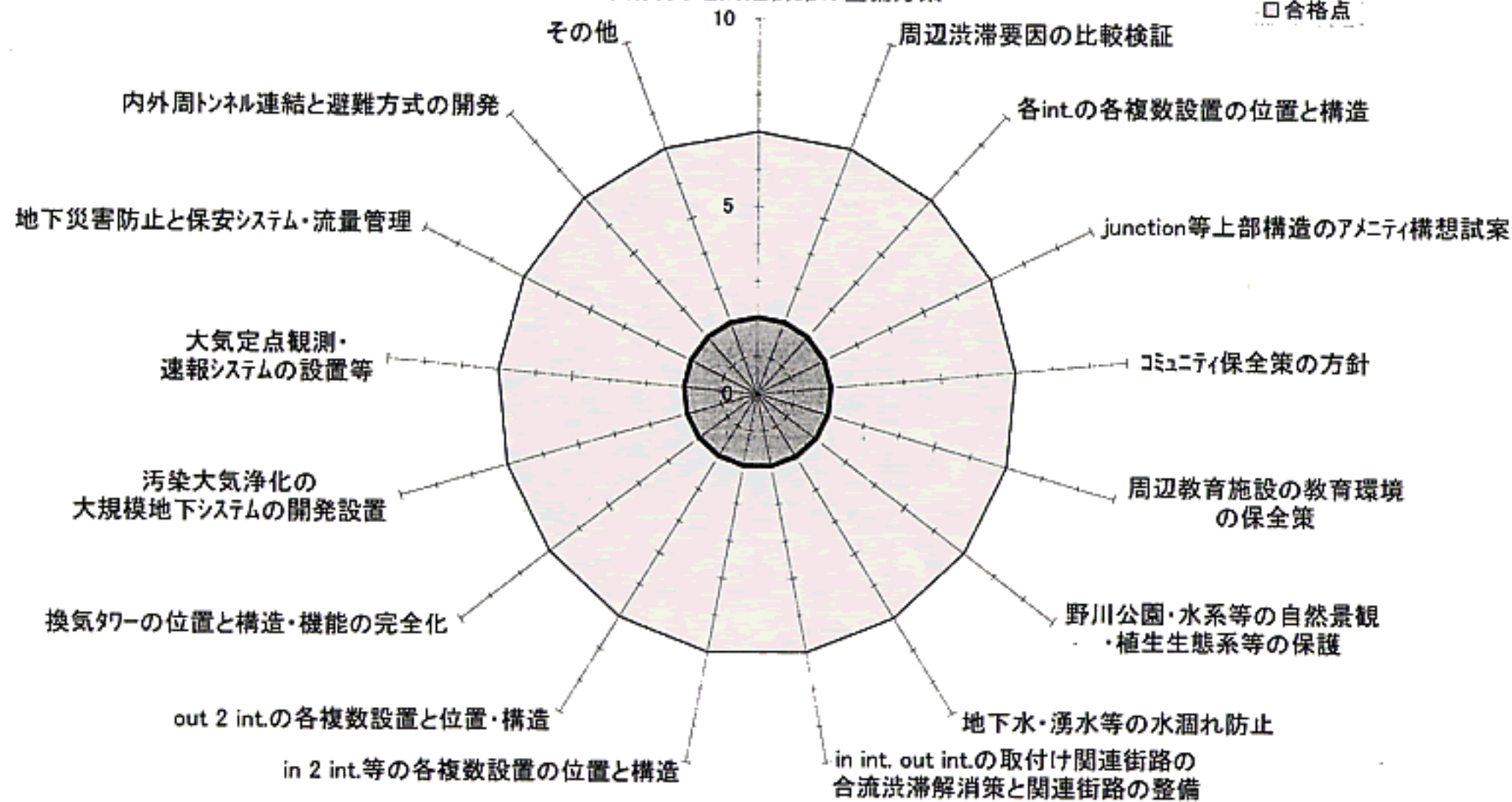
中央高速・甲州街道inter・junct.の整備構想の検証と評価



東名外環・世田谷junct.interのamenity構想の検証と評価

外環・東名以南の延伸方針
の早期明示と周辺街路の整備方針

■評価点
□合格点



6. 外環主要課題の総合評価

