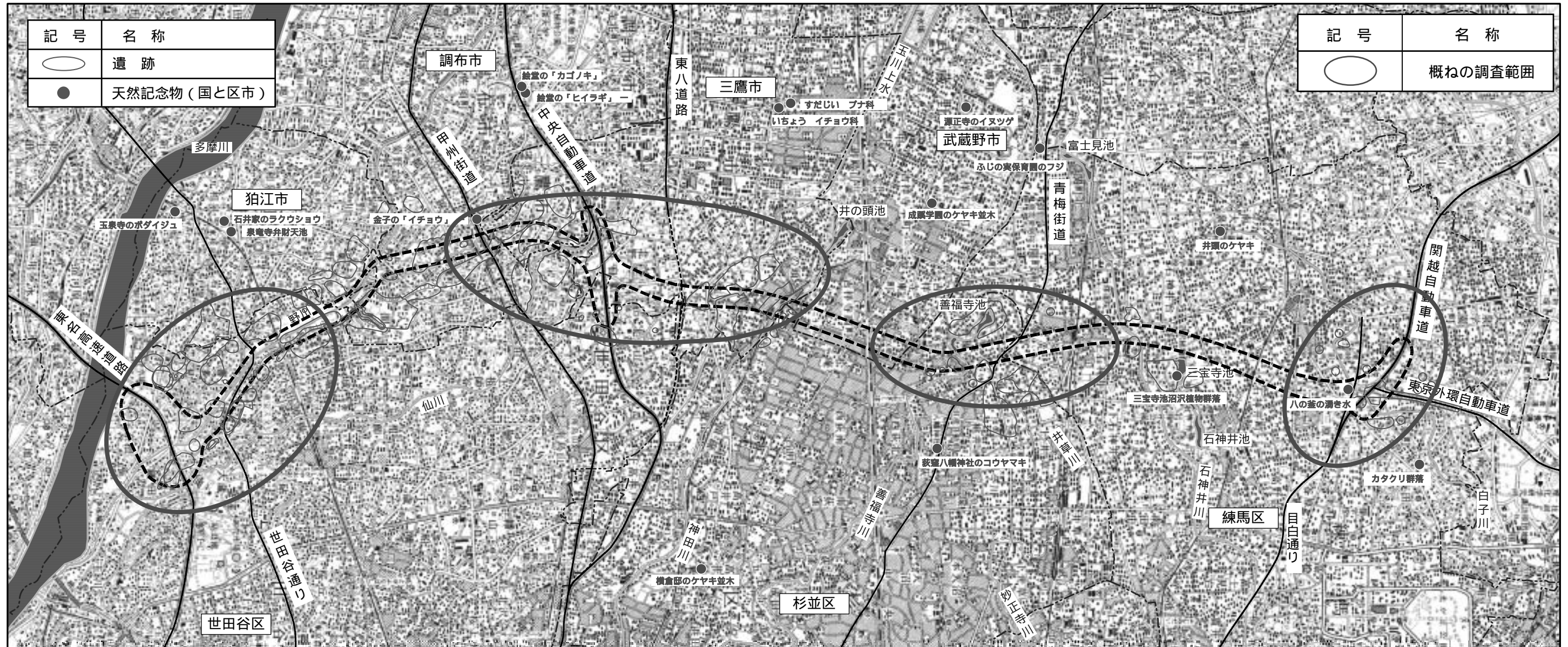


環境の現地調査地域 [史跡・文化財]



記号	名称
○	遺跡
●	天然記念物(国と区市)

記号	名称
○	概ねの調査範囲

凡例

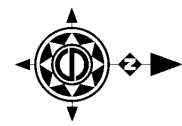
- : 河川/池沼
- : 崖線

調査内容

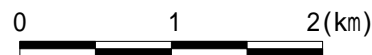
文化財等の状況：文化財保護法に基づき指定又は登録された文化財の種類、位置、範囲、指定区域等について調査する予定です。
埋蔵文化財包蔵地の状況：埋蔵文化財包蔵地の位置、範囲、内容及び分布状況について調査する予定です。

調査範囲の考え方

ジャンクション及びインターチェンジの可能性のある東名周辺、中央道周辺、青梅街道周辺、関越道周辺において、土地の改変が生じる可能性がある範囲を対象に調査を実施する予定です。



1:50,000



資料：「東京都文化財総合目録」
(平成8年3月 東京都教育庁)
「東京都遺跡地図」
(2001年 東京都教育委員会)

「本書に掲載した地図は、国土地理院長の承認を得て、同院発行の5万分の1地形図を複製したものである。(承認番号 平15関複、第400号)」