

平成28年3月28日(月)
国土交通省関東地方整備局
東京都建設局
東日本高速道路(株)関東支社
中日本高速道路(株)東京支社

記者発表資料

東京外かく環状道路(関越～東名)事業連絡調整会議(第3回) 開催結果について

本日開催した、東京外かく環状道路(関越～東名)事業連絡調整会議(第3回)の概要をお知らせします。

会議の概要は以下のとおりです。

<開催日時・場所>

平成28年3月28日 14時00分～15時00分
九段第3合同庁舎11階 共用会議室4

<構成機関>

国土交通省関東地方整備局
東京都
東日本高速道路(株)関東支社
中日本高速道路(株)東京支社

<議事について>

議事の概要は別紙のとおり

発表記者クラブ

竹芝記者クラブ、神奈川建設記者会、都庁記者クラブ、埼玉県政記者クラブ

問い合わせ先

国土交通省関東地方整備局道路部
道路計画第一課長 久保 尚也(くぼ なおや)
TEL 048-601-3151

東京都建設局三環状道路整備推進部
整備推進課長 水谷 正史(みずたに まさし)
TEL 03-5320-5171

東京外かく環状道路(関越～東名)
事業連絡調整会議(第3回)の概要(速報)

【別紙】

平成28年3月28日(月)
国土交通省関東地方整備局
東京都建設局
東日本高速道路(株)関東支社
中日本高速道路(株)東京支社

国土交通省関東地方整備局、東京都、東日本高速道路(株)関東支社及び中日本高速道路(株)東京支社の4者は、今回の事業連絡調整会議において下記の事項を以下のとおり確認した。

○用地進捗率について

・H27.12～H28.2の3ヶ月間で、全体の用地進捗率は69%(+6ポイント)となった。

○区分地上権取得部の課題

・区分地上権取得部の用地進捗率は32%(+12ポイント)であること。

○埋蔵文化財調査について

・H27.12～H28.2の3ヶ月間で、全体の調査進捗率は60%(+18ポイント)となった。

○工事について

・H27.12～H28.2の3ヶ月間で、工事用道路が一部完成するなど工事の進捗が見られること。
・世界最大級の規模である地中拡幅工事については、東京外環トンネル施工等検討委員会による「地中拡幅部の留意事項まとめ」(H27.12)や「地中拡幅部(中央JCT、青梅街道IC)の工法の考え方まとめ」(H28.3)等を踏まえ、安全やコスト縮減等の観点に留意しつつ、着実に推進していくこと。

○地区別課題の進捗状況

平成28年度半ばの用地取得及び埋蔵文化財調査の完了が必要な大泉地区買収部では、

・用地進捗率は96%(+4ポイント)である
・埋蔵文化財調査では、試掘の結果、石器片が発見され一部本掘調査に移行したこと等により、調査進捗率が66%(+2ポイント)である

平成29年度半ばの用地取得の完了が必要な大泉地区・東名地区区分地上権取得部では、

・用地進捗率はそれぞれ57%(+21ポイント)、51%(+21ポイント)である

平成29年度半ばの用地取得及び埋蔵文化財調査の完了が必要な東名地区買収部では、

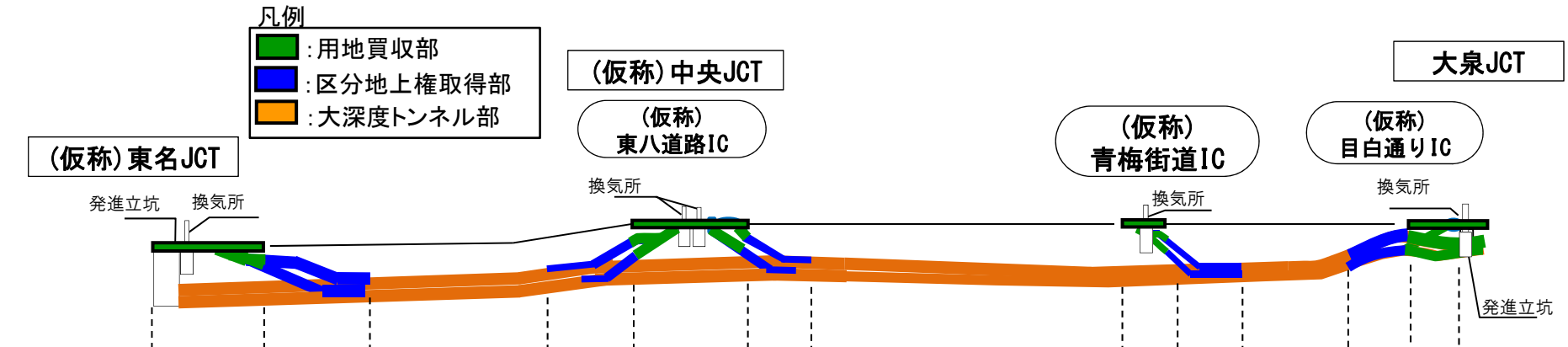
・用地進捗率は90%(+4ポイント)である
・埋蔵文化財調査の調査進捗率は59%(+25ポイント)である

○こうした課題はあるが、引き続き、国、東京都、NEXCO東日本及びNEXCO中日本の相互協力のもと事業進捗を図り、東京オリンピック・パラリンピック開催までの開通の可能性について、引き続き検討していくこと。

東京外環 用地取得の状況

H28年2月現在

資料1



用地取得の 態様	東名JCT		中央JCT				青梅街道 IC		大泉JCT	
	買収	区分 地上権	—	区分 地上権	買収	区分 地上権	—	区分 地上権	買収	

面積ベース

	東名JCT		中央JCT		青梅街道IC		大泉JCT	合計
買収	90%(+4%)	—	93%(+3%)	—	15%(+2%)	—	96%(+4%)	86%(+4%)
区分地上権	51%(+21%)	—	21%(+7%)	—	2%(±0%)	—	57%(+21%)	32%(+12%)
合計	76%(+10%)	—	76%(+5%)	—	9%(+1%)	—	84%(+9%)	69%(+6%)

件数ベース

	東名JCT		中央JCT		青梅街道IC		大泉JCT	合計
買収	90%(+5%)	—	95%(+2%)	—	18%(+2%)	—	93%(+7%)	85%(+4%)
区分地上権	29%(+17%)	—	23%(+13%)	—	1%(±0%)	—	71%(+32%)	27%(+14%)
合計	60%(+10%)	—	64%(+6%)	—	6%(±0%)	—	85%(+14%)	59%(+9%)

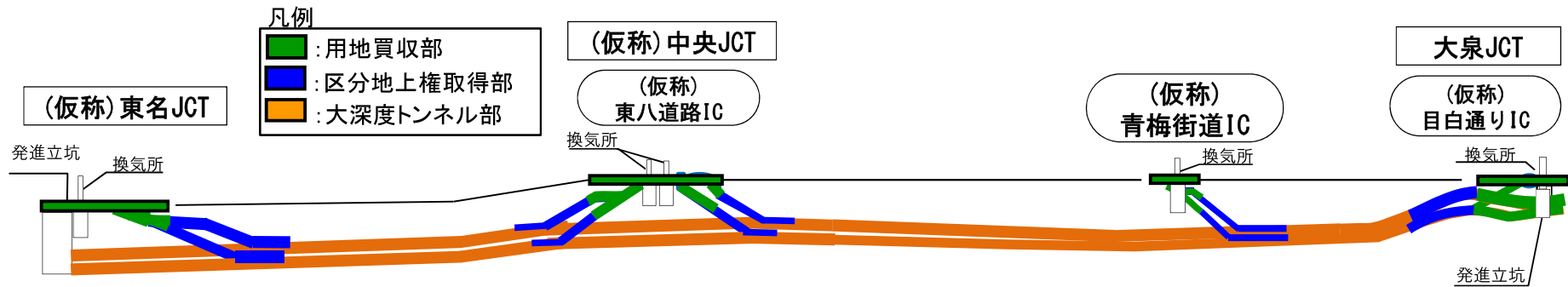
※用地取得は、国、東京都、NEXCO東日本、NEXCO中日本が分担して実施
 ※用地買収部については平成26年度より土地収用法に基づく収用手続きを活用中
 (事業者からの裁決申請・明渡裁決申立後は東京都収用委員会において手続きを実施)

※()内の数値は、H27年11月比 (H28年7月一部訂正)

東京外環 埋蔵文化財調査の状況

H28年2月現在

資料2



埋蔵文化財調査対象地のうち着工可能な面積の割合

【H28年2月現在】

	東名JCT	中央JCT	青梅街道IC	大泉JCT	合計
進捗率	59% (+25%)	56% (+5%)	0% (±0%)	66% (+2%)	60% (+18%)

※東京都との調整により調査必要範囲を事前に確定
 ※調査必要範囲について、工事着工前に区市の立ち会いのもと試掘調査(確認調査)を実施し、その結果を踏まえ、必要に応じて東京都にて本掘調査を実施

※()内の数値は、H27年11月比

$$\text{※進捗率} = \frac{\text{調査済み面積}}{\text{調査対象面積}}$$

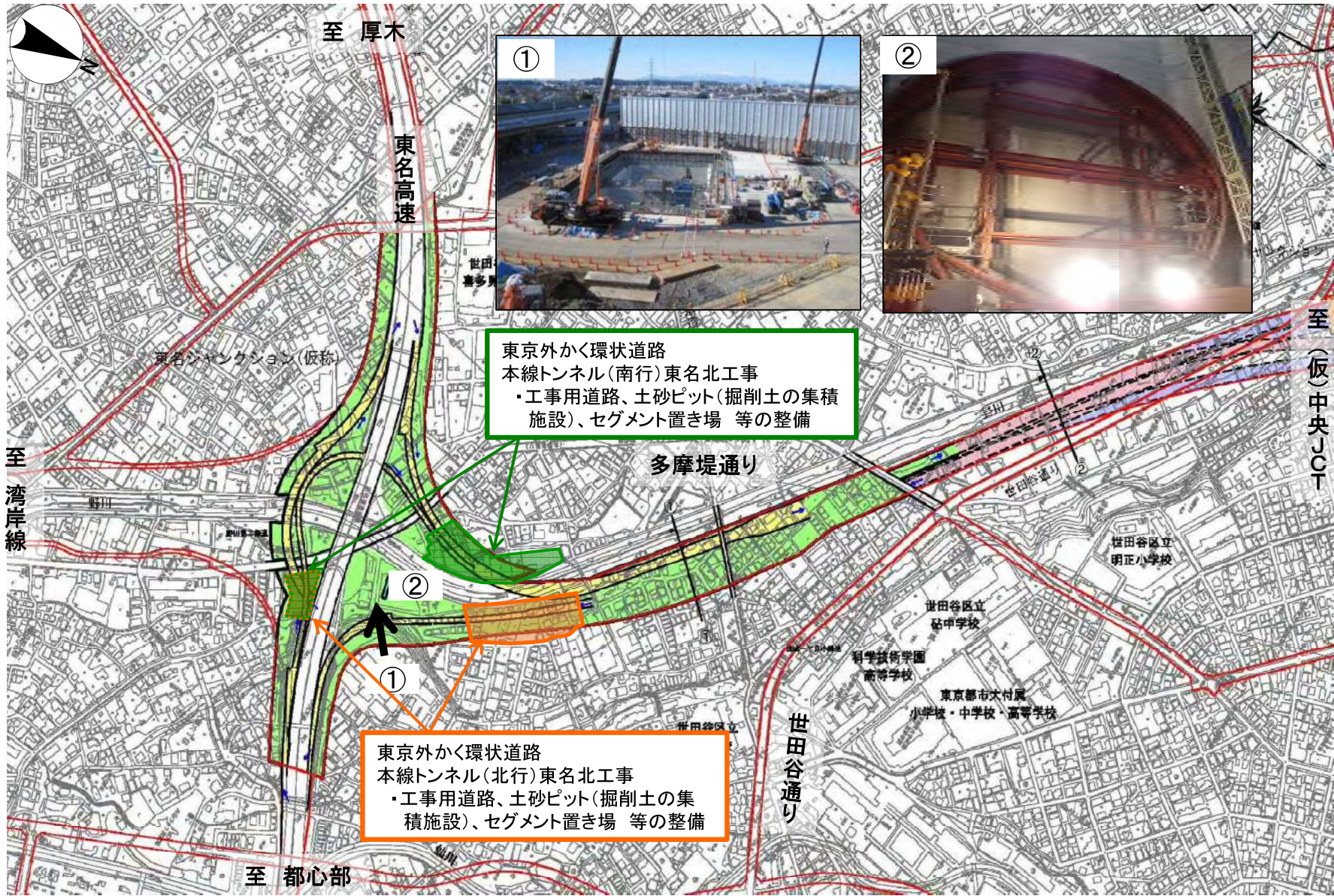
工事实施状況（中央JCT）

H28年2月現在



工事実施状況（東名JCT）

H28年2月現在



東京外かく環状道路
本線トンネル(南行)東名北工事
・工事用道路、土砂ピット(掘削土の集積施設)、セグメント置き場 等の整備

東京外かく環状道路
本線トンネル(北行)東名北工事
・工事用道路、土砂ピット(掘削土の集積施設)、セグメント置き場 等の整備

用地取得の形態

用地買収部

区分地上権取得部

大深度地下使用部