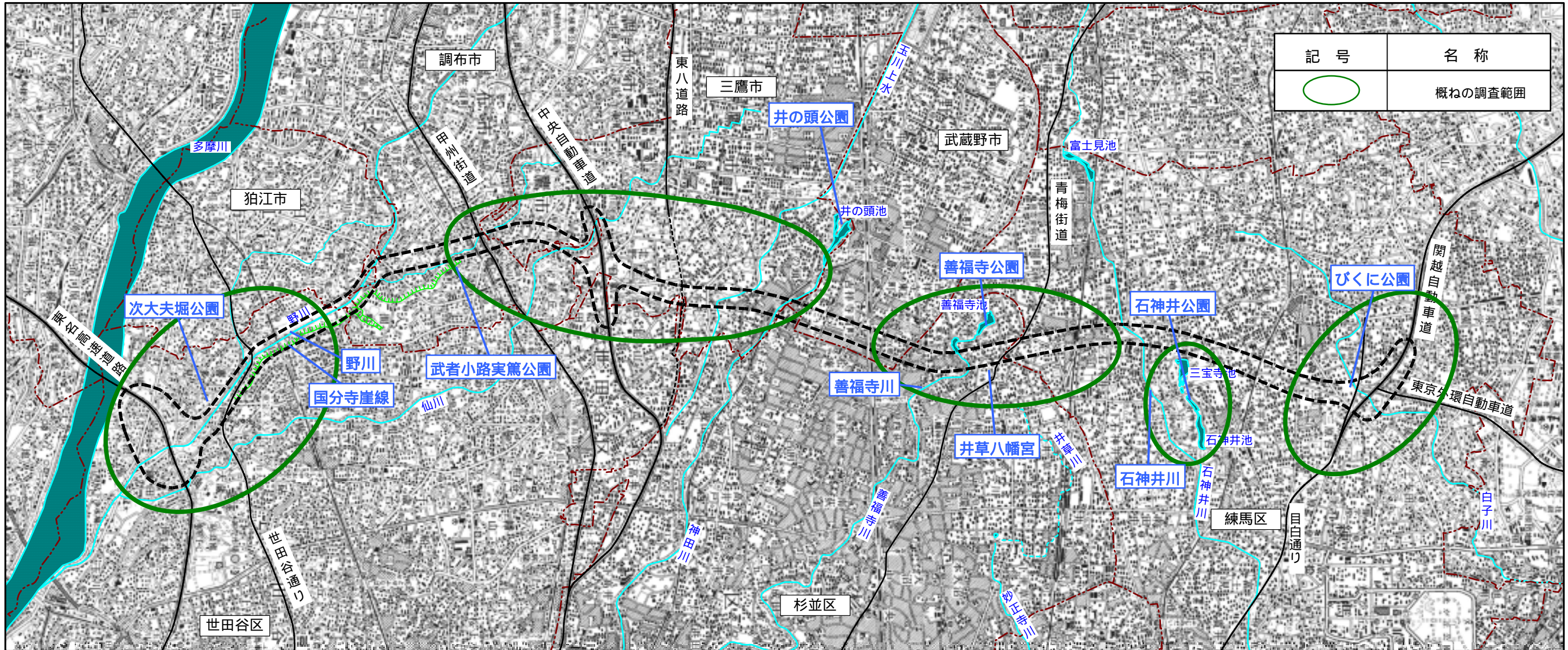


現地観測結果 [景観]



記号	名称
	概ねの調査範囲

凡例

- : 河川/池沼
- : 崖線

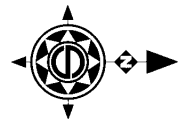
調査範囲の考え方

ジャンクション及びインターチェンジの可能性のある東名周辺、中央道周辺、青梅街道周辺、関越道周辺において、圍繞景観に変化が生じると考えられる範囲を中心に、風致地区に指定されている地域や主要な公園を調査しました。なお、関係区市へのヒアリングと現地踏査を行った結果、代表的な眺望点はありませんでした。

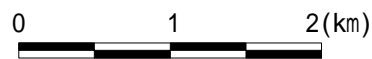
調査内容

地域の景観特性：建築物、緑地、河川、山等の地域の主要な景観構成要素の位置、分布状況等の景観構成要素について調査しました。  
 圍繞景観の状況：地域の人々が日常的に利用している場所等に着目し、身の回りの景観の現況について調査しました。

調査範囲	主な観測場所
東名高速・世田谷通り周辺	東名高速道路周辺、世田谷通り周辺、次大夫堀公園、野川、国分寺崖線
甲州街道・中央道・東八道路周辺	甲州街道周辺、中央自動車道周辺、東八道路周辺、武者小路実篤公園、井の頭公園
青梅街道周辺	青梅街道周辺、善福寺公園、善福寺川、井草八幡宮
目白通り・関越道周辺	目白通り周辺、関越自動車道周辺、石神井公園、石神井川、びくに公園



1:50,000



「本書に掲載した地図は、国土地理院長の承認を得て、同院発行の5万分の1地形図を複製したものである。(承認番号 平15関複、第400号)」