

平成30年4月13日（金）
国土交通省 関東地方整備局
千葉国道事務所

記者発表資料



【お知らせ】 千葉市役所前の国道357号の路肩幅員を縮小します。

— 地下立体区間地上部（側道）の車線運用変更（見直し）のお知らせ —

本年4月7日（土）から、千葉市役所前の国道357号の交通の流れを確認するために、地上部の側道を片側2車線から片側1車線に変更し、運用してきました。

1車線のみ車両通行を想定していましたが、一部の車両が路肩を走行する状態が見受けられたことから、関係者と協議を行い、路肩幅員を縮小することとしました。（路肩幅員2.5m→1.5m）

■期 間：（路肩幅員縮小後の運用）

平成30年4月14日（土）から

平成30年4月27日（金）まで

※交通状況等によっては早期に終了する場合があります。

■区 間：国道357号（千葉市役所付近）側道部 延長約1.1km

ちばしちゅうおうくのぶと

ちばしちゅうおうくしんじゅく

千葉市中央区登戸1丁目～千葉市中央区新宿1丁目

のぶと

（登戸交差点～ポートアリーナ前交差点）

発表記者クラブ

竹芝記者クラブ、神奈川建設記者会、
千葉県政記者会、千葉市政記者会

問い合わせ先

国土交通省 関東地方整備局 千葉国道事務所

電話 043-287-0311（代表）

副所長 まるやま まさひろ 丸山 昌宏 建設専門官 いとう かずお 伊藤 和生

側道の車線運用を変更する区間の概要

●概要

○区 間：千葉市中央区登戸1丁目～千葉市中央区新宿1丁目

(登戸交差点～ポートアリーナ前交差点)

延長 約1.1 km

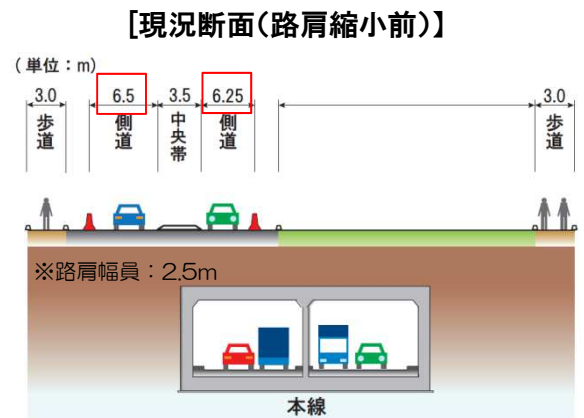
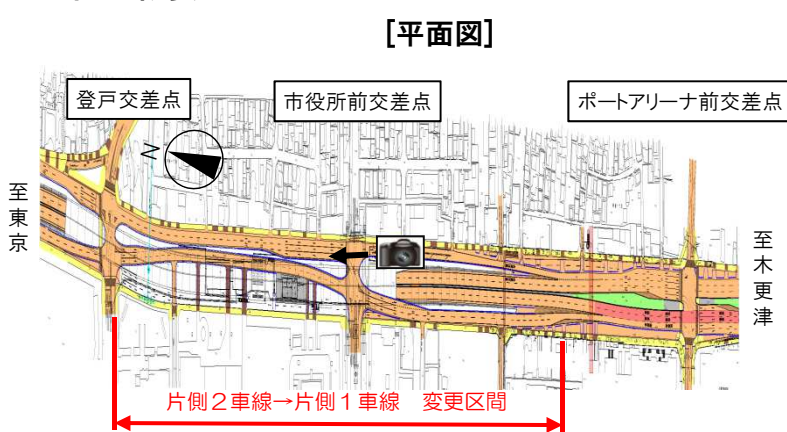
○期 間：平成30年4月14日(土) から
平成30年4月27日(金) まで

○車線数：側道 片側1車線(現況片側2車線)

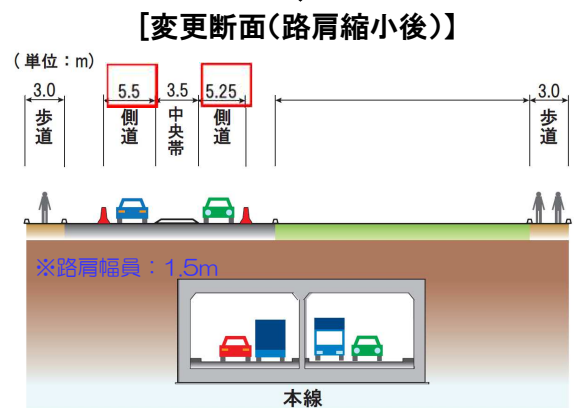
■位置図と区間の状況



■区間の概要図



■現況写真



(参考) 国道357号湾岸千葉地区改良事業の概要

●事業全体の概要

湾岸千葉地区改良は、千葉市美浜区真砂ちばしみはまくまさこから千葉市中央区問屋町ちばしちゅうおうくとんやちょうまでの交通混雑緩和と沿道環境の改善を目的とした、延長5.6kmの交差点改良を行う事業です。

路線／事業名： 国道357号／湾岸千葉地区改良

○事業区間： 千葉市美浜区真砂ちばしみはまくまさこ～千葉市中央区問屋町ちばしちゅうおうくとんやちょう
ちばにしけいさつりぐち
 (千葉西警察入口交差点～ポートアリーナ前交差点)

○延長： 5.6km

○車線数： 平面部 6車線 立体部 4車線

■位置図と開通区間の状況



■開通区間の状況

[平面改良区間]



[地下立体区間]

