

記者発表資料

千葉県内のアンダーパス部の道路冠水注意箇所は84箇所 ～道路冠水時の通行はお止め下さい～

近年、短時間で数十ミリの雨をもたらす局地的な大雨が多発しています。

道路や鉄道の下を通過するアンダーパス構造の道路では、局地的な大雨時に雨水が急激に集まるため、冠水する恐れがあります。特に、これからの季節、集中的に激しい雨が降る「ゲリラ豪雨」や台風などの降雨により冠水した道路に進入した車両が動けなくなる事象が発生しています。

このため、道路を利用する皆様が冠水による被害に遭わないよう、千葉県内の冠水する恐れのある道路（84箇所）をピックアップした「アンダーパス部の道路冠水注意箇所マップ」をホームページに掲載しておりますので、ご活用下さい。

（※昨年度から2箇所追加しています）

「アンダーパス部の道路冠水注意箇所マップ」以外でも雨水の局地的集中により、予期せぬ箇所で道路冠水が発生する恐れがありますので、局地的な大雨時には通行に注意して下さい。また、冠水している道路の通行はお止め下さい。

千葉国道事務所では、冠水による被害を未然に防げるようパトロールの実施、注意喚起などの対策を行っておりますが、万が一、道路に冠水があった場合は、側溝やマンホールの蓋が外れているなどの危険な状況も予想されますので、自動車で移動される方だけでなく、歩行者や自転車・バイクの方も十分ご注意願います。

冠水マップに関する情報は、下記よりご確認ください。

- <http://www.ktr.mlit.go.jp/chiba/bosai/10.htm>
- その他国道に関する道路情報
- 千葉国道事務所ホームページ : <http://www.ktr.mlit.go.jp/chiba/>
- 公式ツイッター情報 : https://twitter.com/mlit_chibakoku

発表記者クラブ

竹芝記者クラブ、神奈川建設記者会、千葉県政記者会、千葉市政記者会

問い合わせ先

国土交通省 関東地方整備局 千葉国道事務所

電話 043-287-0311（代表）


副所長 おおの 大野 一幸 管理第二課長 おがわ 小川 わたる 渉

■千葉国道事務所における冠水対策の取り組み


通常の降雨では支障ありませんが、局地的な大雨時に雨水が急激に集中し、雨水を排水するため設置しているポンプなどの排水処理能力を超えた場合に一時的に水が溜まる可能性があり、これにより安全な通行に支障をきたす恐れがあります。

このため道路を利用する皆様が安全に通行出来るように、以下に示す冠水対策に取り組んでいます。

- ① 局地的な大雨時の走行注意を促す注意喚起の標識類設置
- ② 冠水情報を提供する電光標示板の設置
- ③ パトロールの強化等



①大雨による冠水注意喚起の標識設置




ご確認のうえ無理な通行はお止め下さい

②冠水時には電光標示板で注意喚起を行います。

●道路冠水注意箇所とは、

「車道部がアンダーパス構造となっており、局地的な大雨時において冠水する可能性がある箇所」です。



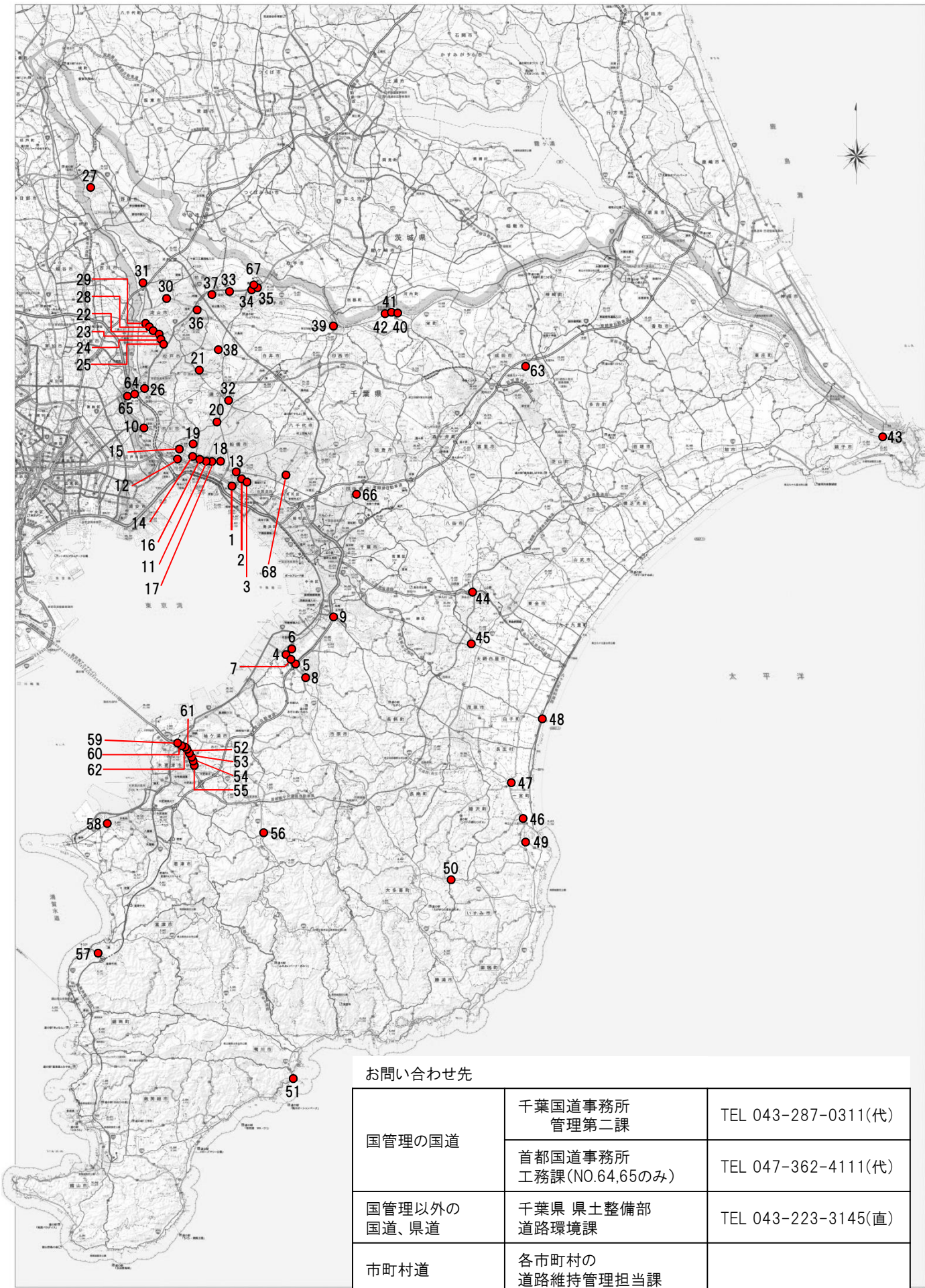
●「アンダーパス」

アンダーパスとは、主要幹線道路や鉄道などと立体的に交差する道路で、前後に比べて道路の高さが低く（掘込構造）になっている箇所です。

●「局地的な大雨時において冠水する可能性がある箇所」

局地的な大雨（いわゆる集中豪雨）などによりアンダーパスの車道部に雨水が急激に集中してポンプなどの排水処理能力を越えた場合には、一時的に溜まる可能性があり、これにより安全な道路交通の確保に支障をきたす恐れがある箇所です。

■千葉県内におけるアンダーパス部の道路冠水注意箇所マップ（千葉市除く）



お問い合わせ先

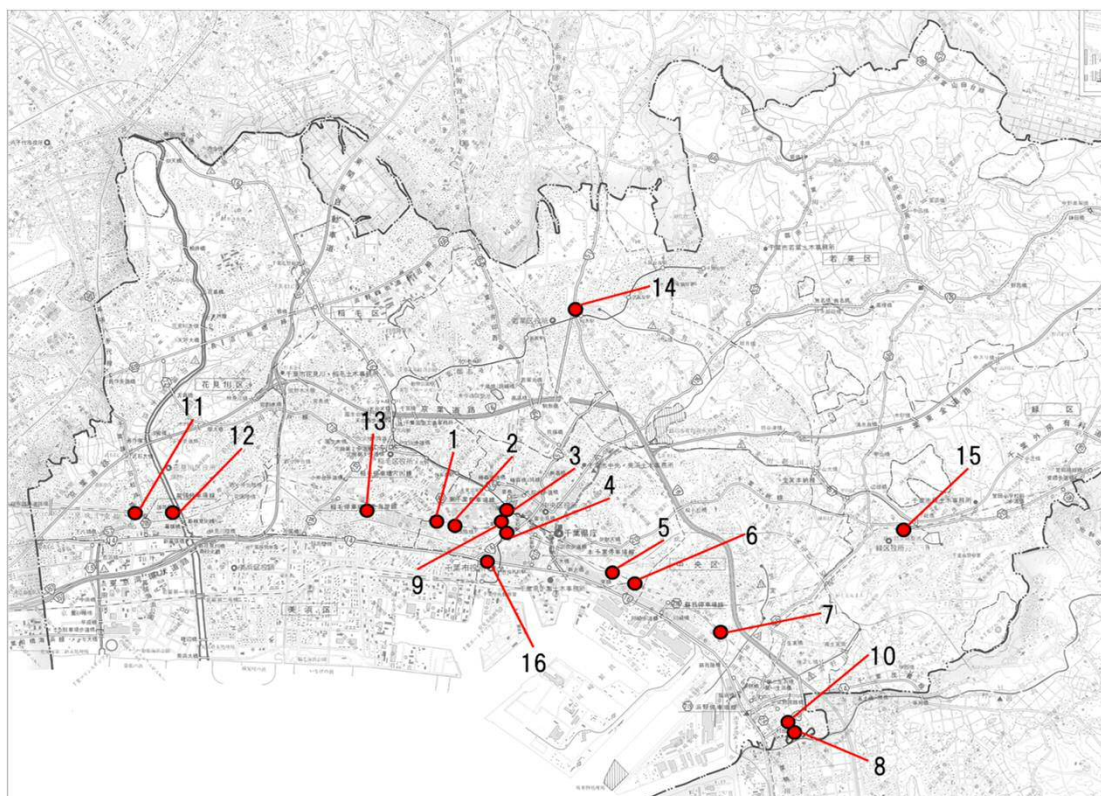
国管理の国道	千葉国道事務所 管理第二課	TEL 043-287-0311(代)
	首都国道事務所 工務課(NO.64,65のみ)	TEL 047-362-4111(代)
国管理以外の 国道、県道	千葉県 県土整備部 道路環境課	TEL 043-223-3145(直)
市町村道	各市町村の 道路維持管理担当課	

■千葉県内におけるアンダーパス部の道路冠水注意箇所（千葉市除く）

No.	都道府県名	市町村名	道路種別	路線名	地先名又は通称名
1	千葉県	習志野市	市道	市道00-002号線	袖ヶ浦1丁目11番地先
2	千葉県	習志野市	市道	市道00-003号線	津田沼3丁目11番地先
3	千葉県	習志野市	市道	市道00-005号線	鷺沼台1丁目1番地先
4	千葉県	市原市	国道(県管理)	297号	五井(五井アンダーパス)
5	千葉県	市原市	県道	茂原五井線	廿五里(廿五里アンダーパス)
6	千葉県	市原市	市道	10号線	五井中央西3丁目(五井本仲ガード下)
7	千葉県	市原市	市道	2084号線	村上(市原ICアンダーパス)
8	千葉県	市原市	市道	2110号線	西広(西広アンダーパス)
9	千葉県	市原市	市道	3529号線	古市場(古町橋下)
10	千葉県	市川市	県道	主要地方道 市川松戸線	市川3丁目
11	千葉県	船橋市	市道	14-003号線	海神1丁目1番地先(JR総武線下・東武野田線下)
12	千葉県	市川市	市道	7002号線	原木1丁目(原木地下道)
13	千葉県	船橋市	県道	主要地方道 長沼船橋線	前原西2丁目
14	千葉県	船橋市	県道	船橋行徳線	山野町
15	千葉県	船橋市	県道	松戸原木線	本郷町
16	千葉県	船橋市	市道	06-506号線	海神6丁目24番地先(JR総武線下)
17	千葉県	船橋市	市道	14-010号線	本町7丁目4番地先(JR総武線下・東武野田線下)
18	千葉県	船橋市	市道	00-033号線	市場1丁目2番地先(JR総武線下)
19	千葉県	船橋市	市道	00-178号線	丸山1丁目1番地先(東武野田線下)
20	千葉県	船橋市	市道	25-013号線	印内2丁目2番地先(JR武蔵野線下)
21	千葉県	松戸市	県道	松戸鎌ヶ谷線	五香(五香立体)
22	千葉県	松戸市	市道	主2-98号	指向アンダーパス
23	千葉県	松戸市	市道	主1-1号	忠仲アンダーパス
24	千葉県	松戸市	市道	主2-7号	新松戸アンダーパス
25	千葉県	松戸市	市道	1-514号	幸谷アンダーパス(じゃんけん道路)
26	千葉県	松戸市	市道	主1-27号	宮前アンダーパス
27	千葉県	野田市	市道	11019号線	川間ガード下
28	千葉県	流山市	市道	106号線	南流山1丁目(南流山駅ガード下)
29	千葉県	流山市	市道	109号線	南流山4丁目(馬場下ガード)
30	千葉県	流山市	市道	114号線	西初石6丁目(中・駒木線ガード下)
31	千葉県	流山市	県道	主要地方道 松戸野田線(流山有料道路)	流山市南
32	千葉県	鎌ヶ谷市	市道	37号線	丸山1丁目(丸山アンダー)
33	千葉県	我孫子市	国道(県管理)	356号	本町1丁目(JR常磐線第4浜街道ガード)
34	千葉県	我孫子市	県道	主要地方道 船橋我孫子線	泉(JR常磐線船取ガード)
35	千葉県	我孫子市	市道	00-011号線	柴崎台1丁目地先(利根山隧道)
36	千葉県	柏市	県道	主要地方道 市川柏線	富里(JR常磐線中原ガード)
37	千葉県	柏市	県道	北柏停車場線	北柏
38	千葉県	柏市	県道	白井流山線	逆井
39	千葉県	印西市	市道	08-014号線	大森4233-10(六軒ガード下)
40	千葉県	栄町	町道	21037号線	北781-47地先(国道356号バイパス道路ガード下)
41	千葉県	栄町	町道	24063号線	北80-3地先(国道356号バイパス道路ガード下)
42	千葉県	栄町	町道	24057号線	北444-4地先(国道356号バイパス道路ガード下)
43	千葉県	銚子市	国道(県管理)	126号	三軒町(三軒町立体交差)
44	千葉県	東金市	市道	5028号線	東金市山田213-2地先
45	千葉県	大網白里市	県道	主要地方道 山田台大網白里線	大網(アンダーパス)
46	千葉県	一宮町	町道	3154号線	一宮町東浪見字麦田37-1(網田アンダー)
47	千葉県	一宮町	町道	2156号線	一宮町一宮字下村9278(下村アンダー)
48	千葉県	白子町	町道	3051号線	白子町古所3290-23地先
49	千葉県	いすみ市	市道	岬6129号線	いすみ市岬町椎木地先(椎木JR外房線ガード下)
50	千葉県	いすみ市	市道	夷1415号線	いすみ市行川地先(行川いすみ鉄道鉄橋下)
51	千葉県	鴨川市	市道	馬場大洲線	太海地下道
52	千葉県	木更津市	市道	5010号線	牛袋1242番地(アクアライン連絡道下)
53	千葉県	木更津市	市道	112-2号線	牛袋605番地(アクアライン連絡道下)
54	千葉県	木更津市	市道	5109号線	牛袋679番地(アクアライン連絡道下)
55	千葉県	木更津市	市道	5041号線	十日市場45-2番地(アクアライン連絡道下)
56	千葉県	君津市	国道(県管理)	410号	末吉(小櫃立体地下道)
57	千葉県	富津市	県道	主要地方道 竹岡インター線	竹岡(竹岡立体地下道)
58	千葉県	富津市	県道	大貫青堀線	大堀(大堀立体地下道)
59	千葉県	袖ヶ浦市	市道	坂戸川間尻線	坂戸市場2432-4(東京湾アクアライン連絡道ガード下)
60	千葉県	袖ヶ浦市	市道	坂戸市場21号線	神納4189-2(東京湾アクアライン連絡道ガード下)
61	千葉県	袖ヶ浦市	市道	坂戸市場18号線	神納4191-1(東京湾アクアライン連絡道ガード下)
62	千葉県	袖ヶ浦市	市道	坂戸市場23号線	神納4207-4(東京湾アクアライン連絡道ガード下)
63	千葉県	成田市	国道(国管理)	51号	成田市十余三(十余三トンネル)
64	千葉県	松戸市	国道(国管理)	298号	松戸市上矢切(外回り)
65	千葉県	松戸市	国道(国管理)	298号	松戸市上矢切(内回り)
66	千葉県	四街道市	市道	四街道鹿渡線	四街道市鹿渡1046-1地先(みのり町アンダーパス)
67	千葉県	我孫子市	県道	主要地方道 船橋我孫子線	柴崎(天王谷ランプ)
68	千葉県	習志野市	県道	一般県道 幕張八千代線	習志野市東習志野3丁目(京成アンダーパス)

追加箇所

■千葉県内（千葉市）におけるアンダーパス部の道路冠水注意箇所マップ



お問い合わせ先

国管理の国道	千葉国道事務所 管理第二課	TEL 043-287-0311(代)
国管理以外の国道、県道、市道	千葉市 建設局 土木部 維持管理課	TEL 043-245-5389(直)

■千葉県内（千葉市）におけるアンダーパス部の道路冠水注意箇所

No.	都道府県名	市町村名	道路種別	路線名	地先名又は通称名
1	千葉県	千葉市	市道	松波新港線	中央区春日1、2丁目(春日地下道)
2	千葉県	千葉市	市道	登戸44号線	中央区汐見丘町(商高前地下道)
3	千葉県	千葉市	市道	弁天27号線	中央区富士見1丁目(弁天地下道)
4	千葉県	千葉市	市道	新町若松町線	中央区新町・富士見1丁目(駅前地下道)
5	千葉県	千葉市	市道	寒川町20・千葉寺町70号線	中央区寒川町3丁目(寒川・稲荷地下道)
6	千葉県	千葉市	市道	西千葉駅稲荷町線	中央区稲荷町3丁目(末広地下道)
7	千葉県	千葉市	市道	蘇我町線	中央区蘇我町2丁目(蘇我町線地下道)
8	千葉県	千葉市	市道	村田町10号線	中央区村田町(村田町JR内房線地下道)
9	千葉県	千葉市	市道	千葉港黒砂台線	中央区新千葉1、2丁目、新町、登戸2丁目(千葉駅西口地下道)
10	千葉県	千葉市	国道 (国管理)	16号	中央区村田町(村田町アンダーパス)
11	千葉県	千葉市	県道 (市管理)	千葉鎌ヶ谷松戸線	花見川区幕張町4丁目(幕張昆陽地下道)
12	千葉県	千葉市	市道	幕張366号線	花見川区幕張町5丁目(武石地下道)
13	千葉県	千葉市	市道	新港六川線	美浜区幸町～稲毛区六川(新港六川線地下道)
14	千葉県	千葉市	市道	桜木町13号線	若葉区若松町・桜木北1、2丁目(滑橋地下道)
15	千葉県	千葉市	市道	おゆみ野東南部5号線	緑区おゆみ野3丁目・鎌取町(鎌取地下道)
16	千葉県	千葉市	国道 (国管理)	357号	中央区千葉港～中央区問屋町(千葉市役所前アンダーパス)

追加箇所